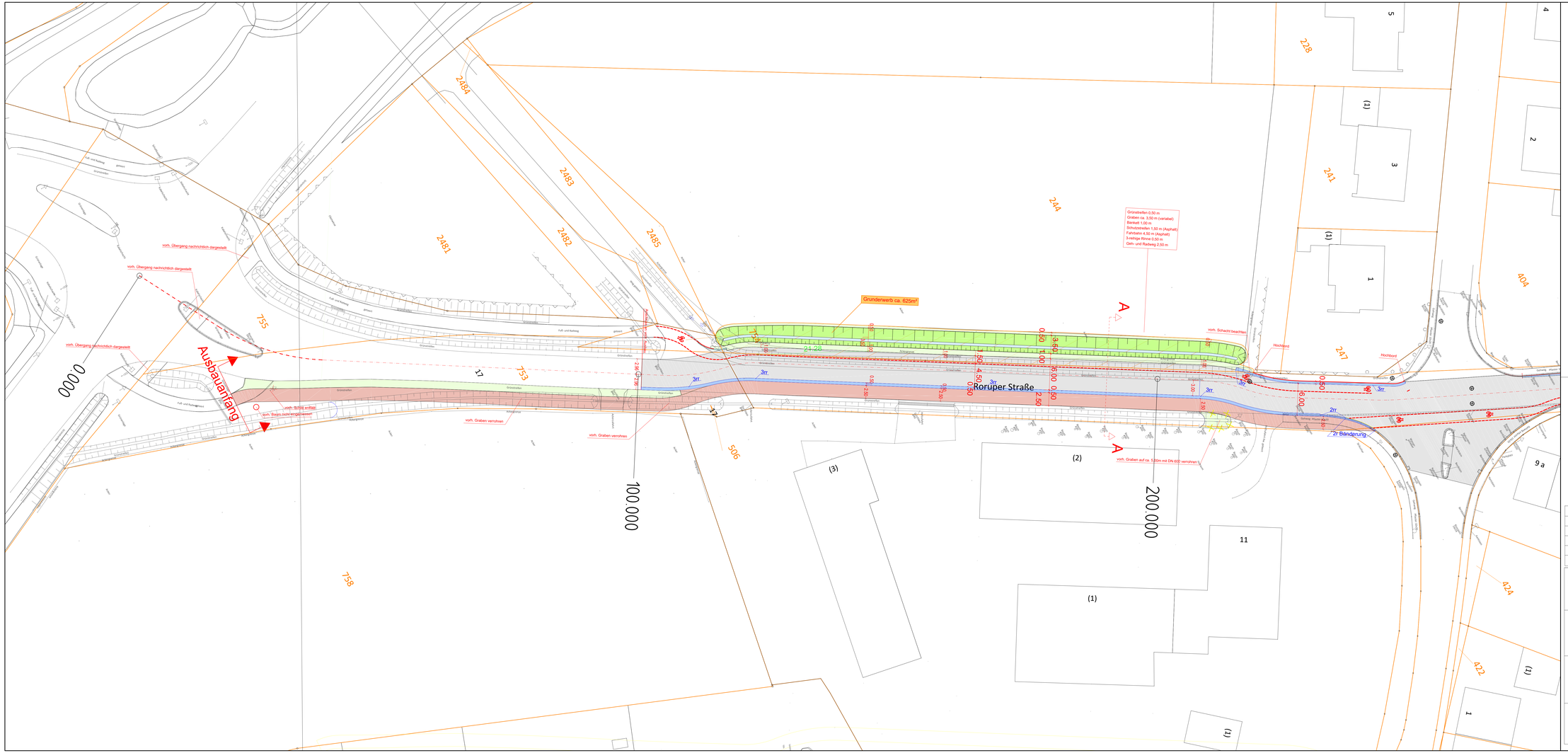

Nr.	Art der Änderung	Datum	Aufgestellt
5.			
4.			
3.			
2.			
1.			

KREIS COESFELD
Der Landrat

Anlage Nr. 5
Blatt Nr. 1 (3)

	Datum	Zeichen
bearbeitet	25.09.2017	Je
geprüft		

Umbau der OD Darup
K 13 AN 17.1
Gemeinde Nottuln

Maßstab 1 : 250

Aufgestellt:
Kreis Coesfeld
Straßenbauamt
Der Landrat
Coesfeld
i.A.

Lageplan
Ausbauanfang - 0+000
VORENTWURF

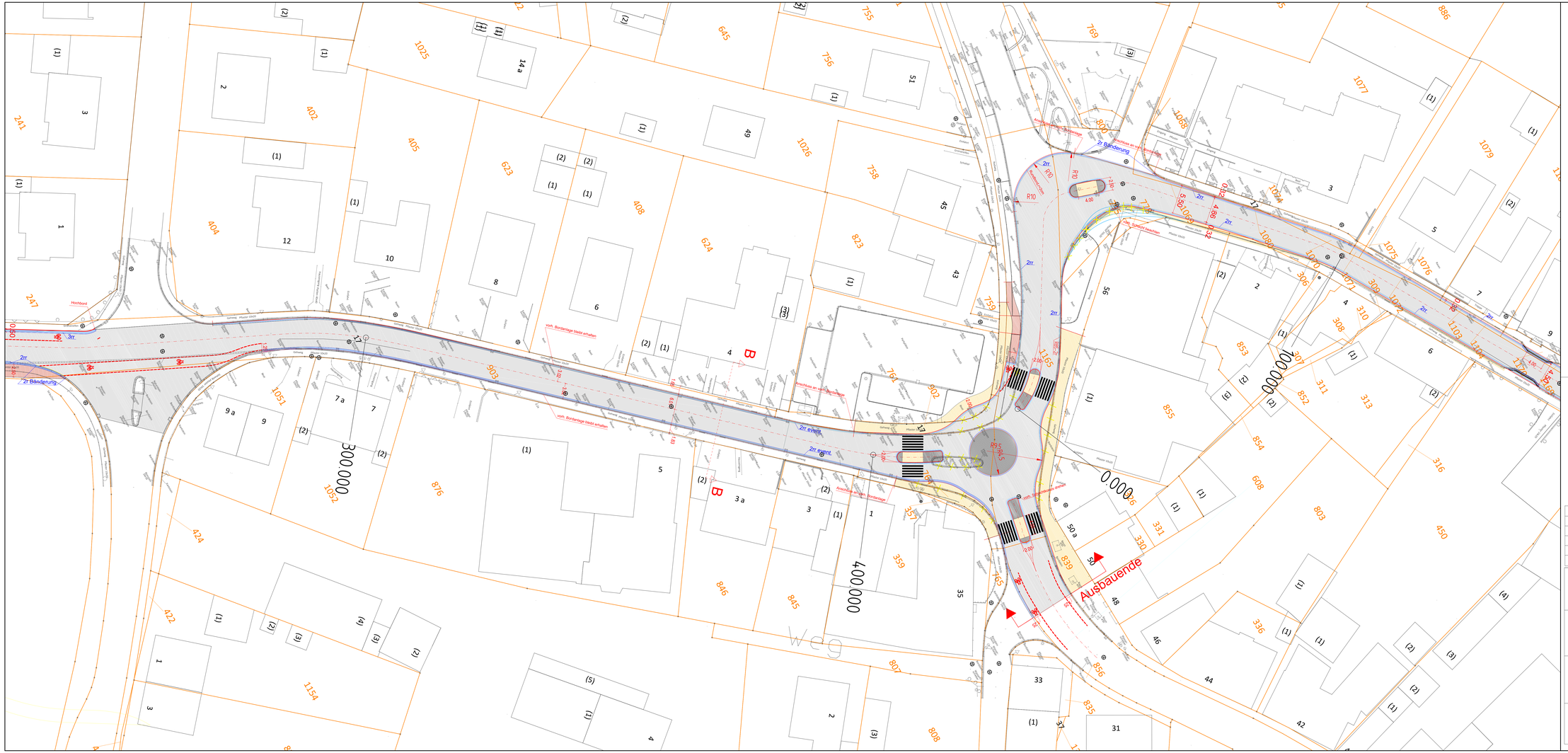
Ausbauende
0.000
100.000
200.000
300.000
400.000
Hochbord
2rr Bänderung
2rr
3rr
2rr einem
2rr einem
vorh. Bordanlage bleibt erhalten
Anschluß an Hausanlage
Anschluß an vorh. Bordanlage
Anschluß an vorh. Bordanlage
Anschluß an vorh. Bordanlage
vorh. Bordanlage bleibt erhalten
vorh. Bordanlage bleibt erhalten
vorh. Bordanlage bleibt erhalten
R10
R10
R10

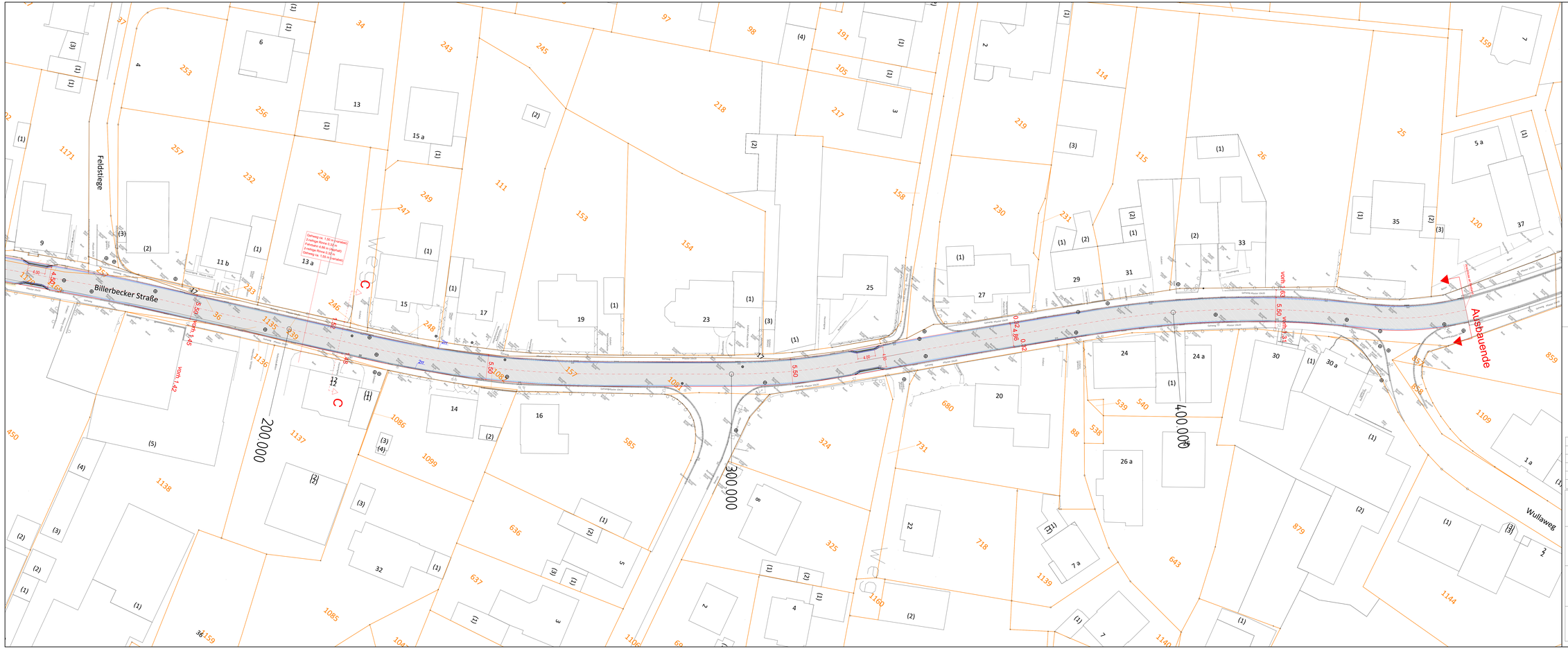
Billerbecker Straße
Feldstiege
Wullaweg
Ausbauende
200 000
300 000
400 000
von 1.42
von 1.46
von 0.38
von 1.34
5.50
4.80
Gemarkung Darup
Flur 15
Flur 16
Flur 17
Flur 18
Flur 19
Flur 20
Flur 21
Flur 22
Flur 23
Flur 24
Flur 25
Flur 26
Flur 27
Flur 28
Flur 29
Flur 30
Flur 31
Flur 32
Flur 33
Flur 34
Flur