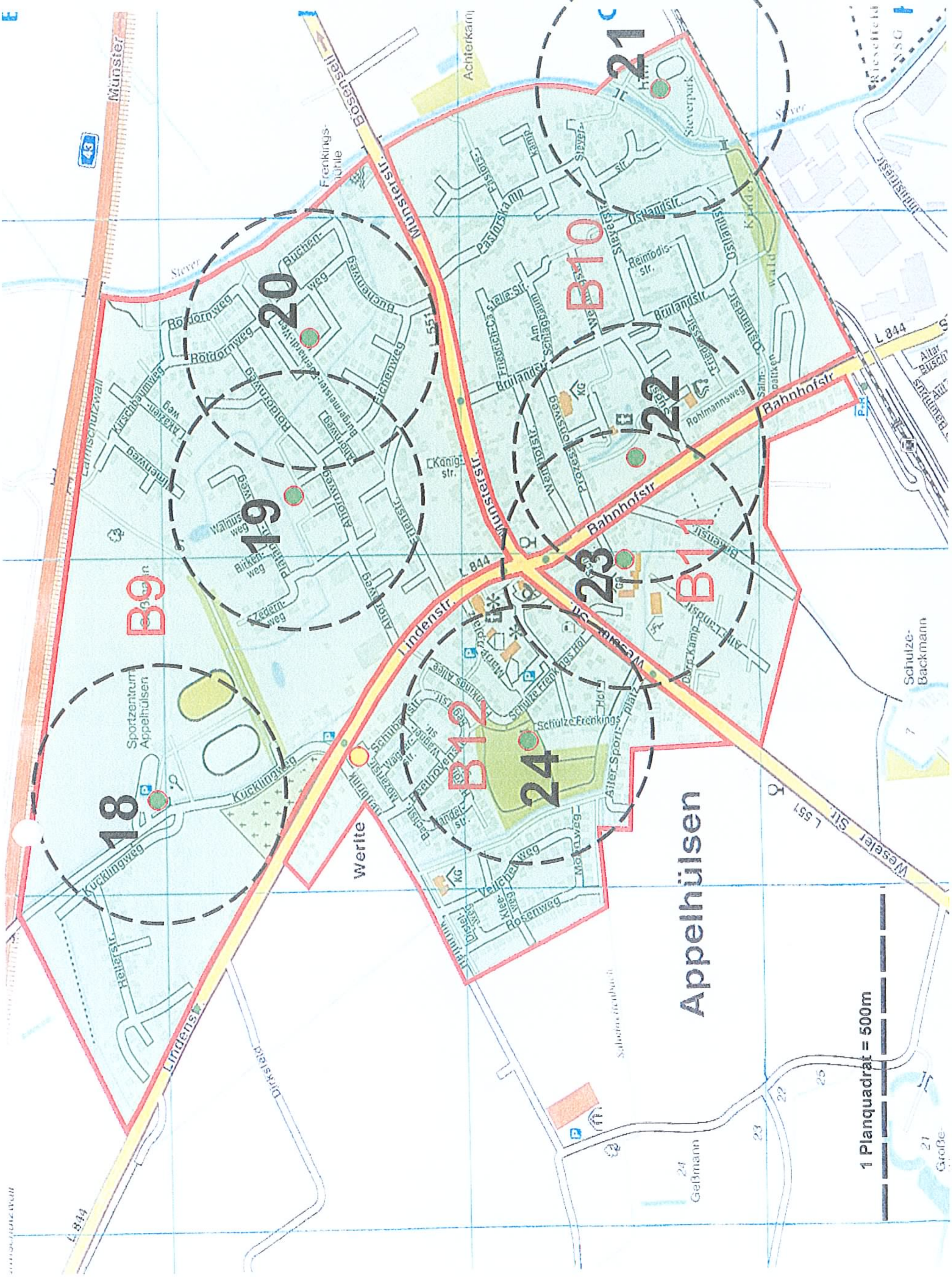
B9
B10
B11
B12
18
19
20
21
22
23
24
Appelhülsen
1 Planquadrat = 500m
Münster
Bahnhofstr.
Lindenstr.
Münsterstr.
Weseler Str.
Sportzentrum Appelhülsen
Kucklingweg
Rotdornweg
Brulandstr.
Rohlmannsweg
Schulze Frenkings
Stever
L 844
L 551

Spielplätze 2013

Appelhülsen

Spielplatzbereich	Nr.	Lage	Größe der Spielfläche ca. < 500 m² = * 500 - 1500 m² = ** > 1500 m² = ***	Alter der Geräte > 10 Jahre = * 5 - 10 Jahre = ** < 5 Jahre = ***	Anzahl der Geräte 1 - 2 Geräte = 0 3 - 4 Geräte = * 5 - 6 Geräte = ** 7 und mehr Geräte = ***	Altersspezifische Angebote für 1 Altersgruppe = 0 für 2 Altersgruppen = * für 3 Altersgruppen = ** für 4 Altersgruppen = ***	Bewertung bis 3* = Kat. 0 4* - 6* = Kat. I 7* - 9* = Kat. II 10* - 12* = Kat. III	Bemerkung	Grundstücksgröße in m²
B 9	18	Sportzentrum	**	**	**	**	II	Aufwertung --> III	835
B 9	19	Ahornweg	***	***	*	***	III		1.900
B 9	20	Buchenweg/Bürgermeister Eberhard V	**	***	**	*	II		1.199
B 10	21	Steverpark	***	**	***	***	III		1.122
B 10	22	Prozessionsweg	**	**	***	***	III		2.439
B 11	23	St.-Marien-Schule	**	***	***	**	II		1.386
B12	24	Schulze Frenkings Hof	**	**	*	**	II	geschätzte Fläche	1.200
		Spielplatzfläche							10081,00

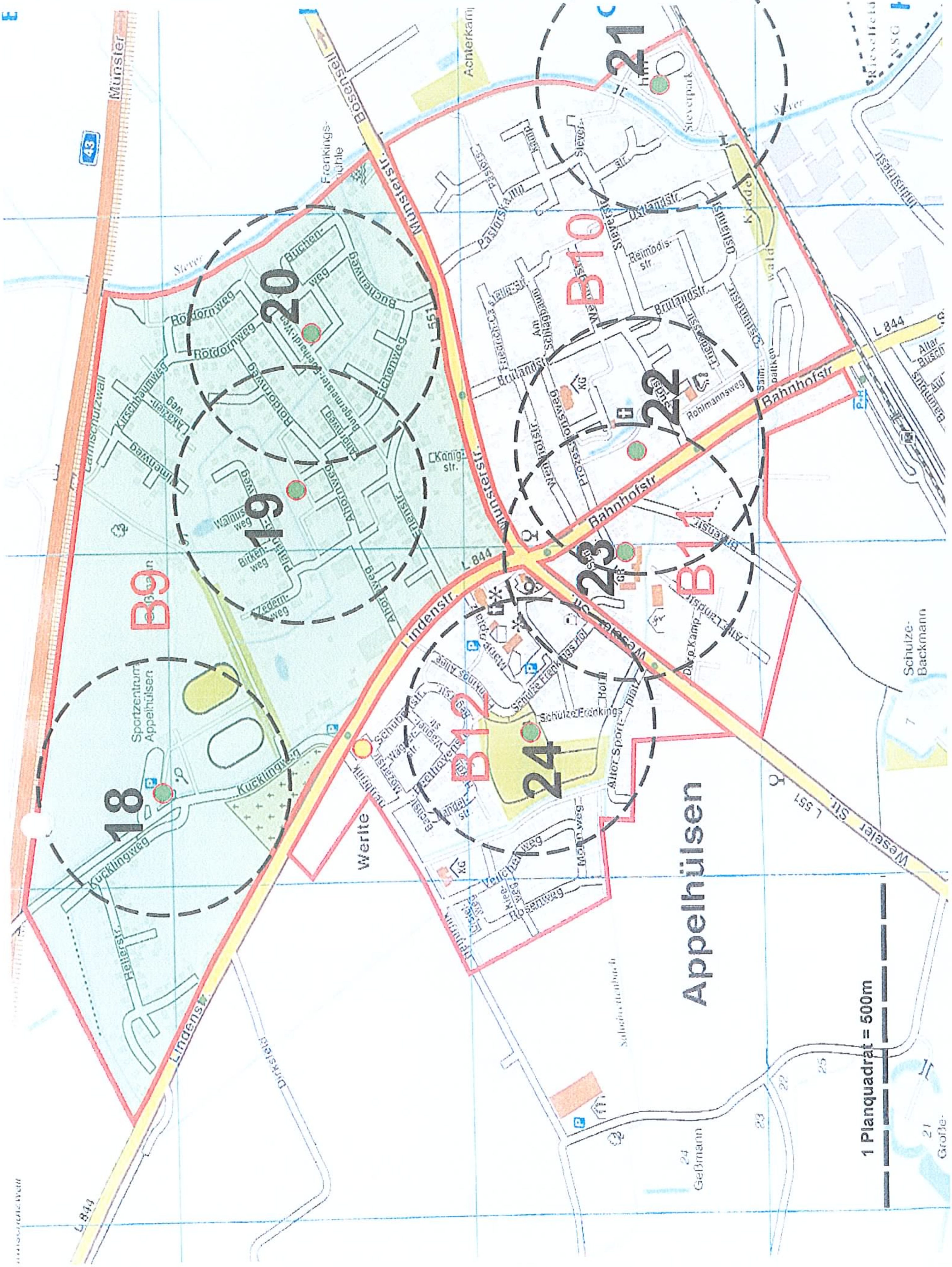
B9
B10
B11
B12
18
19
20
21
22
23
24
Appelhülsen
1 Planquadrat = 500m
Münsterstr.
Bahnhofstr.
Lindenstr.
Weseler Str.
Bösensell
Münster
L 844
L 551
Sportzentrum Appelhülsen
Kucklingweg
Werlte
Schulze Frenkings Hof
Steverpark
Brulandstr.
Reimodisstr.
Ostlandstr.
Prozessionsweg
Rohlmannsweg
Schulze-Backmann
Geßmann
Achterkamp

Spielplatzbereich B9 Appelhülsen

Übersicht

Im Spielplatzbereich **B9** befindet sich zur Zeit die Spielplätze **Sportzentrum Appelhülsen, Ahornweg** und **Buchenweg/Bürgermeister Eberhardt Weg.**
Der Spielplatz **Sportzentrum Appelhülsen** verfügt über eine Fläche von ca. **835m²** und ist der Bewertungskategorie I zugeordnet. Der Spielplatz **Buchenweg** verfügt über eine Fläche von ca. **1199m²** und ist der Bewertungskategorie II zugeordnet. Der Spielplatz **Ahornweg** (2009) verfügt über eine Fläche von ca. **1900m²** und ist der Bewertungskategorie II zugeordnet.
Insgesamt steht in **B9** eine Spielplatzfläche von **3934m²** zur Verfügung
Im Bereich **B9** sind insgesamt **286 Kinder** bis zu einem Alter von 12 Jahren wohnhaft.
Wohnschwerpunkte (ab 10 Personen) der 0-12 jährigen sind in der nachstehenden Tabelle grau hinterlegt.

Entwicklung der Jahrgänge – Alterstufen im Bereich B9				
Erfassungsjahr	0-3 Jahre	4-7 Jahre	8-12 Jahre	Gesamt
2006	60	125	130	315
2012 (Stand Dez. 2012)	**64**	**80**	**142**	**286**

Einzugszahlen der Kinder im Spielplatzbereich B9 (nach Straßenzügen)

B9	**0-3**	**4-7J**	**8-12J**	**Gesamt Kinder/Straßenzug**
Ahornweg	13	29	42	84
Erlenweg	4	3	6	13
Eichenweg	8	6	12	26
Buchenweg	4	5	9	18
Rotdornweg	12	13	19	44
Platanweg	3	3	8	14
Zedernweg	3	6	9	18
Birkenweg	0	3	7	10
Walnussweg	0	2	4	6
Kirschbaumweg	9	4	4	17
Akazienweg	4	3	5	12
Ulmenweg	2	0	9	11
Kücklingweg	0	0	4	4
Bürgermeister Eberhardt Weg	0	0	0	0
Hellerstr.	2	3	4	9
Gesamt Altersgruppen	**64**	**80**	**142**	**286**

Spielplatzname	**Sportzentrum Appelhülsen**
Lageplannummer	**18**
Ortsteil	**Appelhülsen**
Straße	**Kücklingsweg**
bisherige Kategorie	**II**
neue Kategorie	**III**
Flächengröße	**835 m²**

Ausstattung Sportzentrum Appelhülsen

Spielgeräte	Datum der Anschaffung
Doppelschaukel	2006
Karussel	2006
Federwippe	1993
TT Platte	1993

Sportplatz Appelhülsen

Spielplatzname	**Ahornweg**
Lageplannummer	**19**
Ortsteil	**Appelhülsen**
Straße	**Ahornweg**
bisherige Kategorie	**III**
neue Kategorie	
Flächengröße	**1900 m²**

Ausstattung Ahornweg

Spielgeräte	**Datum der Anschaffung**
Seilbahn 25m aus Robinie	2009
Vogelnestschaukel aus Robinie	2009

Ahornweg 1

Ahornweg 2

Spielplatzname	**Buchenweg**
Lageplannummer	**20**
Ortsteil	**Appelhülsen**
Straße	**Buchenweg/Bürgermeister Eberhardt Weg**
bisherige Kategorie	**III**
neue Kategorie	**III**
Flächengröße	**1199 m²**

Ausstattung Buchenweg

Spielgeräte	**Datum der Anschaffung**
Gerätekombination mit Hangrutsche (KSP Falkenstraße)	2008
Spielhäuschen	2008
Zweistufen-Reck	2008
Kleine Rutsche mit Höhle	2008
Vogelnestschaukel	2008
Federwippe	2011
Sandbagger	2008

Buchenweg

Entscheidungsvorschlag
Die Spielplätze sollen erhalten bleiben. Der Spielplatz Sportzentrum Appelhülsen wird bezüglich der Ausstattung erweitert, um den zukünftigen Bedarf des angrenzenden neuen Baugebiets zu decken.

Auswirkung auf Kapital- und Unterhaltungskosten
Die Kosten für Abschreibung, Pflege und Wartung im Bereich **B9** erhöhen sich unter Berücksichtigung eines leichten Kostenanstiegs. Der Spielplatz am Sportplatz Appelhülsen soll unter Beachtung der Bedürfnisse der Anwohner aufgewertet werden.

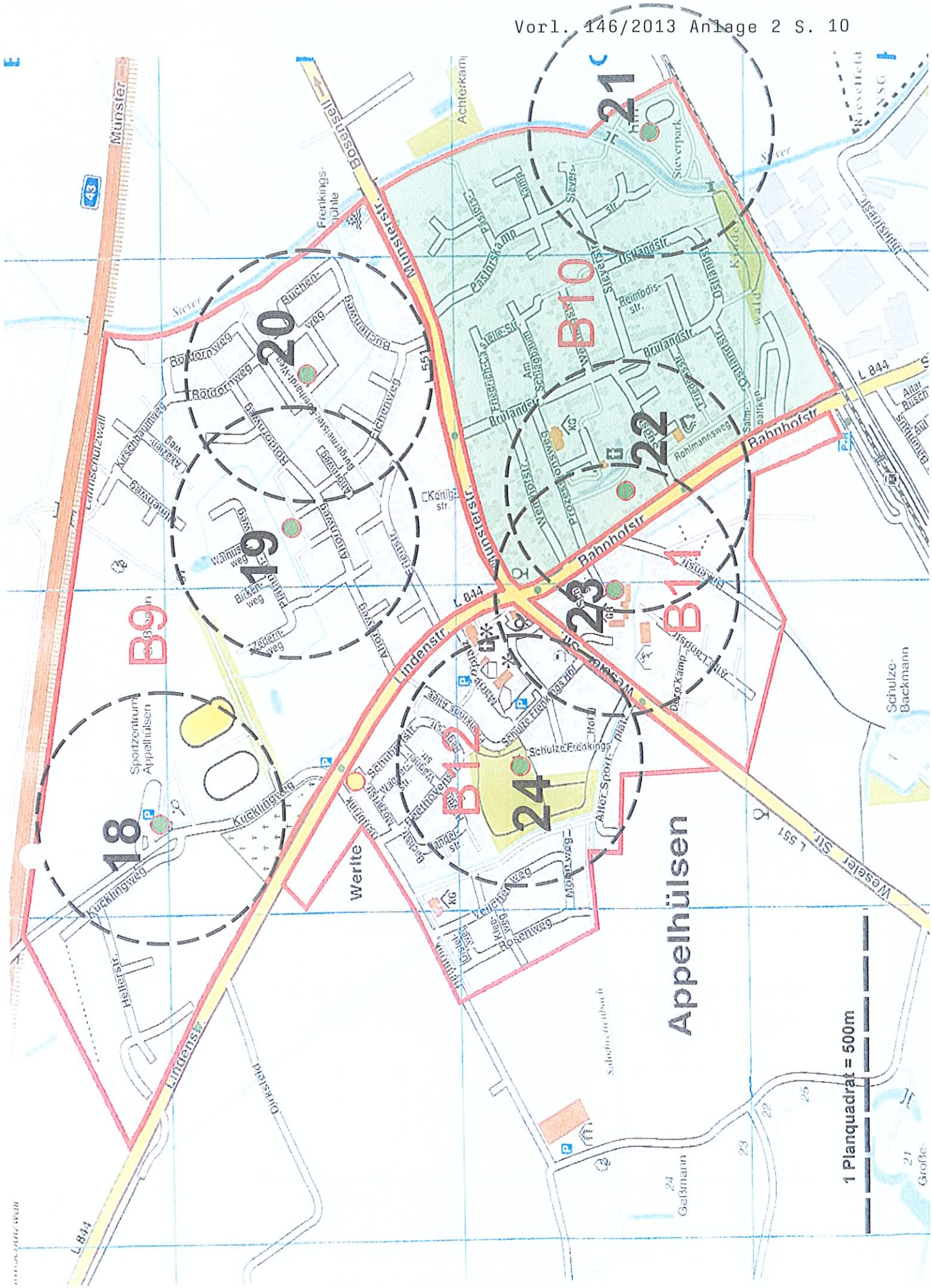
Appelhülsen
Werlte
Münster
Bösensell
Münsterstr.
Lindenstr.
Bahnhofstr.
Weseler Str.
Kucklingweg
Sportzentrum Appelhülsen
Schulze-Backmann
Geßmann
Große
Dirksfeld
Hellerstr.
Carmschulzwall
Frenkingshöhle
Achterkamp
Steverpark
Pastorskamp
Ostlandstr.
Brulandstr.
Reimodisstr.
Rohlmannsweg
Königstr.
Schulze Frenkings
Alter Sportplatz
Rosenweg
Veilchenweg
Kleeweg
Mohnweg
Dorp Kamp
Alt Landstr.
Birkenstr.
Ahornweg
Eichenweg
Buchenweg
Rotdornweg
Kirschbaumweg
Wallnussweg
Birkenweg
Zedernweg
Platanenweg
Kirchenweg
Wemhofstr.
Prozessionsweg
Friedrich-Castelle-Str.
Am Schlagbaum
Steverstr.
Steverstr.
Pastorskamp
Stever
Stever
L 844
L 551
B9
B10
B11
B12
18
19
20
21
22
23
24
1 Planquadrat = 500m

Spielplatzbereich B10 Appelhülsen

Übersicht
Im Spielplatzbereich **B10** befindet sich zur Zeit die Spielplätze **Steverpark** und **Prozessionsweg.** Der Spielplatz **Steverpark** verfügt über eine Fläche von ca. **6373m²** und ist der Bewertungskategorie III zugeordnet. Der Spielplatz **Prozessionsweg** verfügt über eine Fläche von ca. **2439m ²** und ist ebenfalls der Bewertungskategorie III zugeordnet. Insgesamt steht in **B10** eine Spielplatzfläche von **8812 m²** zur Verfügung Im Bereich **B10** sind insgesamt **88 Kinder** bis zu einem Alter von 12 Jahren wohnhaft. Wohnschwerpunkte (ab 10 Personen) der 0-12 jährigen sind in der nachstehenden Tabelle grau hinterlegt.

Entwicklung der Jahrgänge – Alterstufen im Bereich B10				
Erfassungsjahr	0-3 Jahre	4-7 Jahre	8-12 Jahre	Gesamt
2006	30	50	69	149
2012 (Stand Dez. 2012)	**28**	**23**	**37**	**88**

Einzugszahlen der Kinder im Spielplatzbereich B10 (nach Straßenzügen)

B10	**0-3J**	**4-7J**	**8-12J**	**Gesamt Kinder/Straßenzug**
Wemhofstraße	2	1	1	4
Prozessionsweg	0	0	0	0
Brulandstraße	7	3	5	15
Südstr.	1	2	3	6
Rohlmannsweg	0	0	0	0
Friedenstraße	1	1	1	3
Ostlandstraße	2	5	7	14
Reimodisstr.	1	0	0	1
Steverstr.	1	4	4	9
Weiningstr.	0	1	0	1
Am Schlagbaum	1	0	3	4
Friedrich-Castelle Str.	0	3	2	5
Pastorskamp	12	3	11	26
Gesamt	**28**	**23**	**37**	**88**

Spielplatzname	**Steverpark**
Lageplannummer	**21**
Ortsteil	**Appelhülsen**
Straße	**Stverstraße**
bisherige Kategorie	**III**
neue Kategorie	**III**
Flächengröße	**6373m²**

Ausstattung Steverpark

Spielgeräte	**Datum der Anschaffung**
Doppelschaukel	2006
Wippe	2006
Kletterkombination	2011
Tischtennis-Platte	1993
Karussell, klein (Drehkreuz)	2006
Bockrutsche 1,60m	2011
Bolzplatztor (2 Stck.)	2003

Steverpark 1

Steverpark 2

Spielplatzname	**Prozessionsweg**
Lageplannummer	**22**
Ortsteil	**Appelhülsen**
Straße	**Prozessionsweg**
bisherige Kategorie	**III**
neue Kategorie	**III**
Flächengröße	**2439m²**

Ausstattung Prozessionsweg

Spielgeräte	**Datum der Anschaffung**
Gerätekombination	2011
Doppelschaukel	2006
Turm-Spielanlage m. Rutsche	2006
Tischtennis-Platte	1988
Balkenwippe K&K	2011
Sandspielpodest	2006

Prozessionsweg 1

Prozessionsweg 2

Entscheidungsvorschlag
Die Spielplätze sollten erhalten bleiben.

Auswirkung auf Kapital- und Unterhaltungskosten
Die Kosten für Abschreibung, Pflege und Wartung im Bereich **B10** erhöhen sich unter Berücksichtigung eines leichten Kostenanstiegs.

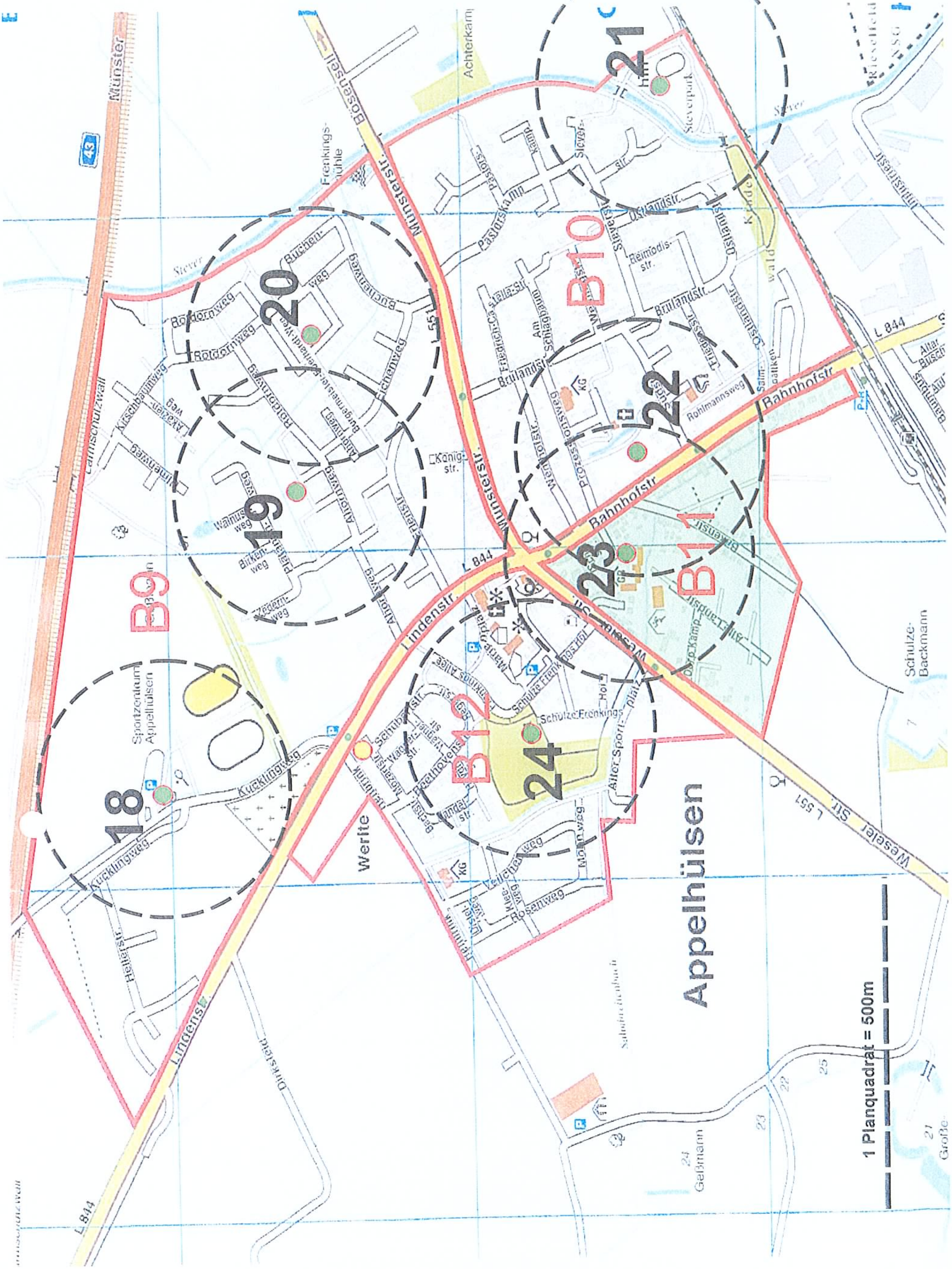
Appelhülsen
1 Planquadrat = 500m
B9
B10
B11
B12
18
19
20
21
22
23
24
Münsterstr.
Bahnhofstr.
Lindenstr.
Weseler Str.
Sportzentrum Appelhülsen
Kucklingweg
Schulze-Frenkings-Platz
Werlte
L 844
L 551

Spielplatzbereich B11 Appelhülsen

Übersicht
Im Spielplatzbereich **B11** befindet sich zur Zeit der Spielplatz **St. Marien-Schule.** Der Spielplatz **St. Marien-Schule** verfügt über eine Fläche von ca. 1386m² und ist der Bewertungskategorie III zugeordnet. Insgesamt steht in **B11** eine Spielplatzfläche von **1386m²** zur Verfügung Im Bereich B11 sind insgesamt **36 Kinder** bis zu einem Alter von 12 Jahren wohnhaft. Wohnschwerpunkte (> 10 Personen) der 0-12 jährigen sind in der nachstehenden Tabelle grau hinterlegt.

Entwicklung der Jahrgänge – Alterstufen im Bereich B11				
Erfassungsjahr	0-3 Jahre	4-7 Jahre	8-12 Jahre	Gesamt
2006	20	15	28	63
2012 (Stand Dez. 2012)	**11**	**17**	**8**	**36**

Einzugszahlen der Kinder im Spielplatzbereich B11 (nach Straßenzügen)

B11	**0-3J**	**4-7J**	**8-12J**	**Gesamt Kinder/Straßenzug**
Schulstraße	1	1	1	3
Bakenstraße	3	4	5	12
Alte Landstraße	7	12	2	21
Gesamt	**11**	**17**	**8**	**36**

Spielplatzname	**St. Marien-Schule**
Lageplannummer	**23**
Ortsteil	**Appelhülsen**
Straße	**Schulstraße 7**
bisherige Kategorie	**III**
neue Kategorie	**III**
Flächengröße	**6373m²**

Ausstattung St. Marien-Schule

Spielgeräte	**Datum der Anschaffung**
Boulderwand	2003
Doppelschaukel	2001
Sechseckkletterkombi	2009
Sechseck-Kletterkombination	2006
Spielplattform mit Rutsche	2006
Absturzsicherung Sitzbereich	2008
Ballfangtrichter	2003
Sechseckschaukel	2009
Wippe aus Douglasie	2009
Spielgerät Telefonanlage 2 Edelstahlsäulen m.Verbindung	2009
Balkenwippe	2011
Kletterspinne Vaalserberg	2008

St. Marien-Schule

Entscheidungsvorschlag
Die Spielplatz soll langfristig erhalten bleiben.

Auswirkung auf Kapital- und Unterhaltungskosten
Die Kosten für Abschreibung, Pflege und Wartung im Bereich **B11** erhöhen sich unter Berücksichtigung eines leichten Kostenanstiegs.

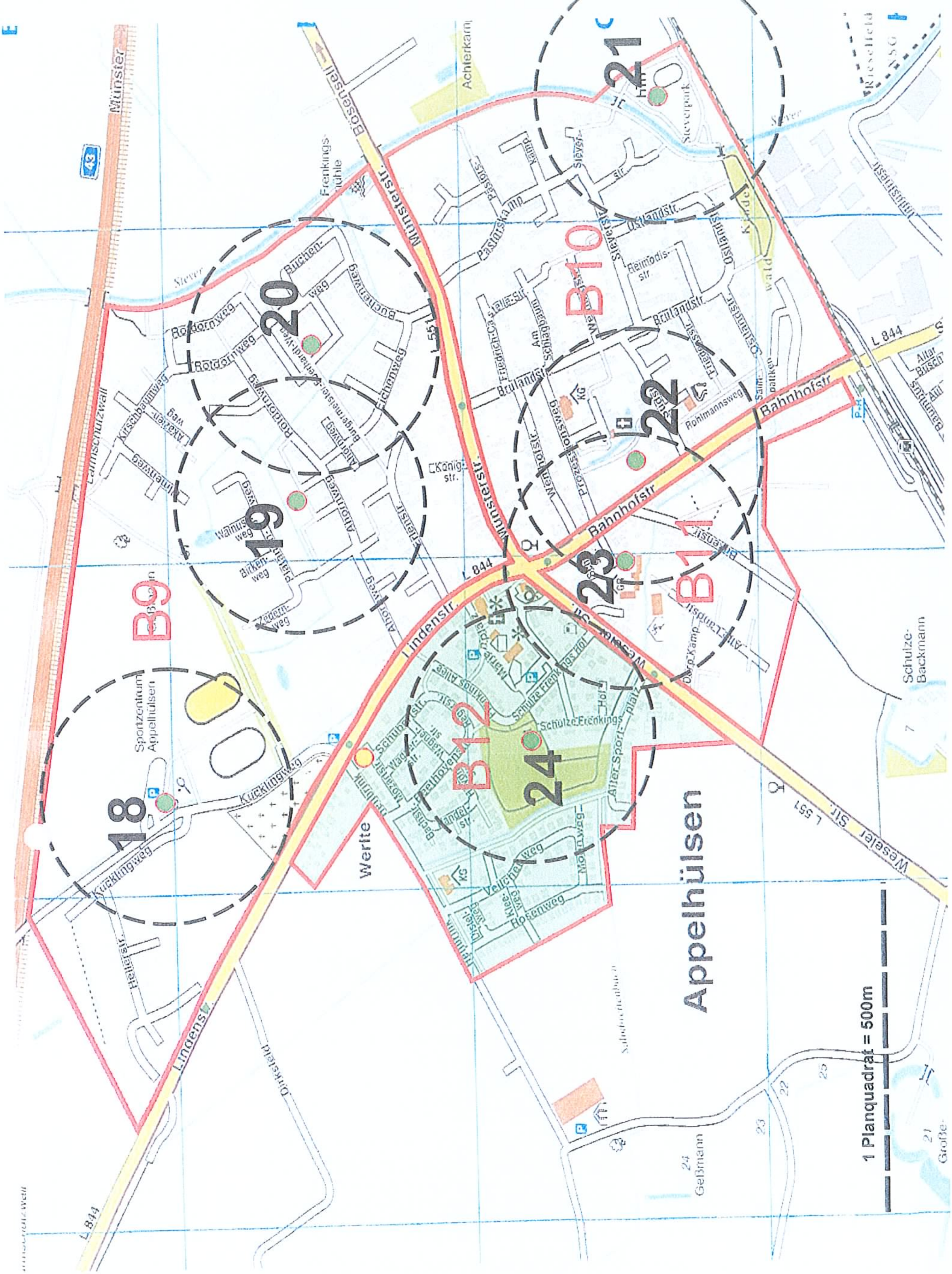

18
19
20
21
22
23
24
B9
B10
B11
B12
Appelhülsen
1 Planquadrat = 500m
Sportzentrum Appelhülsen
Münsterstr.
Bahnhofstr.
Lindenstr.
Weseler Str.
Werlte
L 844
L 551

Spielplatzbereich B12 Appelhülsen

Übersicht
Im Spielplatzbereich **B12** befindet sich zur Zeit der Spielplatz **Schulze Frenkings Hof.** Der Spielplatz **Schulze Frenkings Hof** verfügt über eine Fläche von ca. **2091m²** und ist der Bewertungskategorie II zugeordnet. Insgesamt steht eine Spielfläche von **1200m²** zur Verfügung. Die Fläche kann allerdings auf Grunde der umgrenzenden Waldfläche nicht exakt festgelegt werden. Im Bereich **B12** sind insgesamt **65 Kinder** bis zu einem Alter von 12 Jahren wohnhaft. Wohnschwerpunkte (> 10 Personen) der 0-12 jährigen sind in der nachstehenden Tabelle grau hinterlegt.

Entwicklung der Jahrgänge – Alterstufen im Bereich B12				
Erfassungsjahr	0-3 Jahre	4-7 Jahre	8-12 Jahre	Gesamt
2006	26	37	53	116
2012 (Stand Dez. 2012)	**13**	**16**	**36**	**65**

Einzugszahlen der Kinder im Spielplatzbereich B12 (nach Straßenzügen)

B12	**0-3J**	**4-7J**	**8-12J**	**Gesamt Kinder/Straßenzug**
Heitbrink	1	0	0	1
Distelweg	0	0	2	2
Veilchenweg	1	3	6	10
Kleeweg	1	1	5	7
Rosenweg	0	2	7	9
Mohnweg	1	0	0	1
Mozartstraße				0
Bachstr.	0	0	0	0
Händelstr.	0	0	0	0
Wagnerstraße	0	0	0	0
Schubertstraße	1	2	1	4
Beethovenstr.	0	1	5	6
Regerstr.	0	0	2	2
Frenkings- Allee	0	0	0	0
Schulze Frenkings Hof	4	3	4	11
Alter Sportplatz	4	4	3	11
Marienplatz	0	0	1	1
Gesamt	**13**	**16**	**36**	**65**

Spielplatzname	**Schulze Frenkings Hof**
Lageplannummer	**24**
Ortsteil	**Appelhülsen**
Straße	**Schulze Frenkings Hof**
bisherige Kategorie	**III**
neue Kategorie	**III**
Flächengröße	**ca. 1200m²**

Ausstattung Schulze Frenkings Hof

Spielgeräte	**Datum der Anschaffung**
Balancierübergang	2006
Doppelschaukel	2008
Bockrutsche 1,60m	2011

Schulze Frenkings Hof

Entscheidungsvorschlag
Der Spielplatz sollte mittelfristig erhalten bleiben.

Auswirkung auf Kapital- und Unterhaltungskosten
Die Kosten für Abschreibung, Pflege und Wartung im Bereich **B12** erhöhen sich unter Berücksichtigung eines leichten Kostenanstiegs.