

Münsterland e.V.



Münsterland

Radfahren | 2019



Angebote und Tipps in der Radregion Münsterland

www.radregion-muensterland.de



Bus, Bahn und Fahrrad



**Bus & Bahn
Münsterland**



Bus, Bahn und Fahrrad passen hier gut zusammen

In den Zügen und Bussen im Münsterland* können Sie Ihr Fahrrad jederzeit, wenn Platz ist, mitnehmen. Sie können so komfortabel Ihren Aktionsradius erweitern und eine Tour bequem mit dem Wind planen!

In der Fahrrad-Saison vom 1. Mai bis 3. Oktober herrschen besonders gute Bedingungen: Mehrere Buslinien sind an Sonn- und Feiertagen, zum Teil auch häufiger, mit Fahrradanhängern ausgestattet. Einfach mal ausprobieren!

* WestfalenTarif



-  **RB 51** Bahnlinie mit Bahn-Station
-  **R 76** Buslinie mit Fahrradanhänger



Guter Service, einfache Planung

Ihren Rad-Ausflug planen Sie am besten mit den freundlichen MitarbeiterInnen der Schlaun Nummer. Hier erfahren Sie alles über den verfügbaren Platz, die Möglichkeiten der Anmeldung und den Preis Ihrer Fahrkarte. Sie müssen nur auf sonniges Wetter hoffen!

Auf einem Fahrradanhänger am Linienbus können Sie Ihr Fahrrad sogar kostenlos mitnehmen.

Fahrpläne · Fahrpreise · Service

www.bus-und-bahn-im-muensterland.de

www.bubim.de

Die Schlaun Nummer

automatische Fahrplanauskunft persönliche Fahrplan- und Tarifauskunft

0800 3 50 40 30

(kostenlos)

0180 6 50 40 30

(Festnetz 20 ct/Verb., mobil max. 60 ct/Verb.)



Münsterland e. V.
Verein zur Förderung des Münsterlandes
Airportallee 1
48268 Greven

Tel.: 0 25 71 / 94 93 92
Fax: 0 25 71 / 94 93 99
touristik@muensterland.com
www.muensterland-tourismus.de
www.muensterland.com

Info- und Buchungs-Hotline:
0 25 71 / 94 93 92
Onlinebuchung und -information:
www.muensterland-tourismus.de



Wer gerne Rad fährt, ist hier schon am Ziel: In der Radregion Münsterland



Inhalt:

Willkommen im Münsterland

Radfahrer willkommen!	6
Rundroutennetz – Radfahren nach Zahlen – auf über 200 Rundrouten durch die Region	7
Der wegweisende Radspaß	8 – 9
Tourenplaner Münsterland	10

Premiumrouten

Premiumrouten im Münsterland	11
100 Schlösser Route	12 – 17
Grenzgängeroute	18
Töddenland-Radweg	19
Vechtelroute	20
Europaradweg R1	21
EmsRadweg	22 – 23
Friedensroute	24
WERSE RAD WEG	25
Römer-Lippe-Route	26
Naturpark Hohe Mark.....	27

Tourentipps

Historische Stadtkerne	28
NaTourismus-Route	29
Flamingoroute	30
BahnLandLust	31
Tourentipps Kultur	32
Tourentipps Natur.....	33
E-Bike	34 – 35
Etappentouren auf dem Rundroutennetz	36– 41
Rund um Schlösser und Burgen	42 – 44
AGFS	45
Radnetz Deutschland	45
Stern Touren auf dem Rundroutennetz	46 – 51
Tagestouren auf dem Rundroutennetz	52 – 54
iglo Tour	55

Unterkünfte	56 – 60
-------------------	---------

Termine

Rad- und Fitnesskalender 2017	63
Fahrradveranstaltungen	64

Service

Rennrad	65
Radwanderkarten	66 – 67
Katalogbestellung.....	68
Online Facebook, Twitter & Co	69
Impressum	69

Auf bestem Weg ins Münsterland

Anreise	70
Hinweise zur Broschüre.....	71

Münsterland
2019 ♡





Grüße aus dem Münsterland



Radfahrer willkommen!**Unsere Öffnungszeiten:**

November – Februar: Mo – Fr 9.00 – 17.00 Uhr

März – Oktober: Mo – Fr 9.00 – 17.30 Uhr

Service-Hotline: 0 25 71 / 94 93 92

Herzlich willkommen in der Radregion Münsterland.

Ob Sie einen einzigartigen Radurlaub verbringen oder an einem Nachmittag mit Freunden und Familie das Münsterland mit dem Rad erkunden wollen – das Radfahrparadies Münsterland bietet für jeden genau das Richtige.

Schon seit Jahren gehört das Münsterland zu den Lieblingsradregionen der Deutschen. Das ausgezeichnete Radwegenetz ist der Garant für einen unbeschwerten Radurlaub. Über 4.500 km Radwege abseits verkehrsreicher Straßen führen durch die malerische Parklandschaft des Münsterlandes und lassen das Herz eines jeden Radfahrers höherschlagen!

Wir buchen auch Unterkünfte für Sie im ganzen Münsterland – schnell und kostenlos. Sie wollen auf Ihrer Radreise durch das Münsterland spontan den Übernachtungsort auswählen? Auch das ist kein Problem. Rufen Sie uns von unterwegs aus an, wir buchen während unserer Öffnungszeiten noch für denselben Tag eine Unterkunft für Sie! Selbstverständlich können Sie Ihre

gewünschte Unterkunft auch online buchen – schnell und unkompliziert unter www.muensterland-tourismus.de

Für Alle, die es lieber komplett mögen, bieten wir in der Radregion Münsterland Vielfältiges an. Ob Tages-, Etappen- oder Sterntour, ob auf den Spuren von Schlossherren oder entlang eines Flusslaufes, ob Kurzreise oder Radurlaub, ob alleine, zu Zweit oder in der Gruppe, ob mit oder ohne Gepäcktransfer, ob geführt oder auf eigene Faust – im Münsterland bleibt kein Wunsch offen.

Übrigens: Gerne stellen wir Ihnen auch Etappen-, Stern- oder Tagestouren individuell zusammen, geben Ihnen Serviceinformationen und verkaufen Ihnen die passenden Radwanderkarten.

**Wir freuen uns auf Sie!
Ihr Münsterland e. V.**



Radfahren nach Zahlen – auf über 200 Rundrouten durch die Region

Wer gerne spontan aufs Rad steigt, hat im Münsterland unzählige Möglichkeiten: Über 200 Rundrouten von 10 bis 40 Kilometern Länge bilden gemeinsam mit den Themenrouten zahlreiche Kombinationsmöglichkeiten für kurze und lange Tages- sowie Mehrtagestouren. Das ausgeklügelte Rundroutennetz sorgt dafür, dass niemand vom rechten Weg abkommt.



Vorab erleichtert ein Blick in die kostenlose **Rad-Planungskarte** die Fahrradtour. In dieser sind neben dem kompletten Netz und den Kilometerlängen der einzelnen, vollständig durchnummerierten Rundrouten auch alle bedeutenden Themenrouten, die die Radregion durchqueren, farbig eingezeichnet. Ebenfalls aufgeführt sind die Adressen von Radvermietungen und Touristinformationen. Einmal losgefahren, folgen Sie einfach der auf den Wegweisern

angegebenen Rundroutennummer. Praktisch: Die einzelnen Rundrouten können ganz einfach miteinander verbunden werden, um die gewünschte Tour beliebig zu verlängern. Den Vorteil können auch Urlauber nutzen, die das Münsterland **sternförmig** erkunden wollen. Denn von jedem der 70 Urlaubsorte starten garantiert mehrere Radwege in die Umgebung. In Kombination mit den guten Zuganbindungen und den Angeboten der Fietsen- und Fahrradbusse (siehe Seite 2) lassen sich auch größere Entfernungen an einem Tag problemlos zurücklegen.

Auf den Seiten 36 bis 54 finden Sie detaillierte Informationen, wie Sie **Stern- oder Tagestouren** auf dem **Rundroutennetz** planen können. Des Weiteren haben wir interessante Mehrtages- und Tagestouren für Sie zusammengestellt. Viel Spaß!

Der wegweisende Radspañ



**Einmalige Routenführung,
einfach zum Losfahren – in beide
Richtungen ausgeschildert!**

Das ist einzigartig in Europa: über 4.500 km einheitlich ausgeschilderte Radwege und vielfältige Themenrouten im Münsterland. Infos unter www.radregion-muensterland.de

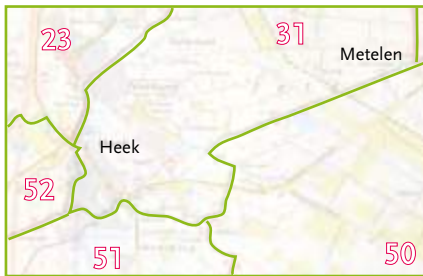
Den Weg durch die münsterländische Parklandschaft finden Sie auf dem Rad ganz sicher: dank der mehr als 3.000 Zielwegweiser und ca. 15.000 Zwischenwegweiser.

Über 200 Rundrouten von 10 bis 40 km Länge und vielfältige Themenrouten bilden zahlreiche Kombinationsmöglichkeiten für längere Tages-, Mehrtages- und Wochenendtouren. Das ganze System basiert auf einem

cleveren „Rad-Rundroutennetz“, bei dem jede Rundroute mit einer eigenen Nummer versehen ist. Diese finden Sie in Karten und auf Wegweisern, sodass Sie ihr einfach folgen können. Klingt logisch?

Ist es auch. Wie das genau funktioniert und warum Sie die meisten Touren auch ohne Karte starten können, zeigen wir Ihnen am Beispiel auf Seite 9.

Und so funktioniert's ...



1. Radwanderkarte: Nehmen Sie zur Planung am besten eine unserer Karten zur Hand. In diesem Beispiel die BVA-Radwanderkarte Kreis Borken. Übrigens: Falls Sie eine festgelegte Themenroute fahren wollen, etwa die 100 Schlösser Route, erhalten Sie tieferegehende Infos zur Route und den Sehenswürdigkeiten in den speziellen Themenroutenkarten (siehe Seite 67).

2. Rundroute: Beim ersten Blick sehen Sie schon, dass das Radwegenetz das Münsterland in Rundrouten teilt. Unser Schema zeigt das Prinzip. Jeder Radweg läuft also entlang von Rundroutengrenzen.

3. Rundroutennummern: Jede Rundroute hat eine Nummer. Beispiel: Der Radweg von Heek nach Metelen verläuft entlang der Rundrouten 31 und 50.

4. Zielwegweiser: Sie zeigen Ihnen das Fern- und Nahziel mit der Entfernungsangabe und stehen an Kreuzungs- und Knotenpunkten.

Das Piktogramm besagt, dass Sie sich auf einem Abschnitt der 100 Schlösser Route bewegen.

Die beiden Zahlen bedeuten, dass Sie sich auf der Route zwischen den Rundrouten 31 und 50 befinden.



5. Zwischenwegweiser: Sie weisen den Weg bis zum nächsten Kreuzungspunkt.

6. Pfostenaufkleber: Jeder Wegweiser, sowohl Ziel- als auch Zwischenwegweiser, hat eine Standortnummer (Ziffern-/Zahlenkombination), in unserem Beispiel wäre das die Nummer 31-HE523-1. Bitte leiten Sie diese Standortnummer über die zentrale Hotline 0800-Radwege von Straßen NRW weiter, wenn Ihnen Mängel in der Beschilderung auffallen. Dort werden die Mängel aufgenommen und zur Behebung an die zuständigen Institutionen weitergeleitet.



Über die Service-Hotline des Münsterland e.V. erhalten Sie kompetente Beratung rund ums Thema Fahrradfahren im Münsterland. Auch Unterkünfte buchen wir schnell und unkompliziert für Sie.

In den BVA-Kreisradwanderkarten (siehe Seite 66) findet sich zur Orientierung in der Natur die mittlere fünfstellige Ziffern-/Zahlenkombination (hier: HE523) wieder.

Wichtiger Hinweis:

Das Radwegenetz Münsterland ist ein dynamisches System, das permanent weiterentwickelt wird. Darum kann es auch einmal zu einer „Fehlleitung“ kommen. Dies bitten wir zu entschuldigen. Ihre Hinweise nehmen wir gerne entgegen. Vielen Dank für Ihr Verständnis und Ihre Mitarbeit!

Tourenplaner Münsterland

Nie wieder die Orientierung verlieren mit dem Tourenplaner Münsterland



Online &
als App

Einfacher geht es nicht: Anschauen, planen, ausdrucken oder herunterladen und Ihre Radtour kann beginnen. Ob Sie einen einzigartigen Radurlaub verbringen oder an einem Nachmittag mit Freunden und Familie die Radregion Münsterland erkunden möchten: Unser Tourenplaner führt Sie auf ausgesuchten Wegen durch die malerische Parklandschaft.

Planen Sie individuell auf Ihre Wünsche und Anforderungen abgestimmte Radtouren. Oder nutzen Sie einen der zahlreichen Tourentipps unserer Radexperten. Wollen Sie eine der ausgeschilderten Premiumrouten erkunden? Der Tourenplaner Münsterland bringt Sie direkt auf den rechten Weg. Wer seinen Ausflug durch die Radregion Münsterland zum perfekten Erlebnis machen möchte, findet hier die notwendigen Informationen

über Sehenswürdigkeiten, Veranstaltungen sowie Einkehr- und Übernachtungsmöglichkeiten entlang der Radrouten. Unser Tipp: Prüfen Sie, ob die Streckenbeschaffenheit sowie der Schwierigkeitsgrad Ihrer ausgewählten Routen Ihren Wünschen entsprechen.

Haben Sie Ihre Lieblingsroute zusammengestellt? Dann speichern Sie diese in Ihrem eigenen Account auf der Internetseite. So können Sie jederzeit darauf zugreifen, die GPS-Daten downloaden und mit GPS-Gerät oder der passenden App sorgenfrei durch die Radregion Münsterland navigieren. Der Tourenplaner Münsterland lässt keine Wünsche offen – Planung und Orientierung leicht gemacht für Jedermann.

www.tourenplaner-muensterland.de

Premiumrouten der Radregion Münsterland – Qualität ist uns wichtig



Die Radregion Münsterland steht für Qualität, denn wir wollen, dass Sie den perfekten Radurlaub bei uns erleben.

Alle Themenrouten, die sich auf den Seiten 12 – 27 der Broschüre präsentieren, haben ihre Qualität unter Beweis gestellt und dürfen sich darum „Premiumrouten der Radregion Münsterland“ nennen. Sie wurden in Anlehnung an anerkannte Standards überprüft und erfüllen das für die Radregion Münsterland definierte Qualitätsversprechen.

Die Auswahl an Premiumthemenrouten ermöglicht es Ihnen, die Radregion Münsterland im wahrsten Sinne des Wortes unter einem bestimmten Aspekt zu „erfahren“, ohne sich dabei selbst einen Streckenverlauf zusammenstellen zu müssen. Wer ihnen folgt, kann sicher sein, allen Highlights zum entsprechenden Thema zu begegnen. Außerdem verlaufen alle Premiumrouten über das gut ausgeschilderte Münsterländer Radwegenetz, mit dessen Hilfe Sie selbstverständlich auch Abstecher einplanen können, ohne dabei die Orientierung zu verlieren.

Die Längen der Routen sind sehr unterschiedlich: Von mehrtägigen Rundrouten bis hin zu überregionalen Fernradwegen, die das Münsterland durchqueren, wie dem Europaradweg R1 von Calais bis St. Petersburg, gibt es hier unzählige Möglichkeiten. Dabei sind die Themen außergewöhnlich vielseitig.



Die unbestrittene „Königin der Radrouten“ ist die 100 Schlösser Route, die auf vier Rundrouten durch die Radregion Münsterland führt und der wir im Folgenden mehrere Seiten widmen. Ebenso bekannt ist der EmsRadweg, der die Ems von der Quelle bis zur Mündung begleitet und dabei ein großes Stück durch das Münsterland führt. Doch dies ist nur ein kleiner Einblick in das umfangreiche Münsterländer Premiumrouten-Programm. Blättern Sie um und erfahren Sie noch viel mehr über die Tourenmöglichkeiten im Münsterland.



100 Schlösser Route,
ca. 960 km durch das gesamte Münsterland, in vier Rundrouten unterteilt, Seiten 12–17



EmsRadweg,
ca. 375 km lang, Hövelhof – Emden,
Seiten 22–23



Grenzgängeroute Teuto-Ems,
ca. 148 km lang, Bad Iburg – Versmold – Sassenberg – Warendorf – Ostbevern – Lienen, S. 18



Friedensroute,
ca. 175 km lang, Münster – Osnabrück,
Seite 24



Töddenland-Radweg,
ca. 122 km lang, Tecklenburger Land und südliches Emsland, Seite 19



WERSE RAD WEG,
ca. 125 km lang, Rheda-Wiedenbrück – Münster,
Seite 25



Vechtetalroute,
ca. 225 km lang, Rosendahl-Darfeld – Zwolle / NL, Seite 20



Römer-Lippe-Route,
ca. 295 km lang, Xanten – Haltern am See – Olfen – Werne – Detmold, Seite 26



Europaradweg R1,
ca. 315 km lang, Teilstrecke Nordrhein-Westfalen, Vreden – Höxter, Seite 21



Naturpark Hohe Mark Route,
ca. 300 km lang, südwestliches Münsterland,
Seite 27

100 Schlösser Route

Verlauf der 100 Schlösser Route

Nordkurs: ca. 305 km

Südkurs: ca. 210 km

Westkurs: ca. 310 km

Ostkurs: ca. 240 km



Stellen Sie sich unter www.tourenplaner-muensterland.de Etappen nach Ihren Wünschen zusammen. Mit der kostenlosen Smartphone-Anwendung finden Sie dann vor Ort den richtigen Weg und werden über die

Sehenswürdigkeiten informiert. Oder laden Sie Ihren persönlichen GPS-Track für Ihr mobiles Navigationsgerät.





Burg Vischering



Schloss Anholt

100 Schlösser Route

100 Schlösser Route – Die Königin der Radrouten



Unter den Radrouten des Münsterlandes ist die 100 Schlösser Route die unbestrittene Königin.

Auf 960 km bietet sie eine gelungene Kombination aus Ritterromantik, wunderschöner Natur und münsterländischer Gastfreundschaft.



Schloss Nordkirchen

Die 100 Schlösser Route führt abseits von verkehrsbelebten Straßen durch die malerische Parklandschaft des Münsterlandes. Idyllisch, oft versteckt gelegen zwischen Wiesen und Weiden, finden sich typisch westfälische Bauernhöfe. Auf vielen dieser Höfe laden liebevoll geführte Hofcafés ein zu einer kleinen Rast bei Kaffee und selbstgebackenem Kuchen.

Auf den gut ausgeschilderten Radwegen zieht sie sich wie ein Band durch das Münsterland und verbindet auf diesem Wege die mehr als 100 Wasserschlösser, Burgen, Herrensitze und Gräftenhöfe miteinander. Die hochherrschaftlichen Schlösser und Burgen mit ihren imposanten Schlossgärten und Parkanlagen stehen in einem interessanten Kontrast zu der ursprünglichen münsterländischen Parklandschaft mit ihren Wiesen und Weiden, Äckern und Wallhecken. Die zahlreichen Stilepochen der Architektur haben ihre steinernen Spuren hinterlassen: Tauchen Sie ein in die Welt des finsternen Mittelalters, der Renaissance und des Barocks. Die Bauten des bekannten Architekten des westfälischen Barocks, Johann Conrad Schlaun, werden Ihnen im Münsterland in unzähligen Variationen begegnen. Beispiele für die Architektur Schlauns sind u.a. Schloss Nordkirchen, auch „Westfälisches Versailles“ genannt, der Erbdrostenhof in Münster und der Ortskern Nottulns.

Prägend für das Münsterland sind seine zahlreichen Wasserburgen. Kennzeichnend für diese sei die Burg Hülshoff genannt, die schon seit über 500 Jahren von der Familientradition derer von Droste-Hülshoff geprägt ist.

Die 100 Schlösser Route macht also ihrem Namen alle Ehre. Begeben Sie sich auf eine spannende Zeitreise durch das Münsterland und genießen Sie diese architektonisch und kulturhistorisch einmalige Radroute. Ihre Mühen werden garantiert belohnt!

Weitere Informationen zur 100 Schlösser Route finden Sie im Internet unter www.100-schloesser-route.de

oder im kostenlosen Begleitheft zur 100 Schlösser Route.



Kartenmaterial zur 100 Schlösser Route:
Karten zu bestellen unter der Hotline
0 25 71 / 94 93 92



Radwanderkarte
100 Schlösser Route, s. S. 67
Preis: 9,95 € zzgl. Versand



Radwanderkarte
100 Schlösser Route, s. S. 67
Preis: 13,90 € zzgl. Versand

100 Schlösser Route – Nordkurs

Nordkurs: Quer durch die Parklandschaft bis zum Balkon des Münsterlandes



Sanfte Hügel und echte Höhenunterschiede: Im Norden fordert das sonst so flache Münsterland auch geübte Radfahrer heraus. Die Mühe wird mit grandiosen Ausichten belohnt. In Tecklenburg lädt der lebhaft, historische Ortskern zu einem Abstecher in die schmucke Innenstadt ein. Sakrale Ruhe strahlt dagegen Kloster Bentlage in Rheine aus und lädt zeitgleich

zu abwechslungsreichen, hochwertigen Ausstellungen ein. Wer sich für Lyrik und Geschichte interessiert, wird auf Haus Rüschaus und Burg Hülshoff fündig: Beide sind eng mit der Geschichte der Dichterin Annette von Droste-Hülshoff verknüpft. In Steinfurt sind das Wasserschloss, der historische Ortskern und das Bagno mit seiner großartigen Parkanlage

einen Besuch wert. Münster wartet direkt mit zwei Bauwerken des berühmten Barockbaumeisters Johann Conrad Schlaun auf: dem Schloss Münster und dem Erbdrostenhof.



Schloss Iburg, Bad Iburg



Tecklenburg

**Streckenmarkierung:**

Streckenmarkierung: Logo als Einschub im Radwegweisungssystem der Radregion Münsterland

Charakteristik:

Ebene bis leicht hügelige Streckenführung, im Tecklenburger Land und bei Bad Bentheim teilweise stärkere Steigungen, in diesen Bereichen auch für sportlich Ambitionierte geeignet

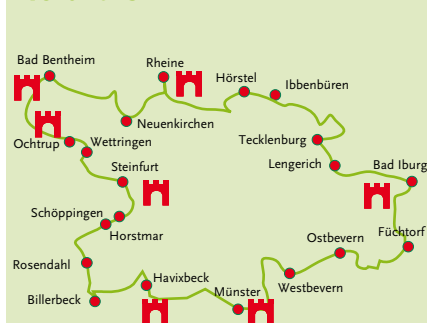
Absolut sehenswerte Schlösser und Burgen an der Strecke:

Schloss Münster, Erbdrostenhof Münster, Schloss Iburg, Kloster Bentlage, Burg Bentheim, Haus Welbergen in Ochtrup, Schloss Steinfurt, Burg Hülshoff in Havixbeck, Haus Rüschaus in Münster

Sonstige große und kleine**Sehenswürdigkeiten an der Strecke (Auswahl):**

Bagno-Park mit Konzertgalerie in Burgsteinfurt, Prinzipalmarkt Münster, Salinenpark Rheine, DA Kunsthaus Kloster Gravenhorst, Sommerrodelbahn Ibbenbüren, Generationenpark GEMPT in Lengerich, Burgmannshöfe in Horstmar, Schloss Valar in Holtwick

100 Schlösser Route Nordkurs

**Leistungen:**

5 x Ü / F in guten Mittelklassehotels und Gasthöfen, Gepäcktransfer, Kartenmaterial, Tourenbeschreibung, Stadtbesichtigung Münster

Etappen:

(Einstieg in allen Orten möglich):

Münster – Horstmar	ca. 57 km
Horstmar – Bad Bentheim	ca. 61 km
Bad Bentheim – Ibbenbüren	ca. 64 km
Ibbenbüren – (via Bad Iburg) Lienen	ca. 58 km
Lienen – Münster	ca. 73 km

E-Bike Tour siehe Seite 34.

Länge der Tour:	ca. 305 km
Preis pro Person:	399 € im DZ 489 € Person im EZ

Anbieter:	Münsterland e.V. Airportallee 1 48268 Greven
Telefon:	0 25 71 / 94 93 92
Fax:	0 25 71 / 94 93 99
Internet:	www.muensterland-tourismus.de
E-Mail:	touristik@muensterland.com





Schloss Hovestadt, Lippetal

Ostkurs: Radfahren zwischen Pferdekoppeln und Gartenlandschaften

Grünes Idyll und mittendrin – Pferde. So öffnet sich der Blick auf ein Highlight des Ostkurses: Das Städtchen Warendorf, wo das Nordrhein-Westfälische Landgestüt Einblick in seinen Betrieb gewährt. Hier wurden schon zahlreiche vierbeinige Olympiasieger und Weltmeister trainiert. Auch der historische Stadtkern von Wa-

rendorf ist einen Besuch wert, ebenso wie der des benachbarten Telgtes. Die schönsten Schlösser finden sich mit dem Renaissanceschloss Hovestadt in Lippetal und mit Haus Vornholz in Ennigerloh. Haus Nottbeck in Oelde-Stromberg ist ebenfalls einen Abstecher wert: Das ehemalige Rittergut aus dem 15. Jahrhundert beherbergt

heute das Museum für Westfälische Literatur und bietet ein umfangreiches Kulturprogramm für Groß und Klein.

Und das Ganze erschließt sich Radfahrern auf die gemütliche Art und Weise: Die Landschaft des Ostkurses ist besonders eben.



Marienkapelle, Telgte



Streckenmarkierung:

Streckenmarkierung: Logo als Einschub im Radwegweisungssystem der Radregion Münsterland

Charakteristik:

Eine überwiegend ebene Streckenführung, leichte Steigungen bei Oelde-Stromberg

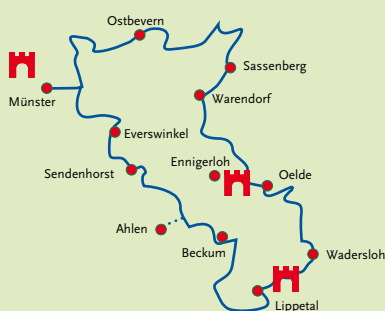
Absolut sehenswerte Schlösser und Burgen an der Strecke:

Schloss Hovestadt in Lippetal-Hovestadt, Haus Vornholz in Ennigerloh-Ostenfelde

Sonstige große und kleine

Sehenswürdigkeiten an der Strecke (Auswahl): Doppelschlossanlage Harkotten in Sassenberg, Schloss Vornholz in Ennigerloh-Ostenfelde, Abtei Liesborn in Wadersloh, Wasserburg Loburg in Ostbevern, Wallfahrtskapelle und Museum RELIGIO in Telgte

100 Schlösser Route Ostkurs



Leistungen:

4 x Ü/F in guten Mittelklassehotels und Gasthöfen, Gepäcktransfer, Kartenmaterial, Tourenbeschreibung, Stadtbesichtigung Münster

Etappen:

(Einstieg in allen Orten möglich)
 Münster – Ahlen ca. 52 km
 Ahlen – Wadersloh ca. 72 km
 Wadersloh – Warendorf ca. 48 km
 Warendorf – Münster ca. 79 km

Auch als E-Bike Tour möglich.

Länge der Tour: ca. 240 km

Preis pro Person: 329 € im DZ
419 € im EZ

Anbieter: Münsterland e. V.
Airportallee 1
48268 Greven

Telefon: 0 25 71 / 94 93 92

Fax: 0 25 71 / 94 93 99

Internet: www.muensterland-tourismus.de

E-Mail: touristik@muensterland.com



100 Schlösser Route – Südkurs



Burg Vischering, Lüdinghausen

Südkurs: Auf den Spuren großer Baukunst

Das sogenannte „Westfälische Versailles“ in Nordkirchen und die Burg Vischering in Lüdinghausen mit ihrem Münsterlandmuseum sind die Aushängeschilder dieser Teilroute. Schloss Nordkirchen ist, ebenso wie Schloss Westerwinkel in Ascheberg, von einer weitläufigen, faszinierenden Parkanlage umgeben, für die alleine schon

genügend Zeit eingeplant werden sollte. Wer die Sportarten mixen mag, kann das auf dem Golfplatz, der an den Schlosspark Westerwinkel anschließt, tun. In Münster beeindruckt das Schloss und der in der Innenstadt genial platzsparend angelegte Erbdrostenhof die Besucher. Von den vielen Herrenhäusern, die am Wegesrand

des Südkurses liegen, ist Haus Rüschaus, das spätere Wohnhaus der Dichterin Annette von Droste-Hülshoff, immer einen Besuch wert.

Auf ihre Spuren begibt man sich auch an ihrem Geburtsort: auf der Burg Hülshoff in Havixbeck, die das Droste-Museum beherbergt.



Streckenmarkierung:

Streckenmarkierung: Logo als Einschub im Radwegweisungssystem der Radregion Münsterland

Charakteristik:

Eine ebene bis temporär leicht hügelige Streckenführung bei Nottuln, Billerbeck und Havixbeck

Absolut sehenswerte Schlösser

und Burgen an der Strecke:

Burg Hülshoff in Havixbeck, Burg Vischering in Lüdinghausen, Schloss Nordkirchen, Schloss Westerwinkel in Ascheberg-Westerwinkel, Schloss Münster, Erbdrostenhof in Münster, Haus Rüschaus in Münster

Sonstige große und kleine

Sehenswürdigkeiten an der Strecke (Auswahl):
Gotischer St. Ludgerus Dom in Billerbeck, Historischer Ortskern von Nottuln (barocke Gesamtplanung von J. C. Schlaun), Steveraeue Olfen, Haus Venne in Drensteinfurt, Schloss Senden, Blaudruckerei in Lüdinghausen



Haus Bisping, Drensteinfurt

100 Schlösser Route

Südkurs



Leistungen:

5 x Ü / F in guten Mittelklassehotels und Gasthöfen, Gepäcktransfer, Kartenmaterial, Tourenbeschreibung, Stadtbesichtigung Münster

Etappen:

(Einstieg in allen Orten möglich)
Münster – Ascheberg ca. 54 km
Ascheberg – Werne ca. 36 km
Werne – Lüdinghausen ca. 38 km
Lüdinghausen – Billerbeck ca. 50 km
Billerbeck – Münster ca. 37 km

E-Bike Tour siehe Seite 34.

Länge der Tour: ca. 210 km
Preis pro Person: 389 € im DZ
489 € im EZ

Anbieter: Münsterland e.V.
Airportallee 1
48268 Greven
Telefon: 0 25 71 / 94 93 92
Fax: 0 25 71 / 94 93 99
Internet: www.muensterland-tourismus.de
E-Mail: touristik@muensterland.com



100 Schlösser Route – Westkurs



Westkurs: Weite Landschaften und grandiose Schlösser

Naturbelassenes Grün, unterbrochen von den großartigen Parkanlagen imposanter Schlösser – so präsentiert sich das Münsterland auf dem Westkurs der 100 Schlösser Route. Beeindruckend ist beispielsweise der weitläufige Garten von Schloss Lembeck mit seinen riesigen Wassergräben. Rund um Wasserschloss Anholt erstreckt sich die sogenannte Anholter Schweiz, eine weitläufige Natur- und Parkanlage. Und

bei Schloss Raesfeld befindet sich sogar ein eigener Renaissance-Tiergarten. Tiere gibt es auch im Merfelder Bruch bei Dülmen: Circa 300 freilebende Wildpferde leben hier – ein echtes Highlight für Pferdeliebhaber. Besonders sehenswerte Bauwerke auf der Route sind zudem das Schloss in Ahaus sowie die Wasserburg Gemen. Kultur und Geschichte lassen sich auch in Bocholt entdecken: Die historische

Innenstadt und das Textilmuseum führen zurück auf die Spuren des einst prägenden Industriezweiges des Münsterlandes. Von Bocholt aus ist es dann nur noch ein Katzensprung über die Grenze in die Niederlande, wo sich ebenfalls zahlreiche sehenswerte Schlösser und Herrenhäuser in der abwechslungsreichen Landschaft verbergen.



Burg Gemen, Borken



Schloss Lembeck, Dorsten



Streckenmarkierung:

Streckenmarkierung: Logo als Einschub im Radwegweisungssystem der Radregion Münsterland

Charakteristik:

Vorwiegend ebene Streckenführung, direkte Nähe zu den Niederlanden

Absolut sehenswerte Schlösser

und Burgen an der Strecke:

Schloss Ahaus, Schloss Raesfeld, Burg Gemen in Borken-Gemen, Wasserburg Anholt, Schloss Lembeck

Sonstige große und kleine

Sehenswürdigkeiten an der Strecke (Auswahl):

Scherenschnittmuseum in Vreden, Stift Aspekt in Legden-Aspek, Wildpferde in Dülmen-Merfeld, LWL-Römermuseum Haltern am See, Schloss Velen, Herrensitz Haus Lohn in Südlohn, Wasserschloss Rhede, Konzertgalerie in Coesfeld, Burgmannshöfe Nienborg in Heek

100 Schlösser Route

Westkurs



Leistungen:

6 x Ü / F in guten Mittelklassehotels und Gasthöfen, Gepäcktransfer, Kartenmaterial, Tourenbeschreibung

Etappen:

(Einstieg in allen Orten möglich)

Haltern am See – Raesfeld	ca. 35 km
Raesfeld – Isselburg	ca. 36 km
Isselburg – Borken	ca. 51 km
Borken – Ahaus	ca. 58 km
Ahaus – Coesfeld	ca. 55 km
Coesfeld – Haltern am See	ca. 66 km

E-Bike Tour siehe Seite 34.

Länge der Tour: ca. 310 km

Preis pro Person: 469 € im DZ
599 € im EZ

Anbieter: Münsterland e.V.
Airportallee 1
48268 Greven

Telefon: 0 25 71 / 94 93 92

Fax: 0 25 71 / 94 93 99

Internet: www.muensterland-tourismus.de

E-Mail: touristik@muensterland.com



Grenzgängeroute Teuto-Ems

Grenzgängeroute Teuto-Ems – Radeln auf Schmugglerpfaden



Burgen und Schlösser, Natur und zwölf Städte und Dörfer – entlang der Route genießen Sie das Beste, was Osnabrücker Land, Ostwestfalen-Lippe und Münsterland zu bieten haben.

Der 148 Kilometer lange Rundkurs verläuft nicht nur abwechselnd zwischen Niedersachsen und Nordrhein-Westfalen, sondern quert mehr als ein Dutzend Mal Kreis- und Gemeindegrenzen und folgt alten Schmugglerpfaden und Handelswegen. Neben spannenden historischen Geschichten kommen auch kulinarische Genüsse nicht zu kurz: Zahlreiche Bauernhofcafés

und Landgasthöfe machen jede Pause zu einem Höhepunkt der Tour. Bei einem Besuch der vielen Hofläden entlang der Strecke bietet sich die Möglichkeit, den Proviantkorb mit regionalen Produkten wie leckerem Spargel, hausgemachten Schinken oder frischen Erdbeeren aufzufüllen. Zwei Verbindungsstrecken ermöglichen es, die Gesamtstrecke ganz nach Ihren Vorstellungen zu gestalten und aus drei Teilabschnitten mit einer Länge von jeweils 50 bis 60 Kilometern zu wählen.

Weitere Informationen erhalten Sie unter www.grenzgaengeroute.de

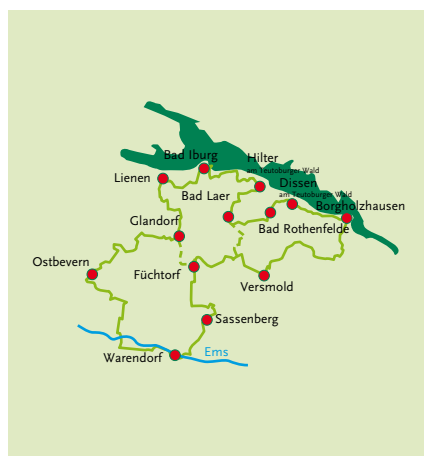


www.grenzgaengeroute.de

Erleben Sie die Besonderheiten der Grenzgängeroute Teuto-Ems schon von Zuhause aus. Routenübersicht, allgemeine Informationen und vieles mehr sorgen für einen guten Einstieg. Die Tour steht zudem als **GPS-Track** zur Verfügung.



Verlauf: Bad Rothenfelde – Dissen – Borgholzhausen – Versmold – Sassenberg – Warendorf – Ostbevern – Glandorf – Lienen – Bad Iburg – Hilter – Bad Laer – Bad Rothenfelde



Kartenmaterial:
Radwanderkarte (1:50.000)
Bielefelder Verlag,
6,95 € zzgl. Versandkosten



Töddenland-Radweg

Töddenland-Radweg – Auf den Spuren der wandernden Kaufleute im nördlichen Münsterland und im südlichen Emsland



das südliche Emsland in Niedersachsen. An 22 „Tödden-Stationen“ erfahren Sie Interessantes über die Lebensweise und das Wirken der ehemaligen Leinenhändler. Landschaftlich erkunden Sie das hügelige Schafberg-Plateau bei Mettingen, Ibbenbüren und Recke ebenso wie flache Heide- und Moorlandschaften in Recke, Hopsten und im südlichen Emsland. Auch spannende Ausflugsziele wie die Dörenther Klippen, den Saller See, die NSG Heiliges Meer und Recker Moor, ein Schwefelbad und ein Tuöttenmuseum finden Sie entlang der Strecke.

Folgen Sie auf dem Töddenland-Radweg über ca. 122 km den Spuren der „Tödden“ oder „Tuötten“. Das waren Wanderkaufleute, die im 17. bis 19. Jahrhundert mit ihren Leinenrollen oder anderen Waren auf dem Rücken bis in die Nieder-

lande zogen, um ihre Produkte zu verkaufen. Aus diesen Wanderkaufleuten sind so bekannte Firmen wie C & A und Hettlage hervorgegangen. Der Weg führt Sie durch das nördliche Münsterland/Tecklenburger Land in Nordrhein-Westfalen und durch

Lassen Sie sich von der Geschichte und Tradition der wandernden Kaufleute und von dem Reiz der Anliegerorte Ibbenbüren, Hopsten, Mettingen, Recke sowie Freren, Beesten und Schapen inspirieren.



www.toeddenland-radweg.de

Erleben Sie die Besonderheiten des Radweges mit seinen 22 Stationen zur „Töddenkultur“ schon von Zuhause aus. Routenübersicht, Etappeninformationen und vieles mehr sorgen für einen guten Einstieg. Auf der Website stehen für die Tour auch die **Geo-Dateien** zur Verfügung.

Verlauf: Ibbenbüren – Hopsten – Schapen – Beesten – Freren – Recke und Mettingen

Länge: ca. 122 km

Streckenmarkierung: Logo „Töddenland-Radweg“ als Einschub in den regionalen Wegweisungssystemen



Rundtour auf den Spuren der Tödden



Wir stellen Ihre Tour auf dem „Töddenland-Radweg“ durch das Münsterland und das südliche Emsland individuell für Sie zusammen. Den Start- und den Zielpunkt Ihrer Tour können Sie frei wählen.

Leistungen:

3 Tage / 2 Tagesetappen mit je ca. 60 km Länge
2 x ÜF in 3- und 4-Sterne Hotels oder guten Gasthöfen
Kartenmaterial

Extras: Gepäcktransfer und Fahrradverleih gegen Aufpreis möglich.

Zusätzliche „BONBONS“ buchbar:

- HISTORISCHES KAFFEEKRÄNZCHEN mit Führung im Stadtmuseum Ibbenbüren
- AUF DEN SPUREN DER TÖDDEN mit Führung zu den Töddenhäusern in Recke und Kaffeetrinken in der „Alten Ruthemühle“

Weitere Infos auf Anfrage.

Programmdauer: 3 Tage / 2 Übernachtungen
Länge der Tour: ca. 122 km
Termine: ganzjährig
Teilnehmerzahl: ab 2 Personen
Preis pro Person: 99 € im DZ

Anbieter: AG Anlieger Töddenlandweg
c/o Tourist-Information
Ibbenbüren
Oststraße 28
49477 Ibbenbüren
Telefon: 0 54 51 / 54 54 540
Fax: 0 54 51 / 54 54 590
Internet: www.stadtmarketing-ibbenbueren.de
E-Mail: info@stadtmarketing-ibbenbueren.de

Kostenloses Info- und Kartenmaterial:

Erhältlich in allen Tourist-Informationen an der Strecke sowie bei der AG Anlieger Töddenlandweg, Ibbenbüren



Infolyer:

Informationsflyer zum „Töddenland-Radweg“



Radkarte:

mit Infos zu den Orten und Sehenswürdigkeiten sowie zu den 22 „Tödden-Stationen“ an der Strecke, Spiralo-Radkarte 1:50.000

Vechtelroute

Vechtelroute – Faszinierende Begegnungen im Vechtel

Kunst und Kultur im Grünen und gleich zwei Länder auf einer Strecke: Die Vechtelroute hat weit mehr zu bieten als nur den Fluss Vechte. Sie führt auf einer Länge von 225 km von der Quelle im münsterländischen Darfeld bis zur Mündung in Zwolle in der niederländischen Provinz Overijssel, gesäumt von abwechslungsreicher Landschaft und besonderen Kunstobjekten am Wegesrand.

Von Ohne bis nach Zwolle hinein läuft die Vechtelroute entweder identisch oder benachbart zur kunstwegen-Route. kunstwegen mit seiner Erweiterung raumsichten ist ein europaweit einmaliges, offenes Museum in der Natur. Über 80 Kunstwerke zeitgenössischer Künstler sind frei zugänglich entlang der Route zu besichtigen. Bei



allen Kunstwerken finden Sie weithin sichtbare Infosäulen mit Wissenswertem über die Kunst, die Natur und die Geschichte der Region sowie mit touristischen Tipps.

Badeseen „De Oldemeijer“ bieten Wasserratten ein volles Programm. Im Winter erwartet Sie Wellness im warmen Wasser der Bentheimer Mineral Therme.



Unterwegs haben Radwanderer auf der Vechtelroute zahlreiche Gelegenheiten, einen Abstecher in besonders sehenswerte Orte, zu interessanten Kunstobjekten oder zu außergewöhnlichen Ausflugszielen zu unternehmen. Entdecken Sie unterwegs auf der gesamten Route zahlreiche Kleinode, für die sich ein Zwischenstopp lohnt. Lassen Sie sich überraschen!

Mehr Informationen finden Sie auf www.muensterland-tourismus.de/5232/vechtelroute-flussradweg



Verlauf: Rosendahl-Darfeld – Zwolle NL
Länge: ca. 225 km
Streckenmarkierung: Einschub mit Routenname



Urlaub am Wasser

Moore und Seen, Kanäle und Bäche – das Vechtel ist eine wasserreiche Landschaft und damit bestens geeignet für einen herrlichen Aktivurlaub mit und auf dem Wasser. Baden, Surfen, Segeln, Kanuwandern oder Tretbootfahren – was macht Ihnen am meisten Spaß?

Die Vechte und Dinkel werden z.B. von immer mehr Kanuten entdeckt. Auch der Quendorfer See, der Vechtesee oder



Radwanderkarte:
Radkarte Vechtelroute
mit Kunstwegen
Maßstab 1:50.000
Preis: 4,50 €
zzgl. Versandkosten
www.shop-grenzerlebnisse.de



Flyer:
Radkarte Vechtelroute
Maßstab 1:100.000
kostenlos
www.shop-grenzerlebnisse.de

Europaradweg R1: ein schönes Stück Europa



Routen anschauen, planen, ausdrucken oder herunterladen – und mit der kostenlosen App oder als GPS-Track überall nutzen:

www.tourenplaner-muensterland.de

Von Boulogne-sur-Mer bis nach St. Petersburg verbindet der Europaradweg R1 auf über 3.500 Kilometern Menschen, Natur und Kultur von neun europäischen Ländern (Frankreich, Belgien, Niederlande, Deutschland, Polen, Litauen, Lettland, Estland, Russland). Wir möchten Sie einladen, die ca. 315 km lange nordrhein-westfälische Teilstrecke vom Sattel aus zu entdecken. Hier erleben Sie die weitläufige Parklandschaft des Münsterlandes, den Teutoburger Wald und die Täler des Weserberglandes. Wenn Sie in Vreden an der niederländischen Grenze starten, sind Sie sofort mittendrin, in einem beeindruckenden Naturereignis: dem Zwillbrocker Venn. Diese Moorlandschaft bietet Lachmöwen

und Flamingos eine Heimat und ist eines der größten Naturschutzgebiete Westfalens.

Wasserschlösser und Gutshöfe säumen Ihren Weg bis in die Universitätsstadt Münster. Machen Sie einen Kulturstopp, z. B. im Picasso Museum, oder bummeln Sie über den wunderschönen Prinzipalmarkt. Über den Wallfahrtsort Telgte und die Reiterstadt Warendorf geht es dann weiter in den Teutoburger Wald. Erholung, Freizeit und lebendige Geschichte erwarten Sie hier, etwa das größte Freilichtmuseum Deutschlands, das Hermannsdenkmal in Detmold oder die Abtei Marienmünster. Ihre letzte Westfalenetappe führt Sie über die Weser auf dem Weg in die historische

Hansestadt Höxter. Mittelalterliche Stadtkerne und Bauten der Weserrenaissance prägen noch heute das Gesicht der Region, und mit Schloss Corvey befindet sich sogar eine Unesco-Welterbestätte an der Route.

Der Verlauf des Europaradwegs R1 ist in Deutschland identisch mit der D3-Route des D-Netzes.



Verlauf: Vreden – Höxter

Länge: ca. 315 km

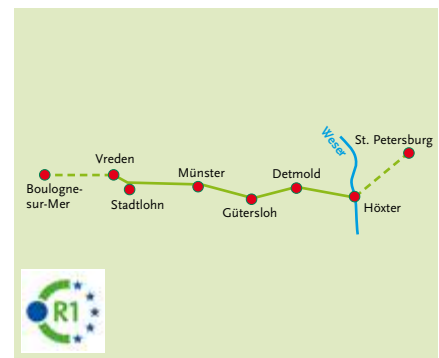
Streckenmarkierung: R1-Logo als Einschub in den regionalen Radwegweisungs-Systemen

www.europa-radweg-r1.de

Hier finden Sie Infos zur Teilstrecke in Nordrhein-Westfalen. Die Tour steht auch als **GPS-Track** zum Download zur Verfügung.

www.euroroute-r1.de

Hier finden Sie Infos zur Gesamtstrecke.



Info- und Kartenmaterial zum Europaradweg R1:
Beide Publikationen zu bestellen unter der Hotline: 0 25 71 / 94 93 92



Informationsbroschüre (dt. + nl.):
Kostenlose Broschüre mit Sehenswürdigkeiten, Beherbergungs- und Gastronomiebetrieben an der Strecke in Nordrhein-Westfalen



Radwanderkarte:
Europaradweg R1 – Von Arnheim bis an die Oder, s. S. 67
Preis: 13,90 € zzgl. Versand

EmsRadweg

Das Fahrrad-Fluss-Vergnügen

Einem Flusslauf von den Quellen bis zur Mündung zum offenen Meer zu folgen, ist immer etwas Besonderes. Ein einmaliges Erlebnis aber bietet der EmsRadweg entlang des kürzesten Stroms Deutschlands: Auf der 375 Kilometer langen Tour gibt es praktisch keine Steigungen.

Der EmsRadweg eignet sich daher auch ideal für Familien mit Kindern. In unmittelbarer Nähe der Ems, aber auch durch die reizvolle Auenlandschaft, führt die Route über gut ausgebaute Nebenstrecken und Radwege abseits verkehrsreicher Straßen. Wie ein blaues

Band verbindet die Ems fünf Urlaubsregionen – und jede hat ihren unverwechselbaren Charakter: Direkt an den Emsquellen bei Hövelhof am Fuße des geschichtsträchtigen Teutoburger Waldes beginnt die Route, die sich zunächst durch das Paderborner Land und das Gütersloher Land schlängelt. Historische Städte mit Fachwerkhäusern und der Natur- und Erholungspark Flora Westfalica prägen das urwüchsige Landschaftsbild. Entlang der paradisischen Emsauen geht es durch die Parklandschaft des Münsterlandes mit seinen märchenhaften Wasserschlössern.

Der ca. 100 km lange münsterländische Teilabschnitt des EmsRadweges lädt zu einem besonderen Streifzug durch Kulturgeschichte und Landschaftsentstehung ein. Dies liegt zum einen an dem abwechslungsreichen Pfad, der Sie mal links, mal rechts der Ems oder auch auf kleinen „Umwegen“ durch Parks und Innenstädte führt. Und zum anderen an den Aussichtstürmen, Stegen, Rastplätzen und Informationstafeln, die Sie immer wieder zu neuen Ausblicken und Ansichten inspirieren.

Die Ems erreicht dann die grüne Weite des Emslandes – eine Region, die Natur und Schifffahrtstradition auf besondere Weise miteinander verbindet. Richtig maritim wird es in Ostfriesland. Hier kann man das Meer bereits erahnen und beinahe schon Seeluft schnuppern. Bei Emden mündet die Ems schließlich in die Nordsee – der krönende Abschluss einer Reise an und mit der idyllischen Ems.



www.emsradweg.de

Erleben Sie die Besonderheiten des Radfernweges schon von Zuhause aus. Routenübersicht, Etappeninformationen und vieles mehr sorgen für einen guten Einstieg. Die Tour steht zudem als **GPS Track und App** zum Download zur Verfügung.



Verlauf: Hövelhof – Gütersloh – Warendorf – Rheine – Leer – Emden
Länge: ca. 375 km
Streckenmarkierung: Logo als Einschub in den regionalen Radwegweisungssystemen



Rad-Wanderpass EmsRadweg

Eine schöne Erinnerung an Ihre Tour: Sammeln Sie einfach Stempel in Ihrem Pass in Gastronomie oder Tourist-Infos an der Strecke. Den Pass erhalten Sie bei der Buchung kostenlos oder auf Anfrage unter 0800/93 92 91 9.



Urkunde EmsRadweg

Ein schönes Geschenk für „emside“ Radfahrer: eine Urkunde für alle, die Mündung oder die Quellen mit ihrem vollen Pass erreichen.

Info- und Kartenmaterial zum EmsRadweg: Publikationen zu bestellen unter der Hotline: 0 25 71 / 94 93 92



Kostenlos: Infolyer mit Routenverlauf und Wissenswertem entlang der Strecke



Verzeichnis von A-Z: Verzeichnis mit Unterküften, Gastronomie und Pannenhilfe entlang der Strecke



Radwanderkarte: EmsRadweg, S. 67
 Preis: 13,90 €
 zzgl. Versand

Der EmsRadweg von den Quellen bis zur Mündung Münsterland



Übernachtungen	Tour	Etappen	Preis pro Person im DZ
9 x ÜF im DZ	Gemütlich	8 x 40 – 60 km	519 € für 10 Tage
7 x ÜF im DZ	Klassisch	6 x 60 – 80 km	379 € für 8 Tage
5 x ÜF im DZ	Sportlich	5 x 75 – 90 km	319 € für 6 Tage

Start: Hövelhof/Emden
Ziel: Emden/Hövelhof
Gerne erstellen wir für Sie auch individuelle Angebote auf dem EmsRadweg

Anbieter: Münsterland e. V.
Airportallee 1
48268 Greven
Telefon: 0 25 71 / 94 93 92
Fax: 0 25 71 / 94 93 99
Internet: www.muensterland-tourismus.de
E-Mail: touristik@muensterland.com

Leistungen:
9, 7 oder 5 Übernachtungen in Mittelklassehotels mit Frühstück, ausführliches Kartenmaterial, ausführliche Reiseinformationen

Wahlleistungen:
EmsRäder können auf Anfrage gemietet werden, Gepäcktransfer zum nächsten Hotel auf Anfrage, „Kanu-Etappen“ buchbar

EmsRadweg – Kurzreisen zum Schnuppern Münsterland



„Junge Ems“
Etappen: Hövelhof – Rheda-Wiedenbrück (45 km)
Rheda-Wiedenbrück – Warendorf (50 km)
Warendorf – Greven (50 km)

„Heranwachsende Ems“
Etappen: Greven – Rheine (40 km)
Rheine – Lingen (45 km)
Lingen – Meppen (35 km)

Leistungen:
3 Übernachtungen in Mittelklassehotels mit Frühstück, ausführliches Kartenmaterial, ausführliche Reiseinformationen

Preis pro Person: 199 € im DZ (Junge Ems)
219 € im DZ (Heranwachsende Ems)

Wahlleistung:
3 x Gepäcktransfer zum Hotel auf Anfrage, EmsRäder können auf Anfrage gemietet werden

Anbieter: Münsterland e. V.
Airportallee 1
48268 Greven
Telefon: 0 25 71 / 94 93 92
Fax: 0 25 71 / 94 93 99
Internet: www.muensterland-tourismus.de
E-Mail: touristik@muensterland.com

Münsterlandrad – Guter Service, bessere Reise

Fahrradverleih – „Emsrad“ das komfortable Leihradsystem

EmsRad – Normal

Technische Ausstattung: 28 Zoll Wave Rahmen, verschiedene Rahmenhöhen, 7-Gang Nabenschaltung mit Rücktrittbremse, Pannenschutzreifen, LED-Beleuchtung

Reiseausstattung: Klickfixhalterung am Lenker, Flaschenhalterung, Tacho, wetterfeste Gepäcktasche (20 l)

Komfortausstattung: Ergonomisch geformte Handgriffe, gepolsterter Sattel, Sattelstützenfederung (größenabhängig), Federgabel vorne

EmsRad – E-Bike

Ausstattungsmerkmale wie EmsRad – Normal, Mittelmotor Bosch Active Plus, 500 Watt-Akku, Reichweite ca. 80–150 km, Intuvia-Display

Preise

EmsRad (normal)	1 Tag	14,00 €	3 Tage	39,00 €
	5 Tage	60,00 €	7 Tage	77,00 €
EmsRad (E-Bike)	1 Tag	27,50 €	3 Tage	79,50 €
	5 Tage	127,50 €	7 Tage	168,00 €



Shuttle-Service Zurück zum Startpunkt ohne Umsteigen

Wir holen Sie am Zielhotel ab und bringen Sie zurück zum Ausgangspunkt. Inkl. Fahrrad- und Gepäcktransport.

Emden – Münster	109,00 € p. P. (ab 2 Pers.),
	89,00 € p. P. (ab 4 Pers.)
Emden – Hövelhof	159,00 € p. P. (ab 2 Pers.),
	119,00 € p. P. (ab 4 Pers.)

Weitere Strecken und Staffelpreise auf Anfrage.

Kontakt:

MÜNSTERLANDRAD

Münsterlandrad by Canu Camp KG
Suttorf 48 | 48356 Nordwalde | Tel. 02573 697970
info@muensterlandrad.de | www.muensterlandrad.de

Friedensroute

Auf den Spuren des Westfälischen Friedens



Routen anschauen, planen, ausdrucken oder herunterladen – und mit der kostenlosen App oder als GPS-Track überall nutzen:

www.tourenplaner-muensterland.de

Von Friedensreitern zu Friedensradlern: Über 350 Jahre nach Beschluss des Westfälischen Friedens erlebt die Route zwischen Münster und Osnabrück eine Renaissance. Anstelle der Rösser, mit denen die Friedensreiter von 1643 und 1648 die Nachrichten zwischen den Lagern überbrachten, befahren jetzt Räder die etwa 175 km lange ehemalige Reichspostlinie.

Die Tour lädt ein, in die spannende Geschichte des Westfälischen Friedens einzutauchen – und dabei natürlich die wunderschöne münsterländische Parklandschaft und die Ausläufer des Teutoburger Waldes aus bester Perspektive zu erleben, nämlich aus dem Radsattel.

Aufgrund der asphaltierten und breiten Streckenabschnitte ist sie sehr leicht zu befahren. Kleine Herausforderungen wie sanfte Hügel oder sogar kleine Berg-etappen spornen an.

Zum Glück haben die Pedalritter des 21. Jahrhunderts es bequemer als ihre reitenden Vorgänger des 17. Jahrhunderts. Genießen Sie die Annehmlichkeiten entlang der Strecke.

Machen Sie doch einfach Halt an idyllischen Plätzen oder lassen Sie sich durch die Gastronomie in den Städten und Dörfern verwöhnen. Wir wünschen Ihnen ein wunderschönes Raderlebnis auf historischen Pfaden.



Münster, Rathaus



Osnabrück, Türgriff



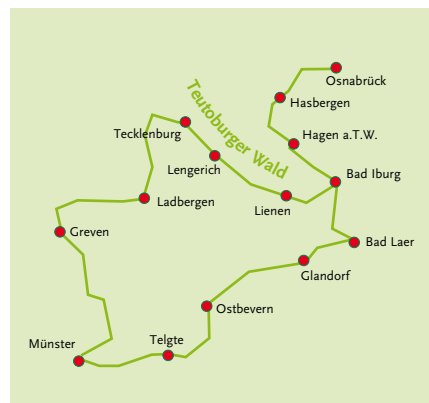
Osnabrück, Rathaus

www.friedensroute.de

Erleben Sie die Besonderheiten des Radfernweges schon von Zuhause aus. Routenübersicht, Etappeninformationen und vieles mehr sorgen für einen guten Einstieg. Die Tour steht zudem als **GPS-Track** zum Download zur Verfügung.



Verlauf: Münster – Osnabrück
Länge: ca. 175 km
Streckenmarkierung: Friedensreiter als Einschub in den regionalen Radwegweisungssystemen



Auf den Spuren des Westfälischen Friedens Münsterland



Etappen

1. Tag: Anreise nach Osnabrück
2. Tag: Osnabrück – Bad Laer (37,5 km)
3. Tag: Bad Laer – Münster (49,9 km)
4. Tag: Münster – Ladbergen (44,6 km)
5. Tag: Ladbergen – Lienen (30,5 km)
6. Tag: Lienen – Osnabrück (35,2 km)

Sehenswürdigkeiten

Friedensstädte
Osnabrück und Münster

Leistungen

5 x ÜF im DZ, Stadtführungen in Osnabrück und Münster, Kartenmaterial
Anreise nur Sa oder So

Programmdauer: 6 Tage
Länge der Tour: ca. 170 km
Teilnehmerzahl: ab 1 Person
Preis pro Person: 319 € im DZ

Anbieter: Münsterland e. V.
Airportallee 1
48268 Greven
Telefon: 0 25 71 / 94 93 92
Fax: 0 25 71 / 94 93 99
Internet: www.muensterland-tourismus.de
E-Mail: touristik@muensterland.com



Kartenmaterial zur Friedensroute:
Publikationen zu bestellen unter der Hotline: 0 25 71 / 94 93 92



Radwanderkarte:
Friedensroute, s. S. 67
Preis: 11,90 € zzgl. Versand

WERSE RAD WEG

Flüsse-Rundtour an Werse und Ems

200 Kilometer Radvergnügen

im östlichen Münsterland

Wer komfortabel Radwandern möchte, der ist im Kreis Warendorf genau richtig. Mit dem EmsRadweg und WERSE RAD WEG verlaufen gleich zwei besonders attraktive Radwege durch die Region.

Dabei steht das Flusserlebnis im Vordergrund des ca. 200 km langen Rundkurses. Aufgrund seiner Länge eignet er sich besonders als Drei- bis Viertagestour für ein verlängertes Wochenende. Die Route wird im Uhrzeigersinn erst auf dem WERSE RAD WEG, dann ab Münster-Gelmer auf dem EmsRadweg zurückgefahren. Zum Teil folgt die Route direkt der Werse und Ems durch die ursprüngliche Auenlandschaft entlang von Altarmen, Sand-

bänken und Überschwemmungsgebieten. Dann wieder entfernt sie sich und durchstreift die vom Fluss geprägte Parklandschaft mit einem Mosaik aus Bauernhöfen, Wiesen, Feldern und kleinen Wäldern.

Auf Ihrer Radtour passieren Sie eine Reihe von Städten mit ihren historischen Ortskernen. Ein besonderes Erlebnis sind die einheitlichen Ausstattungselemente am Radweg: Aussichtstürme ermöglichen besondere Einblicke in die Landschaft, Infoblöcke präsentieren kulturelle und landschaftliche Besonderheiten, Rastplätze, Schutzhütten und Landcafés machen die Tour zu einer anregenden und entspannten Angelegenheit.




WERSE RAD WEG bei Albersloh



Station 21 bei Rinkerode

www.werseradweg.de

Erleben Sie die Besonderheiten des Radweges schon von Zuhause aus. Routenübersicht, Etappeninformationen und vieles mehr sorgen für einen guten Einstieg. Die Tour steht zudem als **GPS-Track** zum Download zur Verfügung.



Verlauf: Beckum – Münster – Warendorf – Rheda-Wiedenbrück – Beckum
Länge: 188 km
Streckenmarkierung: Logos WERSE RAD WEG und EmsRadweg als Einschub in den regionalen Wegweisungssystemen



Radkult(o)ur zwischen Werse und Ems

Warendorf



WERSE RAD WEG am Dyckerhoffsee in Beckum

Angebot 1: sportlich erfahren

3 Tage / 2 Übernachtungen
 Warendorf – Oelde – Münster Gremmendorf – Warendorf

Angebot 2: entspannt genießen

4 Tage / 3 Übernachtungen
 Warendorf – Rheda Wiedenbrück – Ahlen – Münster Handorf – Warendorf

Leistungen:

ÜF im DZ mit DU / WC, Kartenmaterial, Bettensteuer
 Münster

Programmdauer:

3 oder 4 Tage /
 2 oder 3 Übernachtungen

Länge der Tour:

ca. 188 km

Teilnehmerzahl:

Ab 2 Personen

Preis pro Person

3 Nächte: 215 €/Mietrad 7,50 €/

im DZ:

Tag, Gepäck 88 € pro Person

2 Nächte: 145 €/Mietrad 7,50 €/

Tag, Gepäck 70 € pro Person

Anbieter:

Stadt Warendorf

Tourist-Information

Emsstraße 4

48231 Warendorf

0 25 81 / 54 54 54

0 25 81 / 54 54 11

www.warendorf.de

tourismus@warendorf.de

Info- und Kartenmaterial zur Werse-Ems-Route:

Touristische AG Kreis Warendorf
 Waldenburger Straße 2
 48231 Warendorf
 Tel.: 0 25 81 / 53 61 42
tourismus@kreis-warendorf.de
www.werseradweg.de



Kostenlos:

Infolyer und
 Radplanungskarte
 mit Routennetz, Etappen-
 planer und Wissenswertem
 entlang der Strecke



Radwanderkarte:

Werse-Ems-Radweg
 Preis: 11,99 € versandkostenfrei

Römer-Lippe-Route

Den Römern auf der Spur entlang der Lippe

Die Lippe, der längste Fluss Nordrhein-Westfalens, hat einen eigenen flussbegleitenden Radfernweg: Die Römer-Lippe-Route! Auf rund 500 Kilometern können Fahrradbegeisterte nun Römerkultur und Wassererlebnis zwischen Detmold und Xanten bequem vom Sattel aus erleben. Die Römer-Lippe-Route beginnt am Hermannsdenkmal, begleitet die Lippe von der Quelle bis zur Mündung in den Rhein und verbindet spannende Römerstätten mit wohltuend grüner Auenlandschaft sowie historisch reizvollen Innenstädten. Ob Sie auf der 295 km langen Hauptroute oder auf einer der insgesamt 185 km langen thematischen Wegeschleifen unterwegs sind: Erleben Sie Geschichte im Fluss!

Thema Römer

Auf der Römer-Lippe-Route können Sie heute radfahren, wo einst die Römer mar-

schierten. Folgen Sie auf dem Radweg den Spuren der römischen Legionen vom Niederrhein bis zum Teutoburger Wald. Dabei können Sie die Geschichte der Varusschlacht aufleben lassen, die im Teutoburger Wald stattgefunden haben soll.

Thema Wasser

Die Lippe hat die Gebiete entlang ihrer Ufer und deren Bewohner nachhaltig geprägt. Sie war über Jahrhunderte zugleich ständige Bedrohung und zentrale Lebensader der Anrainer. Die Lippe mit ihren weiten grünen Auenlandschaften hat sich zu einer wichtigen Heimat für die artenreiche Flora und Fauna entwickelt. Die Römer-Lippe-Route führt Sie an Orte, an denen der Fluss und die Natur nachhaltig geschützt werden.



www.roemerlipperoute.de

Erleben Sie die Besonderheiten des Radfernweges schon von zu Hause aus. Routenübersicht, Etappeninformationen und vieles mehr sorgen für einen guten Einstieg. Die Tour steht zudem als **Download** zur Verfügung.

Verlauf: Xanten – Detmold

Länge: ca. 295 km

Streckenmarkierung: Römerhelm und Fluss als Einschub in den regionalen Radwegweisungssystemen



Geschichte im Fluss – Die Römer-Lippe-Route Haltern am See



LWL Römermuseum

Entdecken Sie die Römer-Lippe-Route auf einer Teiletappe von Haltern am See bis Xanten. Die Route verbindet ideal das Wassererlebnis eines Flussradweges mit der Römerkultur und Geschichte der Region. Sie führt entlang der Lippe-Auen durch wunderschöne, ebene Naturlandschaft und erinnert am Wegesrand an die 2000 Jahre alte Geschichte, die im LWL-Römermuseum in Haltern am See und im Archäologischen Park in Xanten anschaulich präsentiert wird.

Leistungen:

3 x Übernachtung/Frühstück im Doppelzimmer
1 x Eintritt LWL-Römermuseum und Römerpark
Aliso in Haltern am See und Archäologischer Park/Thermen/Museum in Xanten
1 x Personen-, Rad- u. Gepäckrücktransport
Informations- und Kartenmaterial

Extras gegen Aufpreis:

Mieträder, Gepäcktransfer

Programmdauer: 4 Tage / 3 Übernachtungen

Länge der Tour: ca. 87 km

Termine: April – Oktober

Teilnehmerzahl: ab 2 Personen

Preis pro Person: 285 € im DZ

Anbieter: Stadtagentur Haltern am See

Telefon: 0 23 64 / 93 33 65/-66

Fax: 0 23 64 / 93 33 64

Internet: www.haltern-am-see.de

E-Mail: stadtagentur@haltern.de

Info- und Kartenmaterial zur Römer-Lippe-Route:

Publikationen zu bestellen unter der Hotline:
0 25 71 / 94 93 92



Kostenlos:

Welcome-Flyer
Römer-Lippe-Route

Handbuch mit
Gastgeberverzeichnis



Radwanderkarte:

Römer-Lippe-Route, s. S. 67
Preis: 14,95 € zzgl. Versand

Naturpark Hohe Mark Route

Naturpark Hohe Mark Route

Im Wald und auf der Heide ...



..., da find' ich meine Freude: Auf über 300 Kilometern verbindet die Naturpark Hohe Mark Route die vier abwechslungsreichen Landschaftsräume des südwestlichen Münsterlandes zwischen Isselburg und Olfen, Velen und Haltern am See. Entlang der gekennzeichneten Wege mit „dem grünen Fahrrad“ können Sie die Bilderbuch-Landschaft des nördlichen Naturparks Hohe Mark entdecken.

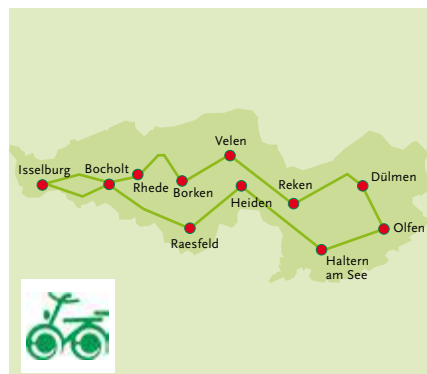
Die Tour führt Sie von der Auenlandschaft des Flusses Stever bei Olfen zu den

Stauseen und Sandabbauseen bei Haltern am See. In unmittelbarer Nachbarschaft erstreckt sich die eindrucksvolle Westrupe Heide mit ausgedehnten Besenheiden und bizarren Wacholderhainen. Durch das dicht bewaldete Kerngebiet der Hohen Mark nehmen Sie Kurs auf Reken. In der Weite der Münsterländer Parklandschaft bieten sich zahlreiche markante Ziele wie die Düwelseene bei Heiden, die Femeiche bei Erle oder das Wasserschloss Raesfeld. Spannende Einblicke in die Geschichte der Region ermöglichen zum Beispiel das LWL-Textilmuseum in Bocholt oder das Medizin- und Apothekenmuseum in Rhede. In Richtung Niederrhein wird die Landschaft immer flacher. Hier im äußersten Westen des Münsterlandes wartet in Isselburg-Anholt eine der schönsten Wasserburgen und Parkanlagen darauf entdeckt zu werden. Einen Eindruck

von den ursprünglich zahlreichen Hochmoorgebieten verschafft das Naturschutzgebiet Burlo-Vardingholter Venn an der deutsch-niederländischen Grenze. Wie zufällig zerstreut liegen zahlreiche imposante Schlösser und Burgen entlang der Route – von der Wasserburg Gemen bei Borken über die Burg Ramsdorf bis zum Schloss Velen. In den Weiten des Merfelder Bruchs können Sie bei Ihrer Entdeckungstour die letzte Wildpferdebahn Europas hautnah erleben.



Halterner Stausee



www.tourismus-hohemark.de

Auf der Seite der touristischen Arbeitsgemeinschaft der 11 Orte finden Sie viele Infos, Sehenswürdigkeiten und Tourentipps.

Verlauf: Isselburg – Rhede: 36 km, Rhede – Borken: 27 km, Borken – Velen: 24 km, Velen – Reken: 30 km, Reken – Dülmener Wildpferde: 21 km, Dülmener Wildpferde – Olfen: 29 km, Olfen – Haltern am See: 21 km, Haltern am See – Heiden: 37 km, Heiden – Raesfeld: 30 km, Raesfeld – Bocholt: 31 km, Bocholt – Isselburg: 23 km
Länge: ca. 309 km

Streckenmarkierung: Routenlogo als Einschub in den regionalen Radwegweisungssystemen



Dülmener Wildpferde



Schloss Raesfeld

Naturpark Hohe Mark Route

Reken



Dreibogenbrücke Olfen

Sie haben Lust auf Urlaub, Entspannung, Abenteuer oder Entdeckungsreisen mit dem Fahrrad? Sehnsucht nach unberührter Natur, ländlicher Idylle, ausgiebigem Einkaufsbummel oder kulturellen Highlights? Dann sind Sie in unserer Ferienregion im Naturpark Hohe Mark genau richtig.

Die Streckenlängen können individuell geplant werden. Ein Einstieg in den Rundkurs ist in jedem der 11 Orte der Ferienregion Naturpark Hohe Mark möglich.

Leistungen:

4 x Übernachtungen mit Frühstück in guten Mittelklasse-Hotels, Kartenmaterial

Extras gegen Aufpreis:

Mieträder, Gepäcktransfer

Programmdauer: 5 Tage/4 Übernachtungen (Route auch von 2 bis 7 Tagen möglich)
Länge der Tour: 309 km
Preis pro Person: 189 € im DZ

Anbieter: Tourist-Info Reken
Kirchstraße 14
48734 Reken
Telefon: 0 28 64 / 94 40 35
Fax: 0 28 64 / 94 42 99
Internet: www.reken.de
E-Mail: tourist-info@reken.de



Info- und Kartenmaterial zur Naturpark Hohe Mark Route:
Publikationen zu bestellen unter der Hotline:
0 28 61 / 93 92 52



Kostenlos:
Broschüre Ferienregion Hohe Mark – Westmünsterland



Radwanderkarte:
Kreis Borken, s. S. 66
Preis: 7,95 € zzgl. Versand

Radroute Historische Stadtkerne NRW

Radroute Historische Stadtkerne NRW

... wo Giebel und Gassen Geschichte(n) erzählen.

Enge Gassen, malerische Winkel, Fachwerkgiebel und imposante Kirchen sind Inbegriffe für den Reiz, den historische Stadtkerne ausüben. Dabei zeigt jede Stadt ihr eigenes Gesicht: Häuserensembles und Straßenbilder variieren genauso wie das Zusammenspiel von alter und neuer Bausubstanz, von Kultur und Natur, von städtischem Treiben und Landschaftserleben.

Warendorf, Rheda-Wiedenbrück, Rietberg, Lippstadt, Soest, Werl, Werne, Steinfurt und Tecklenburg blicken auf eine bewegte Geschichte und unterscheiden sich doch im Kern.

Überraschungen und unverwechselbare Erlebnisse prägen die Radroute Historische Stadtkerne, die durch ein landschaftlich reizvolles und radtouristisch gut erschlossenes Gebiet führt.

Stadtmuseum Werne und historische Stadtkulisse



Rathaus in Rietberg



Fachwerkgiebel in Wiedenbrück



Wallfahrtsbasilika in Werl

www.radroute-historische-stadtkerne.de

Begeben Sie sich auf eine 7-tägige Radreise durch die historischen Stadtkerne NRW: auf 390 Kilometern Geschichte „erfahren“, Natur und Kultur genießen, gemütlich einkehren. Der **GPS-Track** steht Ihnen als Download zur Verfügung.



Verlauf: Rundkurs Warendorf – Rheda-Wiedenbrück – Rietberg – Lippstadt – Soest – Werl – Werne – Steinfurt – Tecklenburg

Länge: ca. 390 km

Streckenmarkierung: Stadtsilhouette



Urlaubstour Historische Stadtkerne – auf 390 km durch Westfalen



Werden auch Sie zum GIEBELSTÜRMER und begeben sich auf URLAUBSTOUR: 6 Nächte – 7 Tage – 9 Orte.

Sie sind neugierig? Und lieben Entdeckungen? Dann begeben Sie sich auf eine 7-tägige Radreise durch die historischen Stadtkerne NRW.

Etappen:

1. Warendorf – Rietberg (49 km)
2. Rietberg – Soest (63 km)
3. Soest – Werne (58 km)
4. Werne – Münster (57 km)
5. Münster – Steinfurt (50 km)
6. Steinfurt – Tecklenburg (57 km)
7. Tecklenburg – Warendorf (58 km)

Leistungen:

6 ÜF im DZ im Mittelklassehotel oder -gasthof, Gepäcktransfers ab/bis Warendorf (pro Pers. 1 Gepäckstück), eine Radkarte pro Zimmer, Bettensteuer Münster

Programmdauer: 7 Tage / 6 Übernachtungen
Länge der Tour: 390 km
Teilnehmerzahl: ab 2 Personen
Preis pro Person: € 479 im DZ

Anbieter: Stadt Warendorf
Tourist-Information
Ermsstraße 4
48231 Warendorf
Telefon: 0 25 81 / 54 54 54
Fax: 0 25 81 / 54 54 11
Internet: www.warendorf.de
E-Mail: tourismus@warendorf.de

**Info- und Kartenmaterial zur Route:**

Arbeitsgemeinschaft Historische Stadtkerne
Regionalgruppe Münsterland
Kontakt: Stadt Warendorf Tourist-Information,
Tel. 0 25 81 / 54 54 54

**Radwanderkarte:**

Kompaktspiralo „Radroute Historische Stadtkerne NRW – auf 390 km durch Westfalen“
BVA Bielefelder Verlag GmbH & Co. KG,
Preis: 9,95 €

**Kostenlos:**

Infolyer mit Wissenswertem zum Routenverlauf, zu beziehen über Warendorf Marketing

Naturschätze mit dem Rad entdecken – Die NaTourismus-Routen im Tecklenburger Land und im Steinfurter Land

Steinfurter Land und Tecklenburger Land – mit diesen beiden Regionen besitzt der Kreis Steinfurt eine landschaftliche Vielfalt, die ihresgleichen sucht. Feuchte Wiesen, wollgrasweiße Moore und sagenumwobene Seen – das sind nur einige der Zutaten, die die Gegend rund um das Bergstädtchen Tecklenburg für den naturinteressierten Radler so ungemein reizvoll machen. Das Steinfurter Land dagegen mit seinen von Hecken und Bächen durchzogenen Wiesen und Äckern ist ganz der Parklandschaft des Münsterlandes verpflichtet. Wer die Naturschätze mit dem Fahrrad entdecken möchte, für den sind die im Rahmen eines LEADER-Projekts von der Biologischen Station Kreis Steinfurt e. V. in Zusammenarbeit mit der Naturschutzstiftung Kreis Steinfurt entwickelten NaTourismus-Routen genau richtig. Der Radler hat die Wahl: Zwölf lokale Routen mit unterschiedlichen thematischen Schwerpunkten bilden das Herzstück der NaTourismus-Routen. Mit Längen zwischen 25 und 50 Kilometern sind sie bestens für einen Tagesausflug geeignet. Ob „Moorroute“, „Heideroute“ oder „Brachvogelroute“ – sie alle haben ihren eigenen Charakter und bieten Naturgenuss der besonderen Art.

Auch wenn die Region durchaus ihre hügeligen Seiten hat: Die NaTourismus-Routen bleiben vorwiegend im Flachen und sind familientauglich. Sie wollen die landschaftliche Vielfalt des Tecklenburger Landes und des Steinfurter Landes „in einem Rutsch“ erleben? Dann sind die

beiden Großen NaTourismus-Routen genau das passende Angebot. Sie verbinden die lokalen Routen zu zwei jeweils 190 Kilometer langen Rundkursen. Allen NaTourismus-Routen gemeinsam ist: Sie sind dank der Einschübe mit dem NaTourismus-Logo in die offiziellen Radwegweiser perfekt ausgeschildert. Besonders i-Tüpfelchen: Für jede Route gibt es einen reich bebilderten Pocketguide mit Karte, der dem Radler die Natur am Wegesrand näher bringt.



Länge: jeweils ca. 200 km
 Die Webseite bietet viele Informationen zu den einzelnen Routen und ermöglicht die Planung einer Fahrradtour von Zuhause aus.
www.natourismus-st.de

NaTourismus Route im Tecklenburger Land



NaTourismus Route im Steinfurter Land




Kostenlose Pocketguides:



NaTourismus-Routen Tecklenburger Land:
 Tecklenburger Land Tourismus e.V.
 Markt 7 49545 · Tecklenburg
 Tel.: 0 54 82 / 92 91 82
 info@tecklenburger-land-tourismus.de
 www.tecklenburger-land-tourismus.de

NaTourismus-Routen Steinfurter Land:
 Kreis Steinfurt · Stabsstelle Landrat
 Tecklenburger Str. 10 · 48565 Steinfurt
 Tel.: 0 25 51 / 69 21 61
 susanne.treutlein@kreis-steinfurt.de

oder in den örtlichen Tourist-Infos



Die Pocketguides stehen auch als **Download** auf der Webseite der Biologischen Station Kreis Steinfurt e.V. zur Verfügung.
www.biologische-station-steinfurt.de

Flamingoroute


Flamingoroute – Natur und Kultur grenzenlos

Die nördlichste Flamingokolonie Europas, beschauliche Dörfer, lebendige Städte, Naturschutzgebiete von europäischer Bedeutung mit ausgedehnten Mooren, Heiden und Feuchtwiesen. Entdecken Sie Natur und Kultur in der deutsch-niederländischen Grenzregion: Geruhsam und erfrischend, abenteuerlich, geheimnisvoll und exotisch!

Von Frühling bis Herbst ist Saison auf der Flamingoroute. Das Frühjahr bietet die vielfältigsten Möglichkeiten für Beobachtungen der Tier- und Pflanzenwelt. Dabei beginnt der Frühling schon Ende Februar, wenn die Großen Brachvögel laut trillernd ihre Reviere in den Feuchtwiesen besetzen. Im März kehren die Flamingos aus ihren Winterquartieren ins Zwillbrocker Venn zurück und bleiben in der Regel nach erfolgreicher Brut bis zum Spätsommer. Besonders lohnenswert ist auch die Zeit der Heideblüte von Ende Juni bis in den Herbst hinein.

Auf der Flamingoroute lassen sich Landleben, Kultur, Schlösser und Herrensitze sowie Naturschutzgebiete miteinander verbinden. Aussichtstürme und Informationstafeln führen durch eine erlebnisreiche Landschaft. Dabei streift die Route von der niederländischen Twente bis zum Achterhoek und dem deutschen Westmünsterland grenzenlos eine Region, die Kultur abwechselnd historisch oder modern präsentiert.

Der 450 Kilometer lange Rundkurs der Flamingoroute verläuft auf dem im Münsterland einheitlichen Wabennetz und dem niederländischem Knotenpunktsystem. So lassen sich auch Tagestouren problemlos planen.



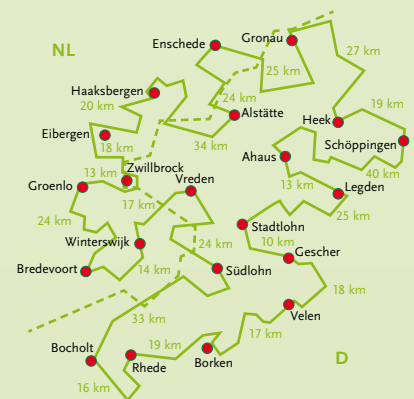
oben: Flamingos im Zwillbrocker Venn

unten: Witte Venn an der Haarmühle, Alstätte



Länge: 450 km

Ausführliche Informationen und Pauschalarrangements mit vielen Extras finden Sie ganz einfach in den angrenzenden Städten und Gemeinden sowie unter www.flamingoroute.com

**Rad- und Wanderführer:**

mit Radkarte
Preis: 9,80 €
zzgl. Versandkosten

zu bestellen bei der
Biologischen Station Zwillbrock
Tel.: 0 25 64 / 98 600
www.bs-zwillbrock.de

**Weitere Informationen bei den Gemeinden:**

Ahaus:	Tel.: 0 25 61 / 44 44 44
Borken:	Tel.: 0 28 61 / 93 92 52
Gescher:	Tel.: 0 25 42 / 9 80 11
Gronau:	Tel.: 0 25 62 / 99 00 6
Heek:	Tel.: 0 25 68 / 93 00 0
Legden:	Tel.: 0 25 66 / 95 03
Schöppingen:	Tel.: 0 25 55 / 880
Stadtlonn:	Tel.: 0 25 63 / 8 78 66
Südlohn:	Tel.: 0 28 62 / 41 76 26
Vreden:	Tel.: 0 25 64 / 9 89 91 99

www.ahaus.app
www.borken.de
www.stadtmarketing-gescher.de
www.stadtmarketing-gronau.de
www.heek.de
www.touristik-legden.de
www.schoeppingen.de
www.stadtmarketing-stadtlonn.de
www.suedlohn.de
www.stadtmarketing-vreden.de

BahnLandLust Route

Coesfeld – Reken – Dorsten

Bequem mit Zug und Rad ins Münsterland

Auf einer Länge von 80 km bildet die BahnLandLust Route für Radwanderer den Brückenschlag vom Ruhrgebiet ins Münsterland und lädt ein, den Naturpark Hohe Mark Westmünsterland kennenzulernen.

Bahn:

Die Bahnlinie RB 45 führt von Dorsten im Süden über Reken in nördlicher Richtung bis Coesfeld. Dabei quert die neue Radroute im Verlauf immer wieder die Bahnstationen entlang dieser Linie, um bei Ermüdung, Pannen oder schlechtem Wetter bequem in den Zug zu steigen. BahnRadeln ist clever und macht Spaß.

Land:

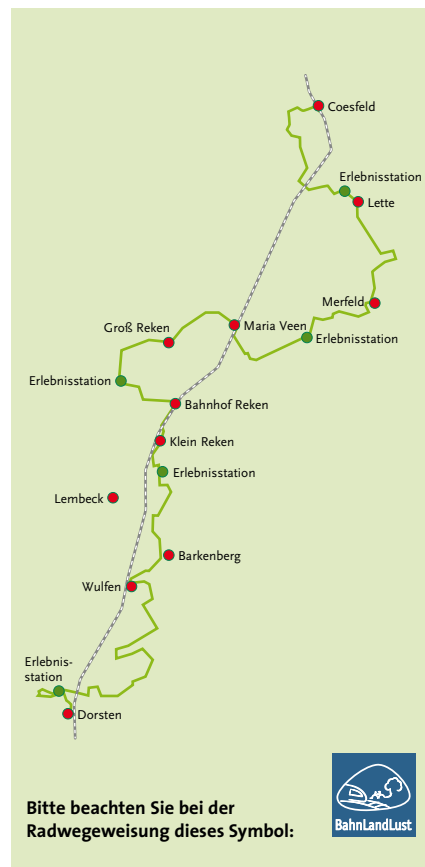
Die BahnLandLust Route verläuft zumeist auf ruhigen Wirtschaftswegen entlang von Sehens- und Erlebenswertem: Spannende Industriekultur, Naturschönheiten wie die Hervester Bruchlandschaft, die Wildpferde des Herzogs von Croy oder die Heubachwiesen sowie kulturelle Sehenswürdigkeiten an der Strecke wechseln sich ab und laden auf einen Besuch ein.

Lust:

Genießen ist angesagt in zahlreichen Landcafés und Restaurants, an Verweil- und Erlebnisstationen entlang der Strecke, bei einer Fahrt mit der Kurbelfähre, beim Blick vom Aussichtsturm am Melchenberg und entlang des kleinen Flüsschens Berkel. Fünf neue Erlebnisstationen laden unterwegs zu einer Rast ein, bieten Infos und jeweils eine interaktive Aktionsinstallation. Über Kunstkuben an jeder Station können über einen QR-Code Geschichten zum jeweiligen Ort, künstlerische Beiträge und zusätzliche Infos aktiviert werden.

Die fünf Erlebnisstationen:

- „Vom Wind zum Brot“ an der Windmühle in Coesfeld-Lette
- „Weitsicht“ im Naturschutzgebiet Heubachwiesen Reken
- „Vogelstimmen“ Nähe Golfplatz Reken
- „Kräuter-Gemüsegarten“ an der Bio-station in Lembeck
- „Fluss-Stadt-Land-Durchblick“, Parkanlage Maria-Lindenhof in Dorsten



BahnLandLust – Vom Ruhrgebiet ins Münsterland Coesfeld/Reken/Dorsten



Windmühle Lette



Hervester Bruch

Auf der 80 km langen BahnLandLust Route von Dorsten bis Coesfeld erleben Sie eine abwechslungsreiche Landschaft zwischen Industriekultur im Ruhrgebiet und Münsterländer Parklandschaft. Unterwegs laden Landgasthäuser und Cafés auf einen Besuch ein.

Sehenswertes u. a. an der Route

- historische Zechensiedlung Hervest-Dorsten
- CreativQuartier Fürst Leopold
- Naturschutzgebiet Hervester Bruch mit Storchennland
- Naturschutzgebiet Midlicher Mühlenbach
- iglo-Anbaufelder mit Kräutern und Spinat in Reken
- Aussichtsturm, Heimatmuseum und Waldkapelle in Reken
- Wildpferdeherde im Merfelder Bruch
- Eisenbahnmuseum und Windmühle in Lette
- Anna-Katharina-Emmerick-Haus in Coesfeld
- u. v. m.

Leistungen:

1 oder 2 Übernachtungen im DZ mit DU/WC, ausgiebiges Frühstück, 1 Fahrradkarte und ausführliches Informationsmaterial

Wir stellen Ihre Tour auf der „BahnLandLust Route“ gerne individuell für Sie zusammen.

Programmdauer: 2 Tage / 1 Übernachtung oder 3 Tage / 2 Übernachtungen
Länge der Tour: 80 km (einfache Strecke)
Teilnehmerzahl: ab 2 Personen
Preis pro Person: bei 1 Übernachtung 50 € im DZ bei 2 Übernachtungen 95 € im DZ Preise ohne Bahnfahrt

Anbieter: Tourist-Info Reken
 Kirchstraße 14
 48734 Reken
Telefon: 0 28 64 / 944-035
Fax: 02864 / 944-299
Internet: www.reken.de
E-Mail: tourist-info@reken.de



Erlebnisstation „Vogelstimmen“, Reken

Kultur

Radtouren um Münster

Im Fahrradparadies Münster haben Pedalritter Vorfahrt. Hier ist das Rad das beliebteste Verkehrsmittel, das bei jedem Wetter genutzt wird. Keine andere Stadt bietet ein so gut ausgebautes Radwegnetz und spezielle Angebote rund ums Rad. Dafür wurde Münster vom ADAC und ADFC mehrfach als Deutschlands fahrradfreundlichste Stadt ausgezeichnet. Die Radstation am Hauptbahnhof (3.300 Plätze) ist die größte in Deutschland und die autofreie Promenade (4,5 km) ist der einzige „Fahrrad-Straßenring“ Europas. Die Altstadt ist eine grandiose Kulisse für Radfahrer. Hier lohnt der Stopp auf dem Prinzipalmarkt mit dem Historischen Rathaus – ausgezeichnet mit dem Europäischen Kulturerbesiegel – oder vor der Lambertikirche. Sehenswert sind auch der Dom, der Erbdrostenhof, die Clemenskirche und das Schloss.

Für Besucher gibt es vielfältige touristische Angebote auf zwei Rädern und von Münster führen schöne Rundtouren in das malerische Umland: zum Beispiel in das Naturschutzgebiet der Rieselfelder, entlang der Werse, auf den Spuren der Annette von Droste-Hülshoff oder zwischen Angel und Hoher Ward.



Prinzipalmarkt Münster

Promenade in Münster



Infomaterial:

Radrouten um Münster
4 Touren im Set
Preis 5 €
zzgl. Versandkosten

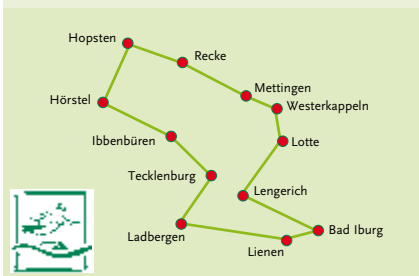


Sagenroute

Auf den Spuren von Dämonen, Geistern und manch sagenhaften Geschichten folgen Sie einer kleinen Hexe durch das Tecklenburger Land. Sausen Sie auf unterschiedlichen Tagesetappen mit Ihrem eigenen Besen, natürlich komfortabel mit zwei Rädern und Lenker ausgestattet, vorbei an der „Hexenküche“, dem „Hockenden Weib“ in den Dörenther Klippen und dem „Heiligen Meer“, einer wildromantischen Moorlandschaft mit Seen, Weihern und Tümpeln. Es gibt so einige schaurig schöne Geschichten im Tecklenburger Land, bei denen mit etwas Phantasie ein sanftes Gruseln möglich ist.



Hexen, Sagen und reizvolle Landschaften trifft man im Tecklenburger Land



Infomaterial:

Pocket-Guide mit ausführlicher
Routenbeschreibung, Höhenprofil,
Kartenansicht und Einkehr-
möglichkeiten

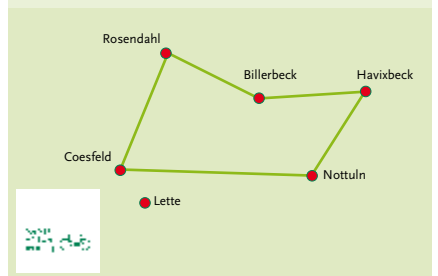


Die Baumberger Sandsteinroute

Im Münsterland verläuft eine reizvolle (Rad-)Wanderroute in der waldreichen Hügellandschaft der Baumberge. Auf gut ausgeschilderten Rund-, Wander- und Spazierwegen in den fünf Baumbergegemeinden können Sie über 200 große und kleine Bauwerke aus dem Baumberger Sandstein entdecken, wie zum Beispiel das Schloss Darfeld oder die Burg Hülshoff in Havixbeck, wo 1797 die berühmteste deutsche Dichterin Annette von Droste-Hülshoff geboren wurde. Die heute noch betriebenen Steinbrüche und vor allem das Baumberger Sandstein-Museum in Havixbeck sind einen Besuch wert.



Ehemalige Kurie von der Reck, Nottuln Sandsteinmuseum, Havixbeck



Kartenmaterial:

KV Plan Baumberger Sandsteinroute
Preis: 2,95 €
zzgl. Versandkosten



Münster Information
Heinrich-Brüning-Straße 9
48143 Münster
Tel.: 02 51/4 92 - 27 10
Fax: 02 51/4 92 - 77 59
tourismus@stadt-muenster.de
www.tourismus.muenster.de

Tecklenburger Land Tourismus e. V.
Markt 7
49545 Tecklenburg
Tel.: 0 54 82/92 91 82
Fax: 0 54 82/93 89 19
info@tecklenburger-land-tourismus.de
www.tecklenburger-land-tourismus.de

Baumberge-Touristik
Im Herzen des Münsterlandes
Markt 8, 48653 Coesfeld
Tel.: 0 25 41/9 39 - 10 67
Fax: 0 25 41/9 39 - 40 09
info@baumberge.com
www.baumberge.com

Aa-Vechte-Tour

Kulturhochburg im Nordwesten des Münsterlandes, Naturerlebnis zwischen den Flüssen Aa und Vechte – das Steinfurter Land hat seinen ganz eigenen Charme.

Klein, aber fein präsentiert sich die Region mit ihren neun Orten – facettenreich und liebenswert, voller Ideen und Ziele für eine spannende Entdeckungsreise: Altenberger Pfarrkirche und Eiskeller, Höhenburg Bad Bentheim, die Burgmannshöfe in Horstmar, alte „Holsken“ in Laer, die Pfarrkirche und „Plagemann’s Mühle“ in Metelen, Spieker und Fachwerk in Nordwalde, Ochtruper Töpfereimuseum oder Musikgenuss in der Bagno-Konzertgalerie Steinfurt.




Altes Rathaus Schöppingen
Gemütliche Gasthöfe an der Route laden ein.



Kartenmaterial:

1. Karte zur Aa-Vechte-Tour, 2 € zzgl. Versand
2. kostenlose Broschüre (dt./nl.)
3. Radwanderkarte Kreis Steinfurt, 7,95 € zzgl. Versand
4. Booklet-Infoheft



Touristinformation Metelen
Sendplatz 18
48629 Metelen
Tel.: 0 25 56 / 89 41
Fax: 0 25 56 / 89 941
touristinfo@metelen.de
www.metelen.de

LandesGartenSchau-Route

Die LandesGartenSchau-Route verbindet auf knapp 200 km mit einer attraktiven Streckenführung für Radfahrer sieben große und prachtvolle westfälische Parkanlagen. Die gesamte Strecke ist gut ausgeschildert und führt von Paderborn über Bad Lippspringe, Delbrück und Rietberg nach Rheda-Wiedenbrück, von dort über Oelde und Lippetal nach Hamm und dann nach Bergkamen und Lünen. Am Wegesrand lädt die ortstypische Gastronomie mit wechselnden, den Jahreszeiten entsprechenden Gerichten zum Verweilen ein.

Da es auf der gesamten Strecke kaum Steigungen gibt, ist die LandesGartenSchau-Route besonders für Familien mit Kindern gut geeignet. Die Parks sind familienfreundlich angelegt und laden mit Themen-Spielplätzen für die „Kleinen“ zu Mini- und Maxi-Pausen ein.



Rutschentürme GartenschauPark, Stadt Rietberg
Kaiser-Karls-Park Landesgartenschau Bad Lippspringe



Verlauf: Lünen – Bergkamen – Hamm – Lippetal – Oelde – Rheda-Wiedenbrück – Rietberg – Delbrück – Bad Lippspringe – Paderborn
Länge: 200 km
Streckenmarkierung: Blume

www.lgs-route.de

Geschäftsstelle der LGS-Route
pro Wirtschaft GT GmbH
Hermann-Simon-Straße 7 / Haus 22
33334 Gütersloh
Tel.: 0 52 41 / 85 10 83
Fax: 0 52 41 / 85 10 84
www.lgs-route.de

Landkultur grenzenlos genießen: Die agri-cultura Erlebnisroute

Lust auf eine Tour, die Sie an die Grenze bringt? Auf abenteuerliche Schmugglerpfade und romantische „Pättkes“? Die Erlebnisroute agri-cultura macht die Schönheiten der Grenzregion Westmünsterland und des lieblichen holländischen Achterhoeks für Sie per Rad erfahrbar. Land plus Kultur heißt die Devise. So garantieren die regionaltypischen Hersteller- und Handwerksbetriebe von Käseerei bis Holzschuhmacher, Forellenhof und Kaltblutzucht, Bücher- und Glockenstadt bis hin zu Museen unterschiedlichster Art ein abwechslungsreiches Programm. Machen Sie mit und probieren Sie aus! Auf lebendige Weise lernen Sie die ländliche Kultur am besten kennen. Wir wünschen viel Spaß oder auch veel plezier!



Landschaft bei Winterswijk
Bocholter Aa



Länge: über 550 km, Rundkurse möglich
Streckenmarkierung: agri-cultura-Logo

Kartenmaterial: Radkarte mit umfangreichem Begleitheft, Preis: 5,00 €



agri-cultura Kontaktbüro /
GiG-Marketing & Tourist-Info Velen Ramsdorf e. V.
Ramsdorfer Str. 19, 46342 Velen
Tel.: 0 28 63 / 926 - 219
Fax: 0 28 63 / 926 - 299
www.agri-cultura.eu
info@agri-cultura.eu

E-Bike-Touren auf der 100 Schlösser Route



100 Schlösser Route per Pedelec

Südkurs



Leistungen:

3 x Ü/F in guten Mittelklassehotels und Gasthöfen,
Kartenmaterial, Tourenbeschreibung,
Stadtbesichtigung Münster

Etappen:

(Einstieg in allen Orten möglich)
Münster – Lüdinghausen ca. 81 km
Lüdinghausen – Ascheberg ca. 70 km
Ascheberg – Münster ca. 55 km

Nähere Informationen zur 100 Schlösser Route
finden Sie auf den Seiten 12–17.

Gegen Aufpreis:

Gepäcktransfer

Länge der Tour: ca. 210 km
Preis pro Person: 199 € im DZ
259 € im EZ

Anbieter: Münsterland e.V.
Airportallee 1
48268 Greven
Telefon: 0 25 71 / 94 93 92
Fax: 0 25 71 / 94 93 99
Internet: www.muensterland-tourismus.de
E-Mail: touristik@muensterland.com



100 Schlösser Route per Pedelec

Westkurs



Leistungen:

4 x Ü/F in guten Mittelklassehotels und Gasthöfen,
Kartenmaterial, Tourenbeschreibung

Etappen:

(Einstieg in allen Orten möglich)
Haltern am See – Isselburg ca. 70 km
Isselburg – Südlohn-Oeding ca. 77 km
Südlohn-Oeding – Coesfeld ca. 75 km
Coesfeld – Haltern am See ca. 66 km

Nähere Informationen zur 100 Schlösser Route
finden Sie auf den Seiten 12–17.

Gegen Aufpreis:

Gepäcktransfer

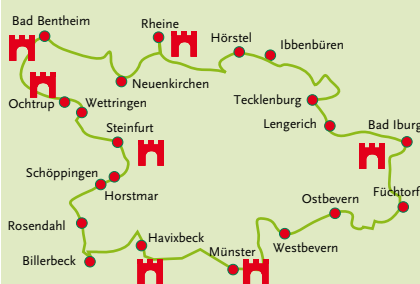
Länge der Tour: ca. 310 km
Preis pro Person: 269 € im DZ
369 € im EZ

Anbieter: Münsterland e.V.
Airportallee 1
48268 Greven
Telefon: 0 25 71 / 94 93 92
Fax: 0 25 71 / 94 93 99
Internet: www.muensterland-tourismus.de
E-Mail: touristik@muensterland.com



100 Schlösser Route per Pedelec

Nordkurs



Leistungen:

4 x Ü/F in guten Mittelklassehotels und Gasthöfen,
Kartenmaterial, Tourenbeschreibung,
Stadtbesichtigung Münster

Etappen:

(Einstieg in allen Orten möglich)
Münster – Steinfurt ca. 67 km
Steinfurt – Rheine ca. 81 km
Rheine – Liene ca. 77 km
Liene – Münster ca. 80 km

Nähere Informationen zur 100 Schlösser Route
finden Sie auf den Seiten 12–17.

Gegen Aufpreis:

Gepäcktransfer

Länge der Tour: ca. 305 km
Preis pro Person: 269 € im DZ
369 € im EZ

Anbieter: Münsterland e.V.
Airportallee 1
48268 Greven
Telefon: 0 25 71 / 94 93 92
Fax: 0 25 71 / 94 93 99
Internet: www.muensterland-tourismus.de
E-Mail: touristik@muensterland.com



Mit eingebautem Rückenwind durch das Münsterland

Dank seiner größtenteils flachen Parklandschaft bietet die Radregion Münsterland auch für gemütliche Radfahrer ausgezeichnete Streckenangebote. Nun wurden die Voraussetzungen geschaffen, die Region auf dem Fahrrad noch leichteren Fußes zu entdecken: elektrisch betriebene Fahrräder – E-Bikes und Pedelecs – sorgen für unbeschwertes Fahrradpaß.

Da ist der Rückenwind quasi schon eingebaut und Sie müssen, wenn überhaupt, nur noch leicht in die Pedalen treten, um vorwärtszukommen. Bereits in vielen Orten im Münsterland finden sich inzwischen Aufladestationen für die elektrisch betriebenen Räder. Das ermöglicht auch mit dem E-Bike eine individuelle Routenplanung – die Reichweite des Motors und die Entfernung zur nächsten Ladestation sollte bei der Planung natürlich berücksichtigt werden. Die meisten der Stromtankstellen sind sogar kostenlos und viele liegen in der Nähe von oder an

Gastronomiebetrieben – genau richtig, um die eingelegte „Zwangspause“ zur eigenen Stärkung zu nutzen.

Wer noch kein eigenes E-Bike besitzt, aber gerne ausprobieren möchte, ob dies das Richtige für ihn ist, kann für seine nächste Tour bei verschiedenen Radverleihern eins mieten – und das schon ab 10 Euro pro Tag.

Service pur

Das Netz an E-Bike-Lade- und Vermietstationen wird in der Radregion Münsterland von Tag zu Tag dichter. Immer, wenn Sie eines dieser Logos sehen, können Sie sicher sein – hier erwartet Sie ein kostenloser Ladeservice für Ihr E-Bike oder Pedelec. Auf Nummer sicher gehen Sie mit unserer Tourenplaner-Münsterland-App. Entlang Ihrer Route können Sie sich die E-Bike-Ladestationen anzeigen lassen.

Und für Sie heißt das: Zeit für ein gutes Essen, für einen Stadtbummel oder eine Besichtigung. Einer entspannten Radtour ohne Sorge, dass der Strom ausgeht, steht in der Radregion Münsterland nichts im Wege. Probieren Sie es aus!



Informationen zu allen Auflade- und Vermietungsstationen, die auch E-Bikes und Pedelecs führen, sowie weitere nützliche Tipps rund ums Thema finden Sie im **Tourenplaner Münsterland** (www.tourenplaner-muensterland.de) unter dem Menüpunkt „Orte von Interesse“.

Münsterlandrad – Guter Service, bessere Reise

Das komfortable Leihradsystem

Münsterland Reise-E-Bike

Technische Ausstattung: 28 Zoll Trapez-Rahmen, verschiedene Rahmenhöhen, Shimano 8-Gang-Schaltung mit Rücktrittbremse, Pannenschutzreifen, LED-Beleuchtung

Reiseausstattung: Klickfixhalterung am Lenker, Flaschenhalterung, Tacho, wetterfeste Gepäcktasche (20 l)

Komfortausstattung: Ergonomisch geformte Handgriffe, gepolsterter Sattel, Sattelstützenfederung (größenabhängig), Federgabel vorne

Elektroantrieb: Mittelmotor Bosch Active Plus, 500 Watt-Akku, Reichweite ca. 80–150 km, Intuvia-Display

Preise

1 Tag	27,50 €	2 Tage	55,00 €
3 Tage	79,50 €	4 Tage	106,00 €
5 Tage	127,50 €	6 Tage	150,00 €
7 Tage	168,00 €	8 Tage	192,00 €



Shuttle-Service Zurück zum Startpunkt ohne Umsteigen

Wir holen Sie am Zielhotel ab und bringen Sie zurück zum Ausgangspunkt. Individuelle Angebote auf Anfrage.

Kontakt:

MÜNSTERLANDRAD

Münsterlandrad by Canu Camp KG
Suttorf 48 | 48356 Nordwalde | Tel. 02573 697970
info@muensterlandrad.de | www.muensterlandrad.de

Etappentouren



Entdecken Sie das Münsterland und verlieren Sie nie die Orientierung mit dem digitalen Tourenplaner Münsterland. Planen Sie Etappentouren auf ausgesuchten Wegen durch die malerische Parklandschaft unter www.tourenplaner-muensterland.de



Etappentouren – im Münsterland entspannt von Ort zu Ort

Das einzigartige Rad-Rundroutennetz der Radregion Münsterland bietet vielfältige Möglichkeiten für einen entspannten Radurlaub. Auch begeisterte Etappenradfahrer können sich auf abwechslungsreiche Touren von Ort zu Ort begeben und so die Region entdecken.

Auf dem Rad-Rundroutennetz lassen sich individuelle, ganz der Interessenslage angepasste Etappentouren zusammenstellen. Die Rad-Planungskarte hilft Ihnen bei der Vorbereitung.

Auf den folgenden Seiten stellen wir Ihnen die große Bandbreite unserer Tourenvorschläge vor. Weitere Ideen zum Thema Etappentouren finden Sie bei den einzelnen Themenrouten auf den vorderen Seiten dieses Kataloges.

Auch unter www.tourenplaner-muensterland.de bekommen Sie rasch einen Überblick über das vielfältige Tourenangebot in der Region.

2 Tage

Den WERSE RAD WEG in Beckum erleben

Beckum



Machen Sie Station in Beckum, wo die Werse entsteht! Kehren Sie ein ins familiär geführte Bett + Bike Hotel „Samson“ in der Beckumer Innenstadt, direkt am WERSE RAD WEG gelegen. Von Beckum aus erkunden Sie den WERSE RAD WEG in Richtung Oelde und entdecken dabei den Ursprung der Werse. Oder Sie fahren in Richtung Ahlen, wo Sie einen Abstecher zur ehemaligen Zeche Westfalen machen können. So stehen bei der Radtour einmal die idyllische Werse im Vordergrund und zum anderen die malerische Parklandschaft des Münsterlandes. Auf dem ausgeschilderten Wabennetz des Radverkehrsnetzes Münsterland gelangen Sie auch auf anderen Routen wieder zurück nach Beckum. Nach einem ausgiebigen Frühstück gehen Sie frisch gestärkt in den Tag. Nutzen Sie die Zeit vor der Abreise und erkunden Sie weitere Etappen des WERSE RAD WEGs oder fahren Sie mit Ihrem Fahrrad durch die schöne Münsterländer Parklandschaft.

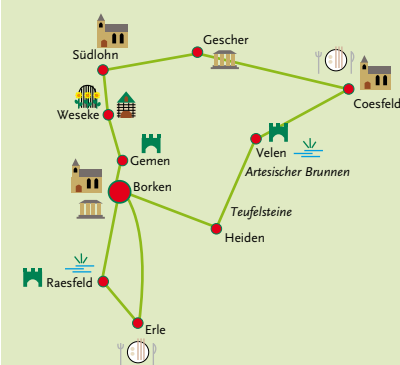
Leistungen: 1 Übernachtung im 3-Sterne-Hotel mit Frühstück, Auffüllen der Trinkflaschen, Abstellraum für die Fahrräder, Trockenraum, Gepäcktransfer, Kartenmaterial

Programmdauer: 2 Tage / 1 Übernachtung
Länge der Tour: Ca. 30 km
Teilnehmerzahl: ab 1 Person
Preis pro Person: 47 € im DZ
 72 € im EZ

Anbieter: Stadt Beckum
 Stadtmarketing
 Weststraße 46
 59269 Beckum
Telefon: 0 25 21 / 29 172
Fax: 0 25 21 / 29 55 172
Internet: www.beckum.de
E-Mail: stadtmarketing@beckum.de



Hopfen- und Malz-Tour Borken



Am ersten Tag radeln Sie zu einer westfälischen Kornbrennerei, in der Ihnen der Brennmeister seine Geheimnisse verrät. Am zweiten Tag ist eine kleine Brauerei in Coesfeld Ihr Ziel. Die zünftige Brauhauskost und das süffige Hausbräu werden Ihnen schmecken. Am dritten Tag führt Sie Ihr Weg vorbei am Wasserschloss Velen und der über 400 Jahre alten Kultstätte „Düwelsteene“. Unterwegs lädt ein Bauernhofcafé zu einer ausgiebigen Rast ein.

Leistungen: 2 x ÜF in gepflegten Hotels im DZ/DU/WC, 2 x Abendessen (Gutschein à 15 €), Karten und Tourenbeschreibung für 2 Tage, Führung Kornbrennerei mit Kostproben, Führung Brauhaus mit Kostproben

Programmdauer: 3 Tage / 2 Übernachtungen
Länge der Tour: ca. 140 km
Termine: täglich April – Oktober
Teilnehmerzahl: ab 8 Personen
Preis pro Person: 164 € im DZ
 38 € EZ-Zuschlag

Anbieter: Tourist-Info Borken
 Neutor 5
 46325 Borken
Telefon: 0 28 61 / 93 92 52 und 75 84
Fax: 0 28 61 / 939 62 252
Internet: www.borken.de
E-Mail: tourist-info@borken.de

3 Tage



Burg Gemen in Borken



Haus Pröbsting in Borken

3 Wege – 3 Tage – 3 Gesichter des Münsterlandes

Coesfeld



Erleben Sie im Dreiklang eine facettenreiche Radreise durch das Münsterland. Dabei folgen Sie den Elementen **Eisen, Wasser und Stein**. Eisenbahngeschichte erfahren Sie auf der alten Bahntrasse, der **2013 eröffneten Rad-Bahn Münsterland**. Wasser genießen Sie entlang des **EmsRadweges**, und aus Sandstein sind zahlreiche der Schlösser, Land- und Herrensitze erbaut, denen Sie auf der beliebten **100-Schlösser- sowie der Sandsteinroute** begegnen. Dazu empfangen Sie die Provinzialhauptstadt **Münster**, das naturverbundene **Rheine** und die an der Berkel gelegene Kreisstadt **Coesfeld** mit ihrem jeweils eigenen Flair.

Buchbare Streckenverläufe:
 A: Coesfeld – Münster, Münster – Rheine, Rheine – Coesfeld
 B: Coesfeld – Rheine, Rheine – Münster, Münster – Coesfeld

Leistungen:
 • 2 Übernachtungen im DZ inkl. Frühstück in ausgewählten Hotels
 • 3 x Kaffee und Kuchen
 • Umfassendes Karten- und Informationsmaterial zu Routen und Sehenswürdigkeiten

Programmdauer: 3 Tage / 2 Übernachtungen
Länge der Tour: ca. 145 km
Preis pro Person: 169 € im DZ
 209 € im EZ
Anbieter: Tourist-Info Coesfeld
 Markt 8
 48653 Coesfeld
Telefon: 0 25 41 / 9 39 10 17
Fax: 0 25 41 / 9 39 75 12
Internet: www.coesfeld.de
E-Mail: info@coesfeld.de

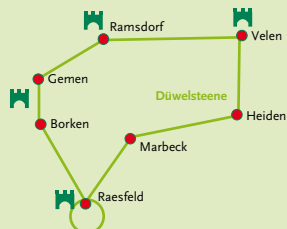
3 Tage

Etappentouren

3 Tage

Radwanderwochenende
in Raesfeld

Raesfeld



Eine 3-Tage-Tour mit abendlicher Verpflegung und 2 x Übernachtung / Frühstück in einem Landgasthof, Besichtigung, 1 1/2 Tage Radeln inkl. Kartenmaterial. Individuelle Ergänzungs- bzw. Änderungswünsche sind nach Absprache möglich.

Leistungen:

2 x ÜF im DZ/DU/WC, 1 x Abendessen, Routenvorschlag und Radwanderkarte für eine Tagestour, Besichtigung der „Kleinen Brennerei im Münsterland“ mit Probe, 1 x 3-Gang-Überraschungsmenü, Routenvorschlag mit kleiner Karte für die 1/2 Tagestour, Orientierungsskizze Raesfeld und Reisepreissicherungsschein

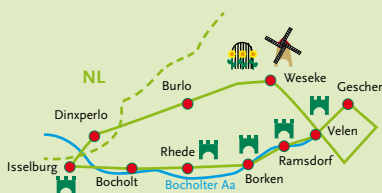
Programmdauer: 3 Tage / 2 Übernachtungen
Länge der Tour: 1 x 55 km, 1 x 12–35 km
Teilnehmerzahl: ab 2 Personen
Preis pro Person: 179 € im DZ

Anbieter: Tourist-Info im Naturparkhaus
Tiergarten Schloss Raesfeld
Tiergarten 1
46348 Raesfeld
Telefon: 0 28 65 / 6 09 10
Fax: 0 28 65 / 60 91 29
Internet: www.raesfeld.de
E-Mail: tourist-info@raesfeld.de

3 Tage

Flussabwärts: Radelspaß
an der Bocholter Aa

Velen



Rund um Velen und Ramsdorf lässt sich die Geschichte des Handwerks und der Landwirtschaft der Region an den Standorten des Lebendigen Museums (Alte Sägemühle am Gut Roß, Alte Schmiede Beckmann, Burg Ramsdorf, Dosker Schoppen, Hof Tenk-Dröning) hautnah und erlebnisreich miterleben. Die Tour führt Sie entlang der einzelnen Standorte über schöne Radwege und ausgebaute Wirtschaftswege durch die Parklandschaft des westlichen Münsterlandes. Nach einer fachkundigen und unterhaltsamen Führung durch zwei Standorte des Museums stärken Sie sich bei einer Münsterländer Kaffeetafel.

Leistungen:

2 Übernachtungen in guten Mittelklassehotels oder Gasthöfen im DZ, 2 x Frühstück, 2 x Abendessensgutschein (à 15 €), 1 x Begrüßungslikör (Velener Olli), Radwanderkarte, Tourenbeschreibung und Informationsmaterial

Extrakosten:

Gepäcktransfer, Leihfahrräder (E-Bikes/Cityräder/Trekkingräder). Die Reise kann den individuellen Wünschen angepasst werden.

Programmdauer: 3 Tage / 2 Übernachtungen
Länge der Tour: ca. 140 km
Termine: ganzjährig
Teilnehmerzahl: ab 2 Personen
Preis pro Person: 129 € im DZ

Anbieter: GiG-Marketing & Tourist-Info
Velen Ramsdorf e. V.
Ramsdorfer Str. 19
46342 Velen
Telefon: 0 28 63 / 9 26-219
Fax: 0 28 63 / 9 26-299
Internet: www.velen.de
E-Mail: tourist-info@velen.de

4 Tage

Flussduett Werse-Ems
Münsterland

Immer dem Fluss nach: Und zwar nicht nur einem, sondern direkt zweien – entlang der Werse und der Ems geht es durch Wiesen, Felder und entlang von Bauernhöfen, manchmal direkt am Fluss und manchmal durch die idyllische, vom Fluss geprägte Auenlandschaft.

Die Tour „Flussduett Werse-Ems“ bietet Abwechslung in jeder Hinsicht. Start und Ziel ist zunächst die lebenswerteste Stadt der Welt, Münster. Hier können Sie das Schloss und den Dorn bewundern oder über den Prinzipalmarkt flanieren. Nach einer erholsamen Nacht führt Sie die erste Etappe entlang der Werse bis nach Beckum, wo die Werse ihren Ursprung hat. Am Tag darauf ist Harsewinkel das Ziel. Zunächst erwartet Sie Richtung Oelde eine leicht hügelige Streckenführung, die Ihnen dafür aber schönste Ausichten über das Münsterland beschert. Ab Rheda-Wiedenbrück heißt Sie dann die Ems willkommen. Neben der schönen Landschaft können Sie sich unterwegs auch an Sehenswürdigkeiten, wie dem Vier-Jahres-Zeiten-Park in Oelde und dem Schloss Rheda in Rheda-Wiedenbrück, erfreuen. Auf der letzten Etappe von Harsewinkel zurück nach Münster durchqueren Sie außerdem einige wunderschöne historische Ortskerne, wie Warendorf und Telgte.

Leistungen:

3 x Ü/F in guten Mittelklassehotels, Gepäcktransfer, Karten- und Informationsmaterial

Extras:

Stadtbesichtigung in Münster: 9 €/Person
Fahrradvermietung: 8 €/Tag/Person

Etappen: (Einstieg in allen Orten möglich)

Münster – Beckum ca. 65 km
Beckum – Harsewinkel (Greffen) ca. 65 km
Harsewinkel – Münster ca. 50 km

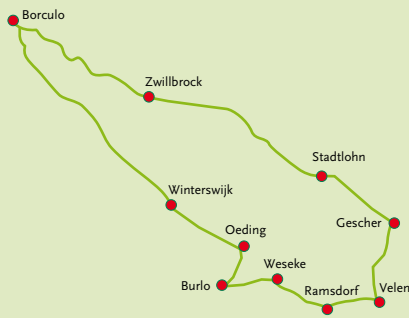
Programmdauer: 4 Tage / 3 Übernachtungen
Länge der Tour: ca. 180 km
Termine: ganzjährig
Teilnehmerzahl: 2 Pers.
Preis pro Person: 259 € im DZ
339 € im EZ

Anbieter: Münsterland e. V.
Airportallee 1
48268 Greven
Telefon: 0 25 71 / 94 93 92
Fax: 0 25 71 / 94 93 99
Internet: www.muensterland-tourismus.de
E-Mail: touristik@muensterland.com



Entlang der Flüsse in den Achterhoek

Stadtlohn



Erleben Sie von Stadtlohn aus die idyllische Parklandschaft entlang der Berkel, Schlinge und der Bocholter Aa im deutsch – niederländischen Grenzgebiet. Entdecken Sie in Vreden das Zwillbrocker Venn mit der Flamingokolonie, in Borculo die Wassermühle oder das Kristallmuseum. Die beschauliche Stadt Winterswijk lädt zum Verweilen ein. Ein Besuch der Burg Oeding und des Wasserschlosses Velen ist lohnenswert, ebenso das Glockenmuseum in Gescher.

Streckenführung:

Stadtlohn – Borculo (über Zwillbrock) (44 km)
Borculo – Winterswijk – Oeding (39 km)
Oeding – Burlo – Weseke – Ramsdorf – Velen – Gescher – Stadtlohn (42 km)

Leistungen:

3 Übernachtungen im DZ, Kartenmaterial

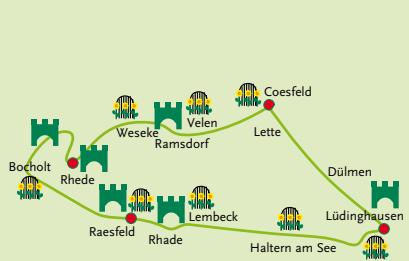
Programmdauer: 4 Tage / 3 Übernachtungen
Länge der Tour: ca. 125 km
Teilnehmerzahl: ab 1 Person
Preis pro Person: 199 € im EZ
169 € im DZ

Anbieter: SMS-StadtMarketing Stadtlohn e.V.
Dufkampstraße 11
48703 Stadtlohn
Telefon: 0 25 63 / 8 78 66
Fax: 0 25 63 / 87 98 66
Internet: www.stadtmarketing-stadtlohn.de
E-Mail: tourismus@stadtlohn.de

4 Tage

Von Gärten, Parks und Naturlandschaften

Münsterland



Die ganz unterschiedlichen Gärten und Parks machen den Reiz dieser 5-tägigen Radreise aus. Jeder Garten oder Park zeichnet sich durch seinen ganz eigenen Charakter aus. So bleibt die Radtour auf den ebenen Radwegen des Münsterlandes immer spannend und interessant.

Der Staudengarten Picker in Borken, der Rosengarten in Lüdinghausen und der Park am Schloss Lembeck sind sorgsam gepflegte Gärten, die für eine ausgeprägte Gartenkunst stehen.

Mit starkem Bezug zur umgebenden Landschaft laden die schönen historischen Tiergärten an den sehenswerten Schlössern in Velen und Raesfeld ein. Die Naturlandschaften der Hohen Mark verzaubern Sie rund um die Seen von Haltern am See mit der schönen Heidelandschaft der Westruuper Heide. Dazwischen erwarten Sie mit dem Wildpark Dülm, dem Apothekerpark Borken und dem Aaseepark in Bocholt noch viele weitere Gärten und Parks. Nicht zu vergessen sind die traumhaften Schlösser, lebenswerten Orte und gemütlichen Bauernhofcafés entlang der Route.

Programmdauer: 5 Tage / 4 Nächte
Länge der Tour: ca. 182 km
Termine: 01.05. – 13.10.
Teilnehmerzahl: ab 2 Personen
Preis pro Person: 279 € im DZ
339 € im EZ

Anbieter: Münsterland e. V.
Airportallee 1
48268 Greven
Telefon: 0 25 71 / 94 93 92
Fax: 0 25 71 / 94 93 99
Internet: www.muensterland-tourismus.de
E-Mail: touristik@muensterland.com



Etappen: (Einstieg in allen Orten möglich)
Rhede – Coesfeld 50 km
Coesfeld – Lüdinghausen 38 km
Lüdinghausen – Raesfeld 55 km
Raesfeld – Bocholt – Rhede 39 km

Leistungen:

4 x Übernachtung mit Frühstück, Gepäcktransfer, Karten- und Informationsmaterial
Die Eintrittspreise in die Gärten sind nicht im Preis enthalten.

Hinweis:

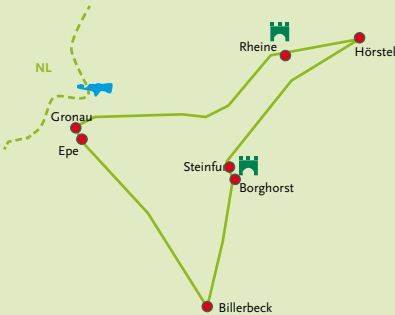
Garten Picker ist an Sonn- und Feiertagen geschlossen



Etappentouren

5 Tage

Westfälisch-Genießen – Pättkestour Münsterland



Kulinarische Eindrücke und landschaftliche Impressionen verbindet die Westfälisch-Genießen-Pättkestour.

Die Tour führt durch die insgesamt 178 km reizvolle nördliche Parklandschaft des Münsterlandes, vorbei an zahlreichen Sehenswürdigkeiten. Ihr Auto können Sie bequem am Startort stehen lassen. Über den Rundkurs erreichen Sie Ihren Ausgangsort wieder und natürlich ist auch der Gepäcktransfer bereits inklusive. Aufgesattelt wird in Billerbeck, der Kunst-, Kultur- und Sport(klein)stadt in der Erlebnisregion Baumberge im Herzen des Münsterlandes. Die Strecke führt Sie weiter über Gronau-Epe, Hörstel-Riesenbeck und Steinfurt nach Billerbeck zurück. Dabei erleben Sie die Grenzregion zu den Niederlanden, den Dreiländersee, die Stadt Rheine mit dem Kloster Bentlage und dem Salinenpark sowie Steinfurt mit dem Schloss und dem Bagnopark.

Abends können Sie sich jeweils auf ein Menü freuen, das mit westfälischen Köstlichkeiten überrascht (außer in Steinfurt).

Leistungen:

4 x Übernachtung mit Frühstück in 3–4 Sterne Hotels, 3 x 3-Gang-Abendmenü, Gepäcktransfer, Sicherungsschein, Karten und Infomaterial.

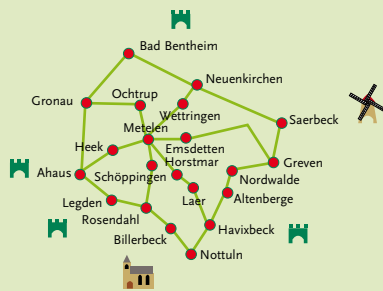
Programmdauer: 5 Tage / 4 Übernachtungen
Länge der Tour: ca. 178 km
Termine: ganzjährig
Teilnehmerzahl: ab 2 Personen
Preis pro Person: 429 € im DZ
 479 € im EZ

Anbieter: Münsterland e. V.
 Airportallee 1
 48268 Greven
Telefon: 0 25 71 / 94 93 92
Fax: 0 25 71 / 94 93 99
Internet: www.muensterland-tourismus.de
E-Mail: touristik@muensterland.com



6 Tage

Hof zu Hof Tour Metelen



Auf alten romantischen Bauernwegen 6 Tage von Ort zu Ort mit Gepäcktransfer. Einfach vom Alltag abschalten und mal wieder so richtig die Seele baumeln lassen – das können Sie bei unserer Hof zu Hof Tour, dem Urlaubsvergnügen für Groß und Klein.

Die Hof zu Hof Tour kann individuell nach Ihren Wünschen gestaltet werden und ist besonders familienfreundlich. Die Tour ist auch als Bumerangtour mit einem festen Urlaubsbauernhof buchbar.

Leistungen:

5 x ÜF (DZ, DU/WC) auf einem Ferienhof, 5 x Abendessen, 5 x Lunchpakete, Kartenmaterial und Gepäcktransfer

Extrakosten:

Unterbringung im Hotel

Programmdauer: 6 Tage / 5 Übernachtungen
Länge der Tour: individuell
Teilnehmerzahl: ab 2 Personen
Preis pro Person: 285 € im DZ Erw.
 245 € Ki. bis 10 Jahre

Anbieter: Touristinformation Metelen
 Sendplatz 18
 48629 Metelen
Telefon: 0 25 56 / 89 41
Fax: 0 25 56 / 89 941
Internet: www.metelen.de
E-Mail: touristinfo@metelen.de



Musik in Gärten und Parks im Münsterland

12 Veranstaltungen | inkl. Garten- und Parkführung
 16. Juni bis 8. September

Trompetenbaum 2019 und Geigenfeige

www.trompetenbaum-geigenfeige.eu | Kreis Borken, Kulturabteilung | Tel. 02564 9899110

Auf Sand gebaut Münsterland



Körnig, kreativ, kulinarisch

Sand ist staubtrocken und knirscht in den Schuhen? Nicht im Münsterland! Hier wird auf Sand gebaut! In Münster, der quirligen Universitätsstadt, lernen Sie gleich zu Beginn Ihrer Tour einige der bedeutendsten Bauwerke aus Sandstein kennen: den Dom, das Rathaus des Westfälischen Friedens und die Fassaden des Prinzipalmarkts. Auf den Spuren des alten Natursteins radeln Sie rund 240 km durch die idyllische Münsterländer Parklandschaft, vorbei an Wasserschlössern, Burgen und Herrensitzen.

Im Sandsteinmuseum in Havixbeck gehen Sie der Geschichte des „westfälischen Marmors“ auf den Grund und schauen einem Steinmetz bei der Arbeit über die Schulter.

Auf Sand lässt sich auch vortrefflich gärtnern. Davon können Sie sich in den Gärten und Parks entlang der Strecke überzeugen.

Auf der Strecke treffen Sie immer wieder auf die westfälische Küche. Genießen Sie die kulinarischen Köstlichkeiten, die auf den sandigen Böden des Münsterlandes wachsen. Die Tagesetappen sind zwischen 40 und 60 Kilometer lang. Start- und Zielort der Tour ist Münster.

Leistungen:

5 x ÜF in 3 – 4 Sterne Hotels, Gepäcktransfer, Karten- und Informationsmaterial, Routenbeschreibung, Stadtbesichtigung Münster

Extra gegen Aufpreis:
Fahrradverleih

Programmdauer: 6 Tage / 5 Übernachtungen
Länge der Tour: ca. 240 km
Termine: ganzjährig
Teilnehmerzahl: ab 2 Personen
Preis pro Person: 409 € im DZ
499 € im EZ

Anbieter: Münsterland e.V.
Airportallee 1
48268 Greven
Telefon: 0 25 71 / 94 93 92
Fax: 0 25 71 / 94 93 99
Internet: www.muensterland-tourismus.de
E-Mail: touristik@muensterland.com




Münsterland e.V.

PROGRAMMHEFT
JETZT
VORBESTELLEN!

Münsterland Festival

10. OKT — 10. NOV 2019

10 AUS EUROPA

part 10
MUSIK
KUNST
DIALOGE

Ministerium für
Kultur und Wissenschaft
des Landes Nordrhein-Westfalen



MIT MÜNSTERLAND
KREIS BÖRCKEN

KREIS COESFELD

KREIS STEINFURT

KREIS WARENDORF

STADT MÜNSTER

LWL

WILHELM & WILHELM
DRONE-STIFTUNG

Rund um Schlösser und Burgen



Entspannt von Schloss zu Schloss

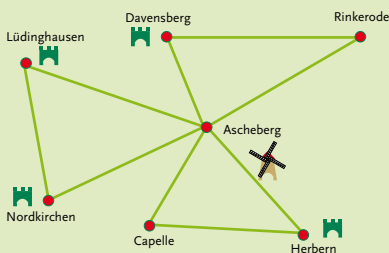
Kaum ein Landstrich in Deutschland, der ein solches Feuerwerk der Baugeschichte sein Eigen nennt! Prachtvolle Schlösser und Wasserburgen, romantische Herrensitze, imposante Sakralbauten, stille Klöster und Abteien, vom schlichten Stein der Romanik bis zur prallen Lebensfreude des Barock – die Vielfalt ist im Münsterland zu Hause. Ist Ihr Entdeckungsgeist geweckt? Dann begeben Sie sich auf Schatzsuche und besuchen die großen und kleinen Highlights der Region. Die nachfolgenden Angebote helfen Ihnen, die wahren Schätze ganz unkompliziert zu finden.



Begleitheft zur 100 Schlösser Route
Erleben Sie die „Königin der Radrouten“. Das Begleitheft ist ideal für die Vorbereitung einer Radtour auf der 100 Schlösser Route.

3 Tage

„Bumerang Tour“ zu Schlössern und Burgen Ascheberg



Diese Tour ist sowohl für ungeübte Radfreunde mit normalen „Bürobedingungen“, als auch für Familien mit Kindern ideal!

Wie ein „Bumerang“ kommen Sie täglich nach Ascheberg zurück. Sie radeln auf gekennzeichneten Radwanderwegen und lernen so die Schönheiten des Münsterlands kennen:

- Schloss Westerwinkel
- Brügge-Mühle
- Burgturm Davensberg
- St. Anna Kirche mit Gemälden von Hermann tom Ring
- Emmerbachau
- Schloss Nordkirchen – das „Westfälische Versailles“
- Burg Vischering

Leistungen:

2 x Ü/F im DZ mit DU/WC
individuelles Frühstück
1 x Abendessen
Karten- und Informationsmaterial
1 Besichtigungsschein

Weitere Rad- und Erlebnistouren unter:

Ascheberg Marketing e.V.
www.ascheberg-touristinfo.de

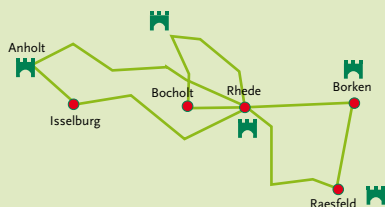
Programmdauer: 3 Tage / 2 Übernachtungen
Länge der Tour: 25 – 35 km
Teilnehmerzahl: ab 2 Personen
Preis pro Person: 129,90 € im DZ

Anbieter: Ascheberg Marketing e.V.
Katharinenplatz 1
59387 Ascheberg
Telefon: 0 25 93 / 63 24
Fax: 0 25 93 / 75 25
Internet: www.ascheberg-touristinfo.de
E-Mail: info@ascheberg-marketing.de



Rund um Schlösser und Burgen

Die phantastischen Sechs Rhede



Sechs Wasserburgen und Schlösser, die sich wie Perlen aneinander reihen, wollen entdeckt werden. Über Feld-, Wald- und Wiesenwege, die man hierzulande „Pättkes“ nennt, gehen Sie entlang der 100 Schlösser Route auf eine Entdeckungstour der besonderen Art.

1. Tag: Rhede – Bocholt – Rhede (ca. 15 km)
Schloss Diepenbrock
2. Tag: Rhede – Isselburg/Anholt – Rhede (ca. 55 km)
Wasserschloss Anholt
3. Tag: Rhede – Borken – Rhede (ca. 45 km)
Burg Gemen, Schloss Rhede, Wasserschloss Raesfeld

Die Tourist-Information Rhede berät Sie gerne!

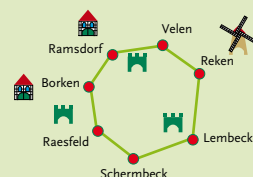
Leistungen:
2 x ÜF, Begrüßungscocktail, 1 x Abendessen,
Kartenmaterial

Programmdauer: 3 Tage / 2 Übernachtungen
Länge der Tour: 15 km, 55 km, 45 km
Teilnehmerzahl: Einzelreisende und Gruppen
Preis pro Person: 129 € im DZ
159 € im EZ

Anbieter: Tourist-Information Rhede
Rathausplatz 9
46414 Rhede
Telefon: 0 28 72 / 9 30 - 1 00
Fax: 0 28 72 / 9 30 - 4 91 00
Internet: www.rhede.de
E-Mail: tourist@rhede.de

3 Tage

Vorbei an Schlössern, die im Wasser träumen – entlang der 100 Schlösser Route Velen



Lassen Sie sich verzaubern von der Romantik und der Schönheit des Münsterlandes mit seiner Gastfreundschaft. Auf Ihrer dreitägigen Tour wird Ihnen nicht langweilig, denn auf dieser Teilstrecke der 100 Schlösser Route reihen sich immer wieder Schlösser, Burgen, Herrensitze und Gräftenhöfe durch die maleische Parklandschaft des Münsterlandes aneinander.

Leistungen:
2 x ÜF in guten Mittelklassehotels oder Gasthöfen,
Radkarte, Tourenbeschreibung und Infomaterial,
Eintritt Museum Burg Ramsdorf

Extrakosten:
Gepäcktransfer, Leihfahrräder
(E-Bikes/Cityräder/Trekkingräder)

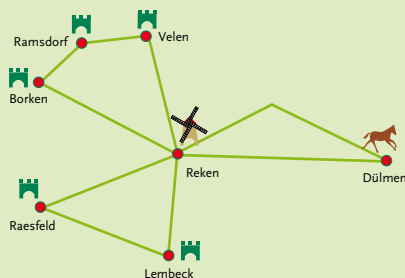
Die Reise kann den individuellen Wünschen angepasst werden.

Programmdauer: 3 Tage / 2 Übernachtungen
Länge der Tour: ca. 135 km
Termine: ganzzährig
Teilnehmerzahl: ab 2 Personen
Preis pro Person: 109 € im DZ

Anbieter: GiG-Marketing & Tourist-Info
Velen Ramsdorf e.V.
Ramsdorfer Str. 19
46342 Velen
Telefon: 0 28 63 / 9 26 - 2 19
Fax: 0 28 63 / 9 26 - 2 99
Internet: www.velen.de
E-Mail: tourist-info@velen.de

3 Tage

Burgen, Schlösser und viel mehr Reken



Gut ausgeschilderte, idyllische Radwege in der Radregion Münsterland erwarten Sie. Waldgebiete wechseln mit Wiesen und Feldern und sorgen immer wieder für besondere Ansichten. Täglich absolvieren Sie mit dem Rad eine Tour zwischen 45 und 65 km.

Auf Ihren Rundkursen besuchen Sie die Schlösser Velen, Lembeck, und Raesfeld sowie die Burgen Gemen und Ramsdorf.

Samstags und sonntags lohnt sich ein Besuch des Wildpferdeservates im Merfelder Bruch bei Dülmen. Ihr Weg führt Sie hier entlang der idyllischen Heubachwiesen.

Am Ende eines jeden Tages erwartet Sie ein gemütliches Hotel in Reken.

Leistungen:
2 oder 3 x ÜF im DZ mit DU/WC,
1 x Eintritt Museum,
1 x Führung im Schloss,
1 Radwanderkarte

Bei Bedarf stellen wir Ihnen Leihfahrräder zur Verfügung (gegen Gebühr).

Programmdauer: 4 Tage / 3 Übernachtungen
oder 3 Tage / 2 Übernachtungen
Länge der Tour: 180 km
Teilnehmerzahl: ab 2 Personen
Preis pro Person: 148 € bei 3 Übernachtungen,
105 € bei 2 Übernachtungen

Anbieter: Tourist-Info Reken
Kirchstraße 14
48734 Reken
Telefon: 0 28 64 / 9 44 - 0 35
Fax: 0 28 64 / 9 44 - 2 99
Internet: www.reken.de
E-Mail: tourist-info@reken.de

3 Tage

4 Tage



Bei Buchung dieser Pauschale ist der einmalige Besuch des Freibades Reken kostenfrei!

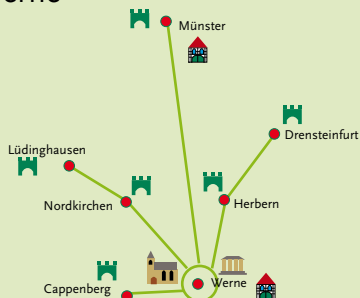


Rund um Schlösser und Burgen

5 Tage

Burgen, Schlösser, Stadtkultur mit dem Fahrrad entdecken

Werne



Kein tägl. Bettenwechsel – von Ihrem Standquartier, einem behaglichen Hotel oder einer gemütlichen Ferienwohnung in Werne an der Lippe, radeln Sie tägl. zwischen 40 und 60 km zu den Sehenswürdigkeiten der Region. 5 tolle Sternfahrten – die besonders markanten und malerischen Wasserburgen und -schlösser Vischering und Nordkirchen, die Wirkungsstätten der Dichterin Annette von Droste Hülshoff, Burg Hülshoff und Haus Rüschnhaus, Wasserschloss Westerwinkel und Münsters Altstadt sowie Schloss Cappenberg sind Ihre Ziele. Nicht zu vergessen das malerische Werne mit seinen idyllischen pittoresken Gassen im historischen Stadtkern.

Leistungen:

4 x ÜF, DU / WC, Kartenmaterial, DB-Ticket Münster-Werne, Eintritt Burg Vischering und Haus Rüschnhaus, Gutschein Solebad Werne

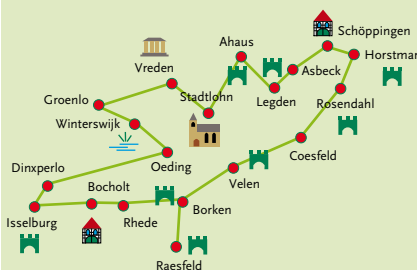
Programmdauer: 5 Tage / 4 Übernachtungen
Länge der Tour: ca. 220 km
Teilnehmerzahl: ab 2 Personen
Preis pro Person: 239 € im DZ im Hotel

Anbieter: Werne Marketing GmbH
 Markt 19
 59368 Werne
Telefon: 0 23 89 / 53 40 80
Fax: 0 23 89 / 53 70 99
Internet: www.werne.de
E-Mail: tourist-info@werne.de

6 Tage

Schlössertour im Westmünsterland

Stadtlohn



Wir bieten Ihnen eine sechstägige Schlössertour (275 km) durch das westliche Münsterland an, auf der Sie neben historischen Bauwerken die Schönheiten der Landschaft mit ihren Naturschutz- und Erholungsgebieten kennen lernen. Die vielfältige Gastronomie und die gute Qualität der ausgesuchten Hotels bürgen bei dieser Pauschaltour für beeindruckende und erlebnisreiche Tage.

Leistungen:

5 x ÜF in Mittelklassehotels, Kartenmaterial und Routenbeschreibung, PKW-Parkplatz

Programmdauer: 6 Tage / 5 Übernachtungen
Länge der Tour: 275 km
Teilnehmerzahl: ab 2 Personen
Preis pro Person: 279 € im DZ
 Einzelzimmerzuschlag 70 €

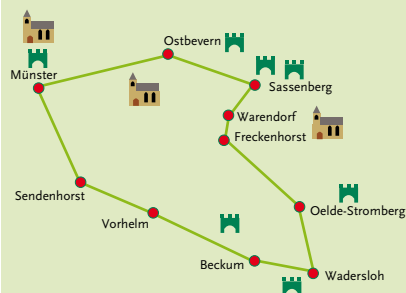
Anbieter: SMS-StadtMarketing Stadtlohn e.V.
 Dufkampstraße 11
 48703 Stadtlohn
Telefon: 0 25 63 / 8 78 66
Fax: 0 25 63 / 87 98 66
Internet: www.stadtmarketing-stadtlohn.de
E-Mail: tourismus@stadtlohn.de

Leihräder und Gepäcktransfer auf Anfrage.

6 Tage

Grafen, Gräfen, Gutsverwalter

Warendorf



Von Gräfen umgebene Burgen, verwunschene Ruinen, malerische Burgtore.

Genießen Sie die stille Parklandschaft des Münsterlandes auf dem Ostkurs der 100 Schlösser Route. Am besten lassen sich die Eigenheiten der alten Kulturlandschaft, stille Landstriche und verträumte Hügel mit dem Rad erkunden.

In 5 Tagesetappen geht es ohne Eile bis an den Rand der Soester Börde. Sie übernachten in gemütlichen Gasthäusern und gepflegten Hotels. Start und Ziel ist Warendorf.

Gerne beraten wir Sie hinsichtlich Mieträdern, Gepäcktransfer oder der Übernachtung im Einzelzimmer.

Leistungen:

5 x ÜF, Bettensteuer Münster, Info- und Kartenmaterial

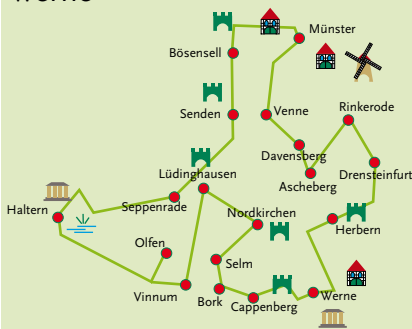
Programmdauer: 6 Tage / 5 Übernachtungen
Länge der Tour: ca. 250 km
Teilnehmerzahl: ab 2 Personen
Preis pro Person: 329 € im DZ

Anbieter: Stadt Warendorf
 Tourist-Information
 Emstraße 4
 48231 Warendorf
Telefon: 0 25 81 / 54 54 54
Fax: 0 25 81 / 54 54 11
Internet: www.warendorf.de
E-Mail: tourismus@warendorf.de

6 Tage

Burgen und Schlösser zwischen Lippe und Stever

Werne



Diese 6-tägige Erlebnistour führt Sie zu den Höhepunkten des südlichen Münsterlandes. Hier drängen sich auf engstem Raum so viele Schlösser, Burgen und Herrensitze wie kaum an einer anderen Stelle. Sie werden 14 Anlagen höchst unterschiedlichen Charakters kennenlernen. Glanzpunkt fürstlicher Schlossbaukunst ist zweifelsohne Schloss Nordkirchen, das „Westfälische Versailles“. Weitere Glanzlichter sind Schloss Cappenberg, Burg Vischering, Burg Hülshoff und Haus Rüschnhaus, Geburtsstätte der Dichterin Annette von Droste Hülshoff. Ein Geheimtipp ist die historische Altstadt von Werne. Eine Zusatzübernachtung in Münster ist zu empfehlen.

Leistungen:

5 x ÜF, DU / WC, Kartenmaterial, Tourenbeschreibung, Gepäcktransfer, Gutschein Solebad Werne

Programmdauer: 6 Tage / 5 Übernachtungen
Länge der Tour: ca. 242 km
Teilnehmerzahl: ab 2 Personen
Preis pro Person: 379 € im DZ

Anbieter: Werne Marketing GmbH
 Markt 19
 59368 Werne
Telefon: 0 23 89 / 53 40 80
Fax: 0 23 89 / 53 70 99
Internet: www.werne.de
E-Mail: tourist-info@werne.de





Das Wohl der Radfahrer liegt uns in der Radregion Münsterland besonders am Herzen.



Darum sind bereits alle vier Münsterlandkreise (Borken, Coesfeld, Steinfurt und Warendorf) und 14 Kommunen (Ahlen, Bocholt, Coesfeld, Dülmen, Haltern am See, Heiden, Ibbenbüren, Lüdinghausen, Münster, Reken, Rhede, Schöppingen, Telgte, Velen) aus der Radregion Münsterland Mitglied in der Arbeitsgemeinschaft fußgänger- und fahrradfreundlicher Städte, Gemeinden und Kreise in Nordrhein-Westfalen e.V. (AGFS). Die AGFS verfolgt das Ziel, Städte und Regionen im Bereich der Nahmobilität, der Nahversorgung und der Naherholung attraktiver zu machen.

Aber auch beim ADFC-Fahrradklima-Test 2016 liegt die Radregion Münsterland ganz weit vorne. Gleich drei Städte stehen an erster Stelle in der Rangfolge und wurden als fahrradfreundliche Städte ausgezeichnet. Münster ist Sieger bei der Stadtgrößengruppe mit mehr als 200.000 Einwohnern, Bocholt bei der Stadtgrößengruppe zwischen 50.000–100.000 Einwohnern und Reken bei der Stadtgrößengruppe mit weniger als 50.000 Einwohnern.

Auf dem Radnetz Deutschland durchs Münsterland

Wer per Rad in Deutschland von A nach B reisen will, kann das bald einfacher: im Radnetz Deutschland. Dabei handelt es sich um ein nationales Netz von 12 überregionalen Radrouten. Dabei geht es jedoch keineswegs darum, neue Wege einzurichten. Im Gegenteil: Das Radnetz Deutschland verknüpft die bereits vorhandenen, ausgewiesenen Radfernwege. Neu sind dann meist nur die Bezeichnungen für die Routen. Nordrhein-Westfalen ist das erste Bundesland, das sein Radnetz Deutschland komplett ausgeschildert hat. Als Radregion ist das Münsterland bei dieser Initiative natürlich gerne dabei, deutschlandweite Verbindungen für Radfahrer zu knüpfen. So führt die D-Route 3, die identisch mit dem **Europaradweg R1** (siehe Seite 21) ist, als West-Ost-Verbindung durch das Münsterland und die D-Route 7, auch



↑ ↑
Die D-Netz-Routen sind als Einschübe mit diesen Logos in die rot-weiße Beschilderung im Münsterland integriert.

Pilgerroute genannt, von Nord nach Süd. Und auch jenseits der deutschen Grenze geht es natürlich für Radfahrer weiter. Schließlich ist das Radnetz Deutschland wiederum ein Teil der europäischen EURO-Velo-Routen ...

Wir wünschen grenzenlos gute Fahrt!

Informationen zum Radnetz Deutschland:
www.radnetz-deutschland.de



Sterntouren



Die Rad-Planungskarte hilft Ihnen bei der Planung Ihrer Sterntour im Münsterland. Das Rad-Rundroutennetz mit seinen Nummern, die Länge der einzelnen Rundrouten sowie die wichtigsten Themenrouten sind in der Karte enthalten.

Sterntouren – vom Urlaubsort aus die ganze Region erfahren

Mit dem einzigartigen Rad-Rundroutennetz sind nicht nur Etappentouren durch das Münsterland möglich: Auch wenn Sie von einem zentralen Übernachtungsort einen bestimmten Teil des Münsterlandes erfahren wollen, ist das Rad-Rundroutennetz genau das Richtige. Denn von jedem der 70 Urlaubsorte lässt sich die Radregion **sternförmig** wunderbar erkunden. Auf den folgenden Seiten präsentieren wir Ihnen eine Vielzahl von Sterntouren, die in den unterschiedlichsten Orten starten. Mit Hilfe des Rad-Rundroutennetzes ist es zudem ein Leichtes, sich auch selbst Routen zusammenzustellen. Die Vorteile der Sterntouren: Sie kommen abends immer wieder zum Ausgangsort zurück und Ihr

Gepäck kann somit stets in der Unterkunft bleiben – das macht den Urlaub besonders entspannt.

Sterntouren sind außerdem ideal für Gäste, die eine bestimmte Teilregion ganz ausführlich erkunden wollen. Um an einem Tag eine möglichst weite Strecke zurücklegen zu können, empfehlen wir Ihnen die Fahrt mit dem Fietsenbus oder der Bahn: Lassen Sie sich und Ihr Fahrrad morgens bequem zu dem gewünschten Startort Ihrer Tour bringen und radeln Sie von dort aus zur Unterkunft zurück.

Kombinieren Sie mehrere Rundrouten zu einer großen Rundroute oder kombinieren

Sie Teilstrecken bekannter Themenrouten und fahren über das Rundroutennetz zurück zur Unterkunft – die Möglichkeiten im Münsterland sind unbegrenzt.

Und wenn Sie einen Tipp benötigen: Unter www.radregion-muensterland.de haben wir ein paar Tourentipps auf dem Rundroutennetz für Sie zusammengestellt.

Unter www.tourenplaner-muensterland.de können Sie sich über die Tourensuche durch die Auswahl von Suchbegriffen und die Eingabe der von Ihnen favorisierten Streckenlänge Tourenvorschläge anzeigen lassen.

Velo Culinaria Billerbeck



Aktiv sein und es sich dabei richtig gut gehen lassen, sich um nichts kümmern, kulinarische Köstlichkeiten und eine abwechslungsreiche Landschaft in typisch münsterländischen Orten genießen – das ist unsere neue „Velo Culinaria“ für den anspruchsvollen, aktiven Radler. Starten Sie Ihre ausgewählten Touren mit Blick auf das Wallfahrtsstädtchen Billerbeck vom bekannten Tagungs- und Wellnesshotel Weißenburg aus. Die erste Tagesetappe am Freitag ist 40 km lang, am Samstag radeln Sie sportliche 70 km und am Sonntag ca. 20 km, Verlängerung möglich. Wir haben für Sie weitestgehend idyllische „Pädkenwege“ ausgesucht, die unsere besten Lokalitäten miteinander verbinden. Entdecken Sie unterwegs erhabene Burgen und Schlösser und erfahren mehr über unsere westfälische Lebensart. Die Velo Culinaria ist ausschließlich von Freitag – Sonntag buchbar.

Leistungen: 2 ÜF im renommierten Hotel Restaurant Weißenburg, kostenlose Nutzung Spa- und Wellnessbereich, Willkommensgetränk, 3-Gänge-Menü, Kaffeetafel, Vespertüte, Mittagsmahlzeit, Präsent, Karte, 4-Gang-Gourmetmenü in der Domschenke

Programmdauer: 3 Tage / 2 Nächte
Länge der Tour: 40 / 70 / 20 km
Teilnehmerzahl: ab 4 Personen
Preis pro Person: 279 € im DZ, 299 € im EZ

Anbieter: Tourist-Information Stadt Billerbeck
Markt 1
48727 Billerbeck
Telefon: 0 25 43 / 73 73
Fax: 0 25 43 / 73 50
Internet: www.velo-culinaria.de
E-Mail: touristik@billerbeck.de

3 Tage

Gärtner, Grafen, Grenzgänger Borken



Ausgehend von Ihrem Hotel in der Kreisstadt Borken entdecken Sie an drei Tagen all das, was das Münsterland auszeichnet: gepflegte Gartenanlagen, großartige Schlösser und grenzenlose Gastfreundschaft.

Ihr Rundweg führt Sie am ersten Tag in den üppigen Staudengarten Picker. Geschichte und Geschichten begegnen Ihnen auf Ihrem Weg bei der Wasserburg Gemen oder dem Schloss Velen.

Am zweiten Tag geht's über die Grenze in den niederländischen Achterhoek. Die Schaugärten des Landguts Rosenhaege vereinen auf einer Fläche von 45.000 Quadratmetern verschiedenste Gartenkonzepte. Im grenzüberschreitenden Naturschutzgebiet Burlo-Vardingholter Venn/Wooldse Veen erleben Sie die ursprünglichste Landschaft im Westmünsterland.

Bei einer Führung durch das hochherrschaftliche Schloss Lembeck erhalten Sie am dritten Tag einen Einblick in das Adelsleben vergangener Tage. Der große Schlosspark verwandelt sich zur Rhododendronblüte in ein farbiges Blütenmeer.

Leistungen:

- 2 x ÜF in gepflegten Hotels im DZ/DU/WC
- Radkarte und Tourenbeschreibung
- Eintritt Staudengarten Picker
- Eintritt Landgut Rosenhaege
- Eintritt und Führung Schloss Lembeck

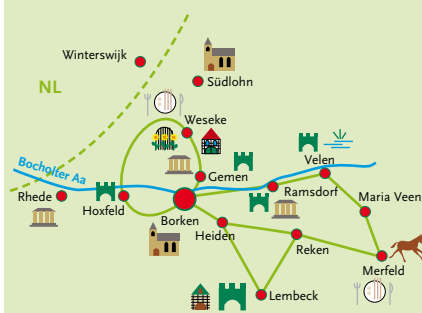
Programmdauer: 3 Tage / 2 Übernachtungen
Länge der Tour: 150 km (Abkürzungen möglich)
Teilnehmerzahl: ab 2 Personen
Preis pro Person: 139 € im DZ

Anbieter: Tourist-Info Borken
Neutor 5
46325 Borken
Telefon: 0 28 61 / 93 92 52 und 75 84
Fax: 0 28 61 / 939 62 252
Internet: www.borken.de
E-Mail: tourist-info@borken.de

3 Tage



Blütenrausch, „Mecker“- Ziegen und wilde Pferde Borken



Erleben Sie entspannte Tage in wunderbarer Landschaft. Entdecken Sie die bunte Welt der Blumen und Pflanzen in traumhaften Gärten, besuchen Sie ein Märchenschloss und eine Ziegenkäserei, denn Liebe geht bekanntlich durch den Magen und lassen Sie sich faszinieren von dem letzten Wildpferdereservat Europas im Merfelder Bruch. Die Herde ungezähmter Wildpferde ist einfach unbeschreiblich.

Leistungen:

Willkommenstrunk, 2 x Ü / F, Radwanderbegleitung am 3. Tag, Kaffee und Kuchen, Eintritt und Führung Staudengarten, Schlossführung, Führung Ziegenkäserei mit Kostproben, Eintritt Wildpferdebahn, Führung durch die Wildpferdebahn, Picknick im Freien.
(auch ohne Radwanderbegleiter, mit Kartenmaterial buchbar)

Programmdauer: 3 Tage / 2 Übernachtungen
Länge der Tour: ca. 130 km
Teilnehmerzahl: ab 10 Personen, kleinere Gruppen auf Anfrage
Preis pro Person: 174 € im DZ
38 € EZ-Zuschlag

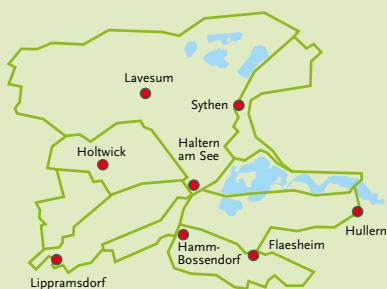
Anbieter: Tourist-Info Borken
Neutor 5
46325 Borken
Telefon: 0 28 61 / 9 39-252 oder 75 84
Fax: 0 28 61 / 939 62 252
Internet: www.borken.de
E-Mail: tourist-info@borken.de

2 Tage



Sterntouren

3 Tage

Römer, Radler, Sand und Seen
Haltern am See

Herzlich Willkommen zu abwechslungsreichen Radtouren rund um Haltern am See. Sechs individuell kombinierbare Sterntourvorschläge von 18 – 81 km laden Sie ein, römische Geschichte, reizvolle Naturlandschaften und die schöne Seenlandschaft kennen zu lernen. Traditionelle Dorfidylle neben weißen Stränden, kulinarische Genüsse oder faszinierende Flora und Fauna – hier wird es nie langweilig.

Nebenbei erwarten Sie eine attraktive Innenstadt mit dem beliebten Marktplatz als Treffpunkt von Einwohnern und Gästen sowie viele traditionelle Feste im Jahreslauf.

- H1 – 81 km: Grenzen und Geschichte
- H2 – 44 km: Lebendige Natur – Wasser, Wald und Wiesen
- H3 – 18 km: Römerwege und Römerfunde
- H4 – 21 km: Bauernland und Lippeauen
- H5 – 21 km: Hügelland und Wasserwege
- H6 – 18 km: Sand und Seen

Leistungen:

2 Übernachtungen im Doppelzimmer mit Frühstück,
2 Tage Mietrad, 1 x Begrüßungsgetränk,
1 x „Rathaus-Teller“, 1 x Eintritt LWL-Römermuseum,
1 x Kartenmaterial/Stadtplan

Programmdauer: 3 Tage / 2 Übernachtungen
Termin: März – Oktober
Länge der Tour: 18 – 81 km
Teilnehmerzahl: ab 2 Personen
Preis pro Person: 169 € im DZ
189 € im DZ im Wellnesshotel

Anbieter: Stadtagentur/Tourist-Information
Markt 1
45721 Haltern am See
Telefon: 0 23 64 / 9 33-365 oder -366
Fax: 0 23 64 / 9 33-364
Internet: www.haltern-am-see.de
E-Mail: stadtagentur@haltern.de



3 Tage

Landfahrer –
Acht Pättkestouren erkunden
Nordkirchen

Auf den Spuren von
Burgen und Schlössern
-2-

Spazierfahrt zur
Nachbarstadt
Lüdinghausen
-7-

Besuch im
Rosengarten
-8-


Entdeckungstour
entlang der Steverauen
-3-

Ausflug durch
die Davert
-6-

Entdecken Sie die
Schlossgemeinde
Nordkirchen
-1-

Radeln auf der
Schlosserachse
-5-

Wald- und Wiesentour
-4-



Schloss, Dorf und Natur gehen in Nordkirchen eine wunderbare Verbindung ein. Auf gut ausgeschilderten Radwegen, oder, wie der Westfale sagt, auf Pättkes, fahren Sie herrlich leicht an üppigen Feldern und Wiesen, verwunschenen Gärten, historischen Wasserschlössern und Burgen vorbei. Acht individuelle Entdeckungstouren eignen sich ideal für Tagesausflüge durch das Münsterländer Flachland. Ihren ereignisreichen Tag können Sie in Nordkirchen ausklingen lassen, zum Beispiel bei einem westfälischen Abendessen mit Pumpernickel, Mettwurstchen, Schinken und Bier.

Leistungen:

2 x Übernachtung im DZ inkl. Frühstück,
Kartenmaterial, Lunchpaket

Zusatzleistungen:

Zum Beispiel Radbegleitung oder Schloss- und Parkführung gerne auf Anfrage.

Programmdauer: 3 Tage / 2 Übernachtungen
(auch Verlängerungen/
Tagestouren buchbar)
Länge der Tour: 23 – 50 km
Teilnehmerzahl: ab 2 Personen
Preis pro Person: 139 € im DZ

Anbieter: Tourist Information Nordkirchen
Schloßstr. 11
59394 Nordkirchen
Telefon: 0 25 96 / 91 75 00
Fax: 0 25 96 / 91 71 39
Internet: www.nordkirchen.de
E-Mail: tourismus@nordkirchen.de

3 Tage

Schlösser, Seen und
wilde Pferde

4 Tage

Reken

**Die Vielfalt des westlichen
Münsterlandes erleben!**

Die Radtouren führen Sie durch den Naturpark Hohe Mark. Ausblicke über flaches Land, Touren durch leicht hügelige Wälder, Fahrten entlang des Halterner Stausees und der Besuch der einzigartigen Wildpferde im Merfelder Bruch sind gute Gründe, das Münsterland mit dem Rad zu erkunden. Verbunden mit kulturhistorischen Sehenswürdigkeiten, wie beispielsweise den hier typischen Burgen und Schlössern, erleben Sie die große Vielfalt des Münsterlandes.

Leistungen:

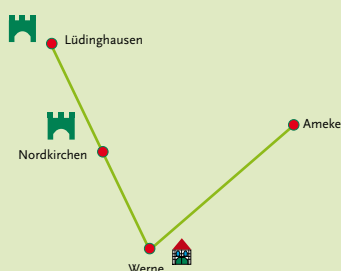
2 oder 3 x ÜF im DZ/DU/WC,
Radwanderkarte mit Routenvorschlägen

Programmdauer: 3 Tage / 2 Übernachtungen oder
4 Tage / 3 Übernachtungen
Länge der Tour: bei 2 Ü: 170 km
bei 3 Ü: 210 km
Teilnehmerzahl: ab 2 Personen
Preis pro Person: 95 € bei 2 Übernachtungen im DZ
139 € bei 3 Übernachtungen im DZ

Anbieter: Tourist-Info Reken
Kirchstraße 14
48734 Reken
Telefon: 0 28 64 / 9 44-0 35
Fax: 0 28 64 / 9 44-2 99
Internet: www.reken.de
E-Mail: tourist-info@reken.de

Drei Tage rund um Werne radeln

Werne



Unsere Routen führen Sie in das reizvolle Münsterland mit seinen schönen Wasserschlössern, Burgen und den typischen Bauernhöfen. Von Ihrer Unterkunft in Werne radeln Sie täglich zwischen 25 bis maximal 55 Kilometern zu unterschiedlichen Sehenswürdigkeiten der Umgebung.

Ihr Standort ist das malerische Werne an der Lippe mit seinem historischen Stadtkern. Entdecken Sie die idyllischen Gassen sowie das mittelalterliche Rathaus mit Marktplatz. Die neu gestaltete Fußgängerzone oder auch das Gradierwerk mit seinem maritimen Klima laden zum Verweilen ein.

Leistungen:

2 x ÜF, DU/WC, Kartenmaterial, Tourenbeschreibungen, Gutschein Solebad Werne

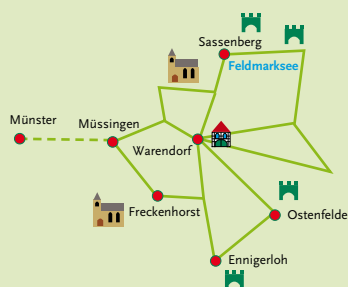
Programmdauer: 3 Tage / 2 Übernachtungen
Länge der Tour: 115 km
Teilnehmerzahl: ab 2 Personen
Preis pro Person: 119 € DZ/Hotel

Anbieter: Werne Marketing GmbH
 Markt 19
 59368 Werne
Telefon: 0 23 89 / 53 40 80
Fax: 0 23 89 / 53 70 99
Internet: www.werne.de
E-Mail: tourist-info@werne.de

3 Tage

Facettenreiches Warendorf

Warendorf



Lebendig und facettenreich empfängt Sie die Kreisstadt Warendorf und bietet Ihnen einen hervorragenden Ausgangspunkt für Fahrradtouren durch die Münsterländer Parklandschaft.

Es erwarten Sie gut ausgeschilderte Rundwege in abwechslungsreicher Natur und zahlreiche Sehenswürdigkeiten am Wegesrand.

Wir haben verschiedene Tourenvorschläge für Sie ausgearbeitet.

Bei einem gemütlichen Spaziergang durch die verwinkelten Gassen können Sie den Charme und die Gastlichkeit der historischen Altstadt Warendorfs genießen.

Gerne beraten wir Sie hinsichtlich der Verlängerung Ihres Aufenthaltes, der Übernachtung im Einzelzimmer oder Mietfahrrädern.

Leistungen:

2 Ü/F in gebuchter Kategorie, Infopakete mit Fahrradkarte und Routenvorschlägen, Teilnahme an der Führung durch Altstadt und NRW Landgestüt (Sa, So und Feiertag, April–Oktober)

Programmdauer: 3 Tage / 2 Übernachtungen
Länge der Tour: 30 – 60 km am Tag
Teilnehmerzahl: ab 2 Personen
Preis pro Person: 139 € im DZ Mittelklassehotel
 169 € im DZ Komforthotel

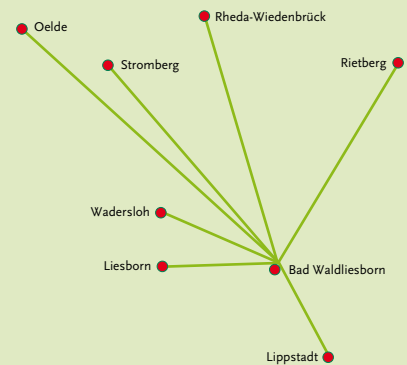
Anbieter: Stadt Warendorf
 Tourist-Information
 Emsstraße 4
 48231 Warendorf
Telefon: 0 25 81 / 54 54 54
Fax: 0 25 81 / 54 54 11
Internet: www.warendorf.de
E-Mail: tourismus@warendorf.de

3 Tage



Stern Touren

4 Tage

„Verwöhn-Fit“-Pauschale
Bad Waldliesborn

Erradeln Sie die südöstliche Münsterländer Parklandschaft und entdecken Sie „Walibos gute Stube“ und einige urige Gasthöfe/Einkehrmöglichkeiten auf einer von 10 Touren unserer Radkarte. Abends entspannen Sie in der „Walibo Therme“ mit Saunabereich oder lassen sich in einem unserer Restaurants mit typisch Westfälischen Köstlichkeiten verwöhnen.

Leistungen:

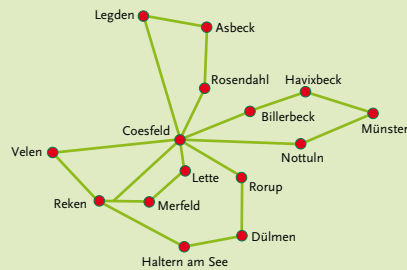
- 3 x Übernachtung mit Frühstück inklusive „Verwöhnplus“
- Freier und unbegrenzter Eintritt in die Badelandschaft der „Walibo Therme“
- Ermäßigung auf den Eintritt in die Sauna der „Walibo Therme“ (12,50 € anstatt regulär 19,20 €)
- Teilnahme am „Waliboer-Verwöhn-Nachmittag“ inklusive Waffeln, Kaffee, Musik und Tanz sowie Informationen über Bad Waldliesborn

- Umfangreiches Kartenmaterial
- 1 x „Wat Deftiges“, Westfälische Spezialitäten in einer typisch Westfälischen Gaststätte/Kotten

Programmdauer: 4 Tage/3 Übernachtungen**Länge der Tour:** individuell**Teilnehmerzahl:** ab 2 Personen**Preis pro Person:** 174 € im DZ

Anbieter: Touristik & Marketing GmbH
Quellenstraße 72
59556 Lippstadt-Bad Waldliesborn
Telefon: 0 29 41/94 88 0-0
Fax: 0 29 41/94 88 0-10
Internet: www.lippstadt-badwaldliesborn.de
E-Mail: info@lippstadt-badwaldliesborn.de

4 Tage

Coesfelder Sternfahrt –
Interessantes in jeder
Himmelsrichtung
Coesfeld

Ausgangspunkt Ihrer Ausflüge ist die Hansestadt Coesfeld. Von hier aus erkunden Sie die unvergleichliche Landschaft des Münsterlandes mit seinen stolzen Schlössern und Burgen, dem Halterner Stausee, dem Naturschutzgebiet Baumberge sowie der Stadt Münster. Bei der abendlichen Einkehr bietet Ihnen Coesfeld jede Menge Abwechslung ...

Leistungen:

3 x ÜF im guten Mittelklasse Hotel im Zentrum von Coesfeld,
Umfangreiches Karten- und Infomaterial

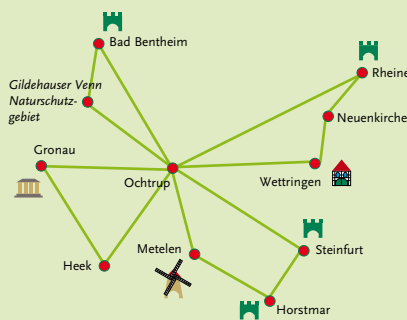
Extrakosten:

Leihräder, Brauereiführung etc. möglich

Programmdauer: 4 Tage / 3 Übernachtungen**Länge der Tour:** ca. 250 km**Teilnehmerzahl:** ab 2 Personen**Preis pro Person:** 174,90 € im DZ
219 € im EZ

Anbieter: Tourist-Info Coesfeld
Markt 8
48653 Coesfeld
Telefon: 0 25 41/9 39 10 17
Fax: 0 25 41/9 39 75 12
Internet: www.coesfeld.de
E-Mail: info@coesfeld.de

5 Tage

Ochtrup Fietsen Touren
Ochtrup

Radfahren nach Herzenslust 5 Tage von Ochtrup aus auf idyllischen Radrouten durch das nordwestliche Münsterland und das Grafschafter Land. Entdecken und erleben Sie die malerisch-münsterländische Parklandschaft, Sehenswürdigkeiten und Gastronomie.

1. Tag: Ochtrup entdecken und erleben! Stadtzentrum, Töpfereimuseum, Bergwindmühle, Designer Outlet Ochtrup
2. Tag: Gronau – Heek-Nienborg – Ochtrup; rock'n'popmuseum, Burgmannshof, Klanggarten
3. Tag: Metelen – Horstmar – Steinfurt – Ochtrup; Stiftskirche, Burgmannshöfe, Schloss, Bagno, Kreislehgarten
4. Tag: Wettringen – Neuenkirchen – Rheine – Ochtrup; Offlumer See, Kloster Bentlage, Naturzoo Rheine
5. Tag: Gildehauser Venn – Bad Bentheim – Ochtrup; Naturschutzgebiet, Burg Bentheim, Parklandschaft

Leistungen:

4 x ÜF DZ, 4 x Abendessen, 4 Lunchpakete, Karten

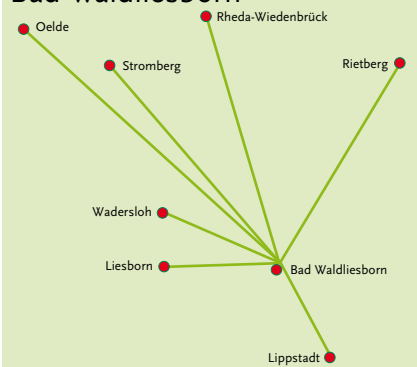
Programmdauer: 5 Tage / 4 Übernachtungen**Länge der Tour:** 210 km**Teilnehmerzahl:** ab 2 Personen**Preis pro Person:** 265 € im DZ

Anbieter: Tourist Info Ochtrup
Veranstaltungs- und Werbegemeinschaft Ochtrup e.V.
Töpferstraße 2
48607 Ochtrup
Telefon: 0 25 53/9 81 80
Fax: 0 25 53/9 81 81
Internet: www.tourist-info-ochtrup.de
E-Mail: email@tourist-info-ochtrup.de



„Verwöhn-Fit“-Pauschale: 6 Tage – 5 Touren

Bad Waldliesborn



Von Lippstadt-Badwaldliesborn aus erradeln Sie je nach Lust, Laune und Fitnessgrad 5 von 10 möglichen Touren unserer Radkarte durch die Münsterländer Parklandschaft oder Sie erkunden anhand der neuen Radkarte mit Knotenpunktsystem die Umgebung. Auf allen Touren finden Sie zahlreiche Sehenswürdigkeiten und Einkehrmöglichkeiten in urigen Gaststätten und Kotten. Ehemalige Landesgartenschauen wie Rietberg, Kapellen, Ruinen, Stifte oder die renaturierten Lippeauen laden ein, am Wegesrand entdeckt zu werden. Für die gesamte Dauer Ihres Aufenthaltes haben Sie freien und unbegrenzten Eintritt in die Badelandschaft unseres Thermalsolebades „Walibo Therapie“ mit über 1250 m² Wasserfläche. Halbpension und Wellness-Angebot können auf Wunsch hinzu gebucht werden. Beispielrouten aus des Karte:

- Römer-Lippe-Route (2 Teilstrecken) – 18 + 25 km
- Rund um Lippstadt – 54 km
- Rund um Bad Waldliesborn – 19 km
- Kirchen und Kapellen – 27 km
- Schlösser und Burgruinen – 46 km
- Natur – 47 km

Leistungen:

- 6 x Übernachtung mit Frühstück inklusive „Verwöhnplus“
- Freier und unbegrenzter Eintritt in die Badelandschaft der „Walibo Therapie“ mit 1250 m² Wasserfläche, verteilt auf 2 Außen- und 3 Innenbecken
- Ermäßigung auf den Eintritt in die Sauna der „Walibo Therapie“ (12,50 € anstatt regulär 19,20 €)
- Teilnahme am „Waliboer-Verwöhn-Nachmittag“ inklusive Waffeln, Kaffee, Musik und Tanz sowie Informationen über Bad Waldliesborn. Für Sie sind darüber hinaus alle weiteren Getränke all inclusive
- Kostenfreies WLAN im Haus des Gastes
- Umfangreiches Kartenmaterial mit ausgearbeiteten Rad-Touren

- 1 x „Wat Deftiges“, Westfälische Spezialitäten in einer typisch Westfälischen Gaststätte/Kotten
- Verzehrgutschein für „Walibos gute Stube“.

Programmdauer: 7 Tage / 6 Übernachtungen
Länge der Tour: individuell
Termine: ganzjährig
Teilnehmerzahl: ab zwei Personen
Preis pro Person: 319 € im DZ

Anbieter: Touristik & Marketing GmbH
 Quellenstraße 72
 59556 Lippstadt-Bad Waldliesborn
 0 29 41 / 94 88 0-0
Telefon: 0 29 41 / 94 88 0-10
Fax: www.lippstadt-badwaldliesborn.de
Internet: info@lippstadt-badwaldliesborn.de
E-Mail:



7 Tage

In guter Nachbarschaft Südlohn-Oeding



Südlohn-Oeding! In guter Nachbarschaft mit dem Land der Fietze; direkt an der holländischen Grenze! Der ideale Ausgangsort für Ihre Stern Touren z. B. ins charmante Grenzstädtchen Winterswijk, zur Bücherstadt Bredevoort oder ins westliche Münsterland zur Flamingokolonie in Zwilbrock, in die Glockenstadt Gescher u. v. m. Erleben Sie Natur, Kultur und grenzenlose Vielfalt, individuell für Sie zusammengestellt.

Leistungen:

- 2 – 6 x Übernachtungen/HP, Kartenmaterial, Begrüßungstrunk, Eintritte je nach Auswahl der Tagestouren: z. B. Pralinenmanufaktur Turmhaus inkl. Praline, Menke Mühle, Käserei mit Kostproben, Glockenmuseum, Biologische Station Zwilbrock (weitere Leistungen und Unterbringung in Ferienwohnung auf Anfrage)

Programmdauer: 3 – 7 Tage
Länge der Tour: 40 – 60 km
Teilnehmerzahl: ab 2 Personen
Preis pro Person: 135 € ab 6 Pers. im DZ (3Tage)
 316 € ab 6 Pers. im DZ (7 Tage)
 140 € ab 2 Pers. im DZ (3 Tage)
 321 € ab 2 Pers. im DZ (7 Tage)

Anbieter: Touristinfo Südlohn
 SOMIT e.V.
 Burgring 29
 46354 Südlohn
 0 28 62 / 41 76 26
Telefon: 0 28 62 / 41 80 15
Fax: www.suedlohn.de
Internet: touristinfo@suedlohn.de
E-Mail:

variabel



Tagestouren



Die **Rad-Planungskarte** hilft Ihnen bei der Planung Ihrer Tagestour im Münsterland.

Das Rundroutennetz ist mit seinen über 200 Rundrouten sowie den Längenangaben zu den einzelnen Rundrouten enthalten.

Tagestouren selbst gemacht mit dem praktischen Rundroutennetz

Für Alle, die gerne auf eine ausgearbeitete Rad-Tagestour zurückgreifen, haben wir auf den folgenden Seiten ein paar passende Ideen bereit gestellt. Viel Spaß beim Stöbern!

Wer sich an das Rundroutennetz hält, kommt garantiert nicht vom Weg ab, denn mehr als 3.000 Zielwegweiser und weitere 15.000 Zwischenwegweiser garantieren lückenlose Orientierung. Das Rundrouten-System ermöglicht eine einfache Planung von Tagestouren: Wer stets der ausgeschilderten Rundroutennummer folgt, kommt ganz bestimmt am Startort seiner Tour wieder an – so kann man unterwegs sogar auf Kartenmaterial verzichten, wenn man sich gut vorbereitet hat. Mit Hilfe des Rundrouten-Systems kann man sich auch ganz einfach seine individuelle Tour zusammenstellen: Sie treten schnell in die Pedale? Dann möchten Sie vielleicht mehr als nur eine Rundroute an einem Tag umrunden und verknüpfen ganz einfach mehrere aneinander anschließende Rundrouten. Sie lieben es eher gemütlich? Dann fahren Sie nur eine Rundroute. Auch unsere vielseitigen Themenrouten

orientieren sich am Rundroutennetz. Das gibt Ihnen die Möglichkeit, auch abseits der Route spannende Ecken zu entdecken. Wer richtig lange Strecken überbrücken will, kann zwischendurch auch Teilstrecken mit dem sogenannten Fietsenbus – einem Linienebus mit Fahrradanhänger – oder der Bahn zurücklegen. Ihrer Kreativität sind natürlich keine Grenzen gesetzt.

Und wenn Sie einen Tipp benötigen:

Unter www.radregion-muensterland.de haben wir ein paar Tourentipps auf dem Rundroutennetz für Sie zusammengestellt. Unter www.tourenplaner-muensterland.de können Sie sich über die Tourensuche durch die Auswahl von Suchbegriffen und die Eingabe der von Ihnen favorisierten Streckenlänge Tourenvorschläge anzeigen lassen.

Ahlen entdecken – Zu Fuß und mit dem Rad

Ahlen



Lernen Sie die attraktive Innenstadt mit historischem Stadtkern bei unseren abwechslungsreichen Stadtführungen kennen. Im Anschluss können Sie die 30 km lange LiteRadTour, eine literarische Radtour erleben. Der Rundkurs führt Sie an insgesamt sechs WortOrt-Stationen entlang, die mit Schautafeln an Dichter und Dichterrinnen erinnern, die in Ahlen geboren sind oder eine Zeit in Ahlen gelebt haben. Tauchen Sie während der LiteRadTour in eine versunkene und vergessene Welt und lassen Sie sich in der herrlichen Parklandschaft zum Lesen verführen.

Leistungen:

Themenbezogene Stadtführung, Informationsmaterial zur Stadt Ahlen, Kartenmaterial zur Radtour, auf Wunsch Organisation von Mittagessen/ Kaffetrinken

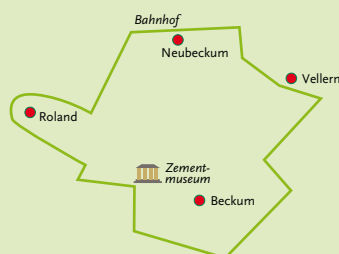
Programmdauer: 1 Tag
Länge der Tour: ca. 30 km
Teilnehmerzahl: ab 4 Personen
Preis pro Person: 10 €

Anbieter: WFG Ahlen mbH
Beckumer Straße 34
59229 Ahlen
Telefon: 0 23 82 / 964-300
Fax: 0 23 82 / 964-310
Internet: www.wfg-ahlen.de
E-Mail: wfg-tourismus@stadt.ahlen.de



Zementroute Beckum

Beckum



Die Zementroute Beckum führt Sie auf 27 km entlang aktiver und verlassener Stätten der Industriekultur hin zu den Landschaftsoasen, die sich wie eine Perlenkette durch das Zementrevier Beckum ziehen. 14 Stationen informieren über die industrielle Entwicklung und landschaftliche Besonderheiten. Aussichtspunkte gewähren außergewöhnliche Einblicke in die vielfältige Natur und zeigen das Panorama des Zementreviers. Attraktive Rastplätze laden zum Verweilen ein. Die Zementroute Beckum bietet für Radler jeden Alters ein atemberaubendes Tourerlebnis.

Leistungen:

Geführte Radtour, auf Wunsch Besuch des Zementmuseums und/oder des Stadtmuseums

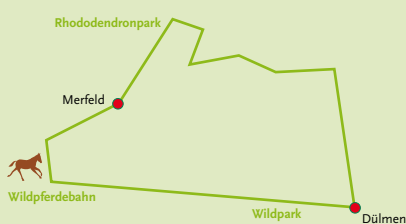
Programmdauer: Ca. 6 Stunden
Länge der Tour: 27 km
Teilnehmerzahl: ab 8 Personen
Preis pro Person: 9 €

Anbieter: Stadt Beckum
Stadtmarketing
Weststraße 46
59269 Beckum
Telefon: 0 25 21 / 29 172
Fax: 0 25 21 / 29 55 172
Internet: www.beckum.de
E-Mail: stadtmarketing@beckum.de



Drahtesel und Wildpferde

Dülmen



Am Vormittag begrüßt Sie Ihr fachkundiger Reiseleiter zu einer erlebnisreichen Radtour. Gemeinsam fahren Sie durch den malerischen Wildpark, wo Sie mit etwas Glück Rot- und Damwild beobachten können. Weiter geht es durch die traumhafte Naturlandschaft zur einzig erhaltenen Wildpferdebahn Europas. Bei einer spannenden Führung erfahren Sie Wissenswertes über die rund 400 Wildpferde des Merfelder Bruchs. Anschließend stärken Sie sich in Merfeld bei einem leckeren Grillessen. Besonders sehenswert ist auf der Rückfahrt der Rhododendronpark in Welte, der sich im Frühjahr in ein märchenhaftes, farbig leuchtendes Blütenmeer verwandelt.

Leistungen:

Ganztägige Begleitung durch einen Reiseleiter, Grillgericht, Eintritt in die Wildpferdebahn und sachkundige Führung

Wunschleistung gegen Aufpreis: Mietrad

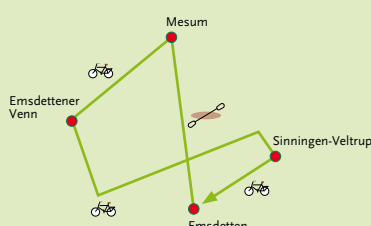
Programmdauer: 1 Tag
Termine: April–Oktober
Länge der Tour: ca. 40 km
Teilnehmerzahl: ab 10 Personen
Preis pro Person: 29 €

Anbieter: Dülmen Marketing e.V.
Lüdinghauser Str. 1 a
48249 Dülmen
Telefon: 0 25 94 / 1 23 45
Fax: 0 25 94 / 1 23 46
Internet: www.duelmen-marketing.de
E-Mail: duelmen-marketing@duelmen.de



Paddel-und-Pedale-Tour

Emsdetten



Genau der richtige Tagestrip für Aktive. Starten Sie zunächst zu einer unserer ausgearbeiteten Touren auf den „Münsterländer Pättkes“ – auf Wunsch ist auch eine geführte Radtour mit einem Begleiter möglich. Nach einem ausgiebigen Mittagsimbiss sind Sie gestärkt für die dann folgende „Paddeltour“ in hochwertigen Canadiern auf der wunderschönen Ems. Gerne vermitteln wir Ihnen auch Übernachtungsmöglichkeiten, die Ihren Vorstellungen entsprechen.

Leistungen:

Leihfahrrad, ausgearbeitete Fahrradrouten, Mittagessen, Halbtages-Erlebnis-Kanutour, Radtransfer

Programmdauer: 1 Tag / 6 – 8 Stunden
Länge der Tour: 3–3,5 Std. Emstour = 13,5 km; mind. 1 Std. Radtour = 10 km
Teilnehmerzahl: ab 2 Personen
Preis pro Person: 63 €

Anbieter: Verkehrsverein Emsdetten e. V.
Friedrichstraße 2
48282 Emsdetten
Telefon: 0 25 72 / 93 07-0
Fax: 0 25 72 / 93 07-50
Internet: www.vvemsdetten.de
E-Mail: info@vvemsdetten.de

Tagestouren

Ennigerloher Zementroute + Knüppelkönig

Ennigerloh



Die Ennigerloher Zementroute umfasst ca. 22,5 km und führt vorbei an sehenswerten Wahrzeichen der Zementindustrie. Nach dieser ausgedehnten Fahrradtour durch die Ennigerloher Parklandschaft bietet sich als Höhepunkt des Ausfluges der neu aufgelegte Knüppelkönig an. Im Rahmen dieses Wettbewerbs wird versucht die Vogelfigur mit Holzknüppeln abzuwerfen. Den passenden Rahmen für den traditionsreichen Wettbewerb bietet Rößmann's Schmandpott. Auf dem Hof wird der Knüppelkönig gekürt und der Abend kann mit einem Grillbuffet abgerundet werden.

Leistungen:
Geführte Radtour und Knüppelkönig inkl. Grillbuffet

Programmdauer: 5–6 Stunden
Termine: April–Oktober
Länge der Tour: ca. 25 km
Teilnehmerzahl: 10–20 Personen
Preis pro Person: 30 €

Anbieter: Stadt Ennigerloh
Stadtmarketing
Marktplatz 1
59320 Ennigerloh
Telefon: 0 25 24 / 28-30 01
Fax: 0 25 24 / 28-54 00
Internet: stadtmarketing@ennigerloh.de
E-Mail: www.ennigerloh-erleben.de



Den Bibern auf der Spur

Ostbevern



* kurze Erläuterung durch den Routenbegleiter

Dem Wappentier der Gemeinde Ostbevern getreu, folgt man hier dem Biber. Die schönsten Radwege in einer bäuerlich geprägten Region abseits vom Verkehrslärm präsentieren sich von ihrer schönsten Seite. Wissenswertes und Geheimtipps am Wegesrand gibt es vom Routenbegleiter aus erster Hand.

Leistungen:
Betreuung durch einen ortskundigen Gästeführer, Biberroutenbroschüre

Extras:
Grillpicknick oder Kaffeepicknick gegen Aufpreis

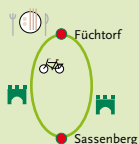
Programmdauer: individuell 4–6 Stunden
Länge der Tour: 40 km
Teilnehmerzahl: ab 10 Personen
Preis pro Person: 9 €

Anbieter: Ostbevern Touristik e.V.
Hauptstr. 43
48346 Ostbevern
Telefon: 0 25 32 / 4 31 03 50
Fax: 0 25 32 / 82 46
Internet: www.ostbevern-touristik.de
E-Mail: info@ostbevern-touristik.de



Die Spargelkönigin bittet zu Tisch

Sassenberg



Genießen Sie einen Tag im Spargeldorf Füchtorf. Freuen Sie sich auf ein frisch zubereitetes Spargelessen und die Besichtigung eines Spargelhofes (mit Einkaufsmöglichkeit). Schauen Sie den Spargelstechern über die Schulter oder versuchen Sie es selbst einmal. Vielleicht begegnen Sie dabei sogar der amtierenden Spargelkönigin. Den Abschluss Ihrer Tour genießen Sie bei Kaffee und Kuchen in einem gemütlichen Sassenberger Café.

Leistungen:
Spargelessen, Kaffee und Kuchen, Radmiete, Kartenmaterial, Spargelhofbesichtigung

Programmdauer: 1 Tag
Termine: Ende April – Mitte Juni
Länge der Tour: 28 km
Teilnehmerzahl: 4 – 20 Personen
Preis pro Person: 40 €

Anbieter: Verkehrsamt Sassenberg
Schürenstr. 17
48336 Sassenberg
Telefon: 0 25 83 / 3 09-30 30
Fax: 0 25 83 / 3 09-88 00
Internet: www.sassenberg.de
E-Mail: stadt@sassenberg.de

Freizeitpark Sommer-RODELBAHN

Sommerliche Schlittenfahrten und märchenhafte Attraktionen für Zwerge, Prinzessinnen und die ganze Familie

Freizeitpark Sommerrodelbahn · Münsterstr. 265 · 49479 Ibbenbüren · Telefon: +49 (0) 54 51 / 32 26
Öffnungszeiten und weitere Infos unter www.sommerrodelbahn.de



Der Ausflug mit dem „Blubb“: die iglo Tour

Wollten Sie schon immer wissen, wo das Gemüse herkommt, das Sie tiefgefroren im Supermarkt kaufen? Auf unserer iglo Tour entdecken Sie die Wurzeln.

Gemüse soweit das Auge reicht: Von Reken aus starten Sie direkt in die iglo Felder. Zahlreiche Feldwege durchkreuzen das grüne Meer aus den unterschiedlichsten Gemüsesorten – ein Genuss für alle Sinne. Unterwegs lädt Sie ein Bauernhofcafé zur Einkehr ein. Duftende iglo Kräuterfelder säumen auf der Weiterfahrt nach Heiden Ihren Weg. Wer lieber Spinat beim Wachsen



zusieht, besucht eines der vielen iglo Gemüsesfelder rund um Lembeck. Dort können Sie auch das wunderschöne Schloss Lembeck besuchen und die Rhododendronblüte bewundern.

Genießen Sie auf einsamen Wirtschaftswegen die letzten Kilometer – bis Sie nach einem ereignisreichen und appetitanregenden Tag wieder in Reken ankommen.

Besichtigen Sie das iglo Werk in Reken zu folgenden Terminen:

- vom 07. Mai 2019 bis zum 28. August 2019 jeden Dienstag und Mittwoch (ausgenommen Mittwoch, den 29.05.2019)
- jeweils um 12:00 Uhr und 14:00 Uhr
- Schulklassen ausschließlich um 10:00 Uhr

Mit dem iglo Spinat-Express erkunden Sie das Werk und erfahren, wie Spinat und Co. verarbeitet werden. Eine geführte Bustour zu den iglo Feldern, eine Filmvorführung sowie Kostproben der iglo Produkte sind inklusive (Dauer ca. 2 Stunden).

iglo Werksbesichtigung – Preise:

Erwachsene 14,50 €, Kinder (6 – 16 Jahre) 5,50 €, Gruppen (ab 20 Pers.) 13,00 €/Person. Schulklassen 3,00 € je Schüler und Lehrer. Info und Anmeldung unter der Hotline: 0 25 71 / 94 93 92



Steckbrief iglo Tour:

Tagestour ca. 55 km

- Der Rundkurs verläuft nicht komplett auf dem Radwegenetz des Münsterlandes
- Kartentipp: Radwanderkarte Kreis Borken, Faltkarte im Maßstab 1:50.000, Preis 6,95 € zzgl. Versand
- Alles Wissenswerte zum Radwegenetz des Münsterlandes finden Sie auf den Seiten 6–7.



Unterkünfte

Urlaub fängt im Münsterland bereits bei der Planung an: Ob Sie nun entspannt auf dem Sofa in unseren Katalogen blättern oder durch unser Internetangebot stöbern, alle Wege führen in das Münsterland.

Sie haben Fragen zu den Unterkünften? Dann zögern Sie nicht und rufen Sie unser Tourismus-Center oder eine der unten aufgeführten Vermittlungsstellen an. Alle Mitarbeiter kennen sich im Münsterland bestens aus und vermitteln gerne Ihre Unterkunft für Sie. Auch bei allen Fragen rund um Ihren Kurzurlaub helfen wir Ihnen schnell und unkompliziert. Nutzen Sie unsere langjährige Erfahrung und rufen Sie uns einfach an.

Gerne vermitteln wir Ihnen für Ihren nächsten Urlaub eine Unterkunft über unser Online-Portal www.muensterland-tourismus.de. Dort finden Sie noch weitere Unterkunftsbetriebe. Einfach Unterkunft auswählen, schnell buchen und nach wenigen Minuten halten Sie die Bestätigung für Ihre Unterkunft in Händen.

Münsterland e. V., Airportallee 1, 48268 Greven
Tel. 0 25 71 / 94 93 92, Fax 0 25 71 / 94 93 99
touristik@muensterland.com
www.muensterland-tourismus.de

Unsere Öffnungszeiten:

März – Oktober: Mo – Fr 9:00 – 17:30 Uhr

November – Februar: Mo – Fr 9:00 – 17:00 Uhr

Beachten Sie bitte auch die Hinweise zur Broschüre auf Seite 71.

Weitere Vermittlungsstellen im Münsterland:





- **Ahaus Marketing und Touristik GmbH**
marketing@ahaus.de, ahaus.app
- **Ascheberg Marketing e. V.**
info@ascheberg-marketing.de,
www.ascheberg-touristinfo.de
- **Tourist-Info Borken**
tourist-info@borken.de, www.borken.de
- **Stadtmarketing Verein Coesfeld & Partner e. V.**
info@coesfeld.de, www.coesfeld.de
- **Dülmen Marketing e. V.**
duelmen-marketing@duelmen.de
www.duelmen-marketing.de
- **Stadtagentur Haltern am See**
stadtagentur@haltern.de,
www.haltern-am-see.de
- **Tourist-Information Ibbenbüren**
info@stadtmarketing-ibbenbueren.de,
www.stadtmarketing-ibbenbueren.de
- **Touristik Legden & Asbeck**
info@touristik-legden.de,
www.touristik-legden.de
- **Tourist-Information Lienen**
touristik@lienen.de, www.lienen.de
- **Lüdinghausen Marketing e. V.**
info@luedinghausen-marketing.de,
www.luedinghausen-tourismus.de
- **Münster Marketing**
tourismus@stadt-muenster.de,
www.tourismus.muenster.de
- **Tourist-Info Raesfeld im Naturparkhaus**
tourist-info@raesfeld.de, www.raesfeld.de
- **Rheine.Tourismus.Veranstaltungen e. V.**
info@rheine-tourismus.de,
www.rheine-tourismus.de
- **Steinfurt Marketing und Touristik e. V.**
info@steinfurt.de,
www.steinfurt-touristik.de
- **Tecklenburger Land Tourismus e. V.**
info@tecklenburger-land-tourismus.de,
www.tecklenburger-land-tourismus.de
- **Tourismus + Kultur Telgte**
tourismus@telgte.de, www.telgte.de
- **Stadt Warendorf – Tourist-Information**
tourismus@warendorf.de,
www.warendorf.de

Klassifizierung des DEHOGA

Hotels & Gasthöfe & Pensionen

★★★★★	Luxus
★★★★	First Class
★★★	Komfort
★★	Standard
★	Tourist
Ⓢ	superior: Diese Betriebe erreichen deutlich mehr Wertungspunkte als für ihre Kategorie erforderlich.

Klassifizierungs-Siegel:

-  Bett & Bike
-  DLG Gütezeichen Landurlaub
-  ServiceQualität in Deutschland
-  Qualitätsgastgeber Wanderbares Deutschland

Klassifizierung des DTV für Privatzimmer, Ferienwohnungen & Ferienhäuser:

In dieser Broschüre werden die Klassifizierungen des DTV mangels transparenter Darstellungsmöglichkeit nicht angegeben. Das heißt nicht, dass die Leistungen der dargestellten Unterkünfte eventuell nicht vom DTV klassifiziert wurden.

Ascheberg


**Hotel-Restaurant
Clemens-August**

Burgstraße 54
59387 Ascheberg
Tel. 0 25 93 / 60 40
info@hotel-clemens-august.de
www.hotel-clemens-august.de

★★★★S



Ahaus-Wüllen


**Hotel Hof zum
Ahaus**

Argentrestraße 10
48683 Ahaus-Wüllen
Tel. 0 25 61 / 98 05-0
Fax 0 25 61 / 98 05-23
info@hofzumahaus.de
www.hofzumahaus.de

Ahlen-Vorhelm


**Hotel-Restaurant
Witte**

Hauptstraße 32
59227 Ahlen-Vorhelm
Tel. 0 25 28 / 9 29 52 90
Fax 0 25 28 / 92 95 29 20
hotel-restaurant-witte@t-online.de
www.hotel-witte.de

★★★★



Beckum


**Hotel Restaurant
Alt Vellern**

Dorfstraße 21
59269 Beckum
Tel. 0 25 21 / 8 71 70
Fax 0 25 21 / 87 17 58
info@alt-vellern.de
www.alt-vellern.de

★★★★

Borken


**Hotel-Restaurant
Haus Waldesruh**

Dülmener Weg 278
46325 Borken
Tel. 0 28 61 / 9 40 00
Fax 0 28 61 / 94 00 94
buchung@haus-waldesruh.de
www.haus-waldesruh.de

★★★★

Coesfeld


**Hotel Brauhaus
Stephanus**

Overhagenweg 3-5
48653 Coesfeld
Tel. 0 25 41 / 10 00
info@hotel-brauhaus-stephanus.de
www.stephanus.eu

★★★★S

Gronau-Epe


**Hotel-Restaurant
Schepers**

Ahauser Straße 1
48599 Gronau-Epe
Tel. 0 25 65 / 9 33 20
Fax 0 25 65 / 9 33 25
Info@hotel-schepers.de
www.Hotel-Schepers.de

★★★★

Havixbeck


**Sandsteinhof
Kückmann**

Natrup 20
48329 Havixbeck
Tel. 0 25 07 / 26 90
Fax 0 25 07 / 57 06 07
info@sandsteinhof.de
www.sandsteinhof.de



Haltern am See


Hotel Haus Teltrop

Dorstener Straße 649
45721 Haltern am See
Tel. 0 23 60 / 9 99 20
Fax 0 23 60 / 99 92 16
info@haus-teltrop.de
www.haus-teltrop.de



Hörstel


**Akzenthotel
Saltenhof**

Kreimershoek 71
48477 Hörstel-Bevergern
Tel. 054 59 / 80 50 00
info@saltenhof.de
saltenhof.de

★★★★S



Unterkünfte

Horstmar



Hotel Restaurant Holskenbänd

Schulstraße 12–14
48612 Horstmar
Tel. 0 25 58 / 99 79 70
Fax 0 25 58 / 9 97 97 99
info@holskenbaend.de
www.holskenbaend.de

Legden



Landhotel Restaurant Hermannshöhe

Haulingort 30/B474,
48739 Legden
Tel. 2 56 69 30 00
Fax 25 66 93 00 60
info@landhotel-hermannshoehe.de
www.landhotel-hermannshoehe.de
★★★★S



Lienen



Altes Farmhaus

Zum Teich 1
49536 Lienen
Tel. 0 54 83 / 83 63
Fax 0 54 83 / 7 71 04
info@altes-farmhaus.de
www.altes-farmhaus.de



Lüdinghausen



Bauernhofpension/ Ferienhof Familie Löbbert

Leversum 19
59348 Lüdinghausen
Tel. 0 25 91 / 98 70 72
Fax 0 25 91 / 98 70 73
info@bauernhofpension-loebbert.de
www.bauernhofpension-loebbert.de



Lüdinghausen



Hotel zur Post

Wolfsberger Straße 11
59348 Lüdinghausen
Tel. 0 25 91 / 9 19 00
Fax 0 25 91 / 9 19 01 90
info@hotelzurpostlh.de
www.hotelzurpostlh.de

Münster



Hotel Ambiente

Marktallee 44
48165 Münster
Tel. 0 25 01 / 2 77 60
Fax 0 25 01 / 27 76 10
info@hotel-ambiente-
muenster.de
www.hotel-ambiente-
muenster.de



Münster



Alexianer Hotel am Wasserturm

Alexianerweg 9
48163 Münster
Tel. 0 25 01 / 96 62 31 00
Fax 0 25 01 / 96 62 31 05
hotel-wasserturm@
alexianer.de
www.alexianer-hotel-
am-wasserturm.de



Münster



DJK Bildungs- und Sportzentrum

Grevener Str. 125
48159 Münster
Tel. 02 51 / 9 22 03-0
Fax 02 51 / 9 22 03-32
info@djk-zentrum.de
www.djk-zentrum.de



Münster



Ferienwohnung Heitkötter

Warendorfer Str. 197
48145 Münster
Tel. 02 51 / 2 30 32 62
fewo.heitkoetter@web.de

Münster



Hotel Hüerländer

Twerenfeldweg 6
48161 Münster
Tel. 0 25 33 / 5 61
Fax 0 25 33 / 42 59
info@haus-hueerlaender.de
www.haus-hueerlaender.de

Unterkünfte

Münster


**Ibis Hotel
Münster City**

Engelstr. 53
48143 Münster
Tel. 02 51 / 4 81 30
Fax 02 51 / 4 81 33 33
h2206-re@accor.com
www.ibis.com/de/hotel-2206-
ibis-muenster-city/index.shtml

★★★S

Münster


**Kaiserhof Hotel –
Restaurant – Spa**

Bahnhofstraße 14
48143 Münster
Tel. 02 51 / 4 17 80
Fax 02 51 / 4 17 86 66
hotel@kaiserhof-muenster.de
www.kaiserhof-muenster.de

★★★★S



Münster


**Hotel-Restaurant
Münnich**

Heeremansweg 11
48167 Münster
Tel. 02 51 / 6 18 70
Fax 02 51 / 6 18 71 99
info@hotelmuenich.de
www.hotelmuenich.de

★★★

Münster


**Hotel-Restaurant
Überwasserhof e. K.**

Überwasserstraße 2–3
48143 Münster
Tel. 02 51 / 41 77 - 0
Fax 02 51 / 41 77 - 1 00
info@ueberwasserhof.de
www.ueberwasserhof.de

★★★★S



Münster


Haus Niemann

Bentelerstraße 4
48149 Münster
Tel. 02 51 / 8 28 28
Fax 02 51 / 8 88 00
info@haus-niemann.de
www.haus-niemann.de

Neuenkirchen


**Landidyll
Wilminks Parkhotel**

Wettringerstraße 46
48485 Neuenkirchen
Tel. 0 59 73 / 9 49 60
Fax 0 59 73 / 18 17
info@wilminks-parkhotel.de
www.wilminks-parkhotel.de

★★★★S



Oeding


**Ferienwohnung
Oeding**

Böwingkamp 39
46354 Oeding
Tel. 0 28 62 / 80 55 20
Fax 0 28 62 / 80 55 17
info@ferienwohnung-oeding.de
www.ferienwohnung-oeding.de

Oelde


Hotel Engbert

Lange Straße 24/26
59302 Oelde
Tel. 0 25 22 / 9 33 90
Fax 0 25 22 / 93 39 39
info@hotelengbert.de
www.hotelengbert.de

★★★★



Recke


**Hotel Altes
Gasthaus Greve**

Markt 1
49509 Recke
Tel. 0 54 53 / 30 90
kontakt@hotel-greve.de
www.hotel-greve.de

★★★★



Reken


**Berghotel
Hohe Mark**

Werenzstraße 17
48734 Reken
Tel. 0 28 64 / 95 19 595
info@berghotel.nrw
www.berghotel.nrw

★★★★S



Unterkünfte

Reken

**Da Franco
Ristorante & Hotel**

Frankenstraße 37
48734 Reken
Tel. 0 28 64 / 3 68 13 64
hotel@dafranco-reken.de
www.berghotel.nrw

Saerbeck

**Hotel Restaurant
Stegemann**

Westladbergen 71
48369 Saerbeck
Tel. 02574/9290
Fax 02574/92929
info@hotel-stegemann.de
www.hotel-stegemann.de



Senden-Bösensell

**Montana Hotel
Senden/Bösensell**

Am Dorn 3
48308 Senden-Bösensell
Tel. 0 25 36 / 3 43 50
Fax 0 25 36 / 34 35 15
senden@montana-hotels.de
www.montana-hotels.de



Steinfurt

**Landgasthof Teepe**

Veltrup 5
48565 Steinfurt
Tel. 0 25 51 / 93 80-0
Fax 0 25 51 / 93 80-12
teepe@landgasthof-teepe.de
www.landgasthof-teepe.de

Tecklenburg

**Ringhotel
Teutoburger Wald**

Im Bocketal 2
49545 Tecklenburg-Brochterbeck
Tel. 0 54 55 / 9 30 00
Fax 0 54 55 / 93 00 70
reservierung@rhtw.de
www.rhtw.de



Velen

**Hotel Restaurant
Coesfelder Tor**

Coesfelder Straße 34
46342 Velen
Tel. 0 28 63 / 433 0
info@coesfelder-tor.de
www.coesfelder-tor.de



Velen

**Erholungsgebiet
Waldvelen**

Klyer Damm 8a
46342 Velen
Tel. 0 28 63 / 34 50
Fax 0 28 63 / 34 51
info@venderbuss.de
www.venderbuss.de

Wadersloh

**Gasthof Nordhaus-
Lemkerberg**

Winkelhorster Straße 17
59329 Wadersloh
Tel. 0 25 20 / 9 30 50
Fax 0 25 20 / 93 05 50
info@nordhaus-lemkerberg.de
www.nordhaus-lemkerberg.de

Warendorf

**Ringhotel Mersch**

Dreibrückerstraße 66–68
48231 Warendorf
Tel. 0 25 81 / 6 37 30
Fax 0 25 81 / 63 73 40
info@hotel-mersch.de
www.hotel-mersch.de



Warendorf

**Ferienhof
Schwienhorst**

Hoetmarer Dorfbauerschaft 10
48231 Warendorf-Hoetmar
Tel. 0 25 85 / 12 37
info@ferienhof-schwienhorst.de
www.ferienhof-schwienhorst.de





Münsterlandrad – Guter Service, bessere Reise

Münsterland-Koffertaxi

Sie fahren Rad oder wandern, und wir bringen Ihr Gepäck an den Zielort.

Preise pro Person/Koffer und Strecke

Ab 1 Person	25,00 €	Ab 2 Personen	19,00 €
Ab 4 Personen	17,00 €	Ab 6 Personen	15,00 €
Ab 8 Personen	13,00 €	Ab 10 Personen	12,00 €
Ab 12 Personen	11,00 €	Ab 15 Personen	10,50 €
Ab 21 Personen	10,00 €		

Den komfortablen Service können Sie auf folgenden Fahrrad- und Wanderrouten sowie in den genannten Gebieten nutzen:

Fahrrad- & Wanderrouten:

- EmsRadweg zwischen Hövelhof & Rheine
- 100 Schlösser Route – Nordschleife, Ostschleife, Südschleife
- WERSE RAD WEG
- Aa-Vechte-Tour
- Herrmannsweg zwischen Rheine & Bad Iburg



Gebiete:

Stadt Münster, Kreise Coesfeld, Steinfurt und Warendorf

Kontakt:

Münsterlandrad by Canu Camp KG
Suttorf 48 | 48356 Nordwalde | Tel. 02573 697970
info@muensterlandrad.de | www.muensterlandrad.de

MÜNSTERLANDRAD



© Christian Schwitt, obere Burgmühle

Wandern und Radfahren in Schermbeck

**Auf 70 Kilometern – aktiv unterwegs
und genussvoll einkehren!**

Machen Sie sich auf den Weg und entdecken Sie Schermbeck per Pedale oder per Pedes! Wir führen Sie durch Wiesen, Wälder, Heiden und Auen vorbei an kulturellen und historischen Kleinodien. Entlang der Strecke bilden 25 Gastronomiebetriebe ein Netzwerk der Gastfreundschaft: Typische Landgasthöfe, lauschige Biergärten, gemütliche Kneipen und gehobene Restaurants laden Sie herzlich ein, Rast zu halten. Grün, blau und rot – diese Farben stehen für unser lebendiges Dorf.

Streckenlänge – rund 70 km gesamt (3 Teilstrecken)

Informationen: www.schermbeck-rundum.de, Infobroschüre mit Karte: 3,00 €

1 mal im Jahr: Saisoneroöffnungsfahrt – fragen Sie nach

Erlebenswert:

- Schermbecker Burganlage, Burgmühle
- reformierte Kirche von 1786
- Historischer Rundweg mit Hörstationen
- Heimatmuseen und kleinstes Strommuseum
- Privatmuseum „das Alte erhalte“ und Turmstation Bricht
- Dämmerwald mit „Neuer Wildnis“ und die Üfter Mark
- historische Feldbahn

Schermbeck liegt an diesen überregionalen Radwegen:

- Römer-Lippe-Route
- 3-Flüsse-Route
- Hohe Mark Route
- Niederrhein-Route

Auskunft und Buchung: Tourist-Information Schermbeck
Weseler Straße 2 · 46514 Schermbeck · Tel. 02853 910-202
www.wir-sind-schermbeck.de · www.schermbeck.de



So schmeckt das Münsterland

Erleben Sie den Geschmack des Münsterlandes! Saisonal, regional und erlesen sind die Produkte und Speisen, die mit dem Münsterland-Siegel ausgezeichnet sind. Produziert und zubereitet mit viel Herz, langjähriger Erfahrung und dem Wissen um die besten Möglichkeiten der Herstellung: Wo das Siegel drauf ist, ist das Münsterland drin. Genießen Sie die Produkte der Unternehmen und Gastronomen aus der Region bei einem gemütlichen Picknick, im Restaurant oder an einem der vielen anderen sehenswerten Orte.



Gut. Aus der Region.

www.muensterland-qualitaet.de



Schlösser-
& Burgentag
MÜNSTERLAND

Geschichte erleben

Münsterland e.V.

Münsterland

Geschichte erleben.

Der Schlösser- und Burgentag Münsterland findet am Sonntag, den 16. Juni 2019 statt. Viele Schlösser und Burgen entlang des berühmten Radweges „100 Schlösser Route“ öffnen ihre Tore und bieten ein spannendes Programm für Jung und Alt.

www.schloessertag.de

Und Action! Die wichtigsten Termine im Münsterland

Einige Highlights aus einer Fülle von Events im Jahr 2019 zum Schnuppern. Weitere Infos gibt es im Internet. Schauen Sie rein. Hier finden Sie auch eine Vielzahl von Kultur-, Sport- und Brauchtumsveranstaltungen.

Termin	Ort	Veranstaltung	Veranstalter	Kontakt
19.01.19	Haltern am See	Lauf um den See	Spiridon Haltern	www.spiridon-haltern.de
09.–10.03.19	Wettringen	Wettringer Gesundheitstage	Verkehrsverein Wettringen e.V.	www.wettringer-gesundheitstage.de
10.03.–, 30.06., 03.11.19	Warendorf-Freckenhorst	RTF-Touren	RSG Warendorf-Freckenhorst	www.rsg-warendorf-freckhorst.de
24.03.19	Haltern am See	Halterner Alleen Tour	ATV Haltern	www.atv-haltern.de
24.04., 29.05., 26.06., 31.07., 28.08. 25.09.19	Warendorf	„Fahrt ins Grüne“ – geführte Radtour in die Region	Stadt Warendorf/Tourist-Information	www.warendorf.de
27.04.19	Warendorf	„Gebraucht fährt auch“ – Gebrauchtfahrradmarkt	Bündnis 90/Die Grünen, Interessengemeinschaft Süd, IWS, VCD, ADFC	www.warendorf.de
28.04.19	Gescher	Radfahr- und Wandertag	Kolpingfamilie Gescher	https://kolping-gescher.com
28.04.19	Emsdetten	Emsdettener Acht – Anradeln	Verkehrsverein Emsdetten e.V.	www.vvemsdetten.de/events/highlights/
28.04.19	Lippetal	Anradeln in Lippetal und dem gesamten Kreis Soest	Gemeinde Lippetal & Gästeführer/-innen	www.lippetal.de
28.04.19	Warendorf-Einen	Warendorfer Sattelfest in Einen	Heimatverein Einen-Müssingen	www.warendorf.de
28.04.19	Dülmen	41. Volksradwandertag	Dülmen Marketing e.V.	www.duelmen-marketing.de
01.05.19	Reken	Radwandertag	Gemeindesportverband/Gemeinde	www.reken.de
01.05.19	Wadersloh	Volksradfahren	TUS Wadersloh	www.tus-wadersloh.de
04.05.19	Bocholt	20. Bocholter Citylauf	DJSV Lowick, Stadtsportverband, Stadt Bocholt und Partner	www.bocholter-citylauf.de
05.05.19	Recke-Espel	Recker Radfahrttag mit Frühjahrsfest	Verkehrsverein Recke/Don-Bosco-Schule Recke	www.recke.de
05.05.19	Reken	Rekener Volkslauf	Sportfreunde Klein Reken	www.laufen-in-reken.de
25.05.19	Oelde	18. Oelde Volkstriathlon	LV Tristar Oelde	www.tristar-oelde.de
30.05.–02.06.19	münsterlandweit	Rennfietsen Tour Münsterland	Münsterland e.V.	www.rennfietsentour.de
02.06.19	Südlohn und Oeding	Hüttentour 2019	Touristinformation Südlohn SOMIT e.V.	www.suedlohn.de
07.06.19	Borken	Borkener Citylauf	StadtSportVerband Borken	www.ssv-borken.de
08.06.19	Oelde	22. Sparkassen-Citylauf	LV Oelde	www.oeldercitylauf.de
10.06.19	Heek	Anradeln „Mit der Fiets durch die Gemeinde“	Gemeinde Heek	www.heek.de/freizeit/tourismus/anradeln-mit-der-fiets-durch-die-gemeinde-2018
15.06.19	Warendorf	Hoffnungslauf für Kinder in Not	Aktion Kleiner Prinz	www.aktion-kleiner-prinz.de
15.06.19	Bocholt	MUKO-Bike-Tour	Deutsche Förderungsgesellschaft zur Mukoviszidoseforschung e.V.	www.muko-life.de
16.06.19	Bocholt	32. Aasee-Triathlon	Bocholter Wassersportverein	www.aasee-triathlon.de
16.06.19	Reken	„Kulinatour“ – Die geführte kulinarische Radtour durch Reken	Gemeinde Reken	www.reken.de
20.06.19	Ascheberg-Herbern	20. Radtouristikfahrt – Volksradfahren	SV Herbern 1919 e.V.	www.svh-herbern.de
30.06.19	Bocholt	Rund um den Gaskessel	RC Bocholt 77 e.V.	www.rc77.de
07.07.19	Sendenhorst	Volksradfahren mit Sommerfest der SG Sendenhorst	SG Sendenhorst 1910 e.V.	www.sg-sendenhorst.de
04.08.19	Sassenberg	Sassenberger Triathlon	VfL Sassenberg e.V.	www.sassenbergertriathlon.de
10.08.19	Ostbevern	Volksbank-Bever-Lauf	BSV Ostbevern	www.bsv-ostbevern.de
11.08.19	Lippetal	10. Lippetaler Fahrradthon	Gemeinde Lippetal & Lippetaler Vereine	www.lippetal.de
17.08.19	Borken	Borkener Triathlon	TV Borken	www.triathlon-borken.de
18.08.19	Stadtlohn	12. Kartoffeltour	Stadtmarketing Stadtlohn	www.stadtmarketing-stadtlohn.de
18.08.19	Bocholt	Grenzüberschreitende Radtouristikfahrt: große Rose-Versand RTF	RC Bocholt 77 e.V.	www.rc77.de
31.08.19	Borken-Gemen	Gemener Burglauf	SV Westfalia Gemen e.V.	www.burglauf.de
01.09.19	Gescher	Glockenstadt-Tour	Stadtmarketing Gescher GbR	www.stadtmarketing-gescher.de
01.09.19	Heiden	Radwandertag	Werbekreis Heiden und Gemeinde Heiden	www.heiden.de
01.09.19	Warendorf	40. Warendorfer Emsseelauf	Warendorfer Sportunion e.V.	www.warendorf.de
08.09.19	Münster	Volksbank-Münster-Marathon	Münster-Marathon e.V.	www.volksbank-muenster-marathon.de
14.09.19	Telgte	Volksbank City-Lauf	TV Friesen Telgte e.V.	www.citylauf-telgte.de
03.10.19	Haltern am See	Erlebnistag Wandern	Stadtsportverband	www.stadtsportverband-haltern.de
03.10.19	Münster	Sparkassen Münsterland GIRO 2019	Sportamt Stadt Münster	www.sparkassen-muensterland-giro.de
06.10.19	Reken	Erlebnistag Wandern	Gemeindesportverband Reken e.V.	www.reken.de
13.10.19	Haltern am See	33. Haltern am See Fahrt	ATV Haltern	www.atv-haltern.de
19.10.19	Lengerich	24. Teutoburger Waldlauf	TV Hohne von 1911 e.V.	www.teutolauf.de
07.12.19	Everswinkel	Nikolauf	SC DJK Everswinkel	www.scdjk.de
31.12.19	Haltern am See	Internationaler Flaesheimer Silvesterlauf	SuS Concordia Flaesheim	www.flaesheimer-volkslauf.de

Fahrradveranstaltungen



RennFietsen Tour Münsterland 2019



Termin: 30.05. – 02.06.2019

Zum elften Mal startet die RennFietsen Tour Münsterland, deren Erlöse – 2018 kamen rund 40.000 € zusammen – an hilfsbedürftige Kinder gehen.

Die RennFietsen Tour unterstützt mit ihren Erlösen seit vielen Jahren notleidende Kinder durch die Stiftung AGAPEDIA sowie das Netzwerk roterkeil.net. Für je einen Euro pro gefahrenem Kilometer treten die Teilnehmer auf einer Strecke von rund 600 Kilometern in die Pedale. Vier Etappen führen dabei durch die abwechslungsreiche Landschaft des Münsterlandes.

Die Benefizfahrt ist eine Kooperation zwischen den Rad-sportlern des Team AGAPEDIA Münsterland, des Roten Keil Senden und Münsterland e. V., mit der die Organisatoren auf das Thema Kinder in Not aufmerksam machen wollen.

Weitere Infos rund um die Benefiztour finden Sie unter www.rennfietsentour.de

Sparkassen Münsterland GIRO.2019

Der 3. Oktober ist im Münsterland ein ganz besonderer Feiertag. Dann startet traditionell der Sparkassen Münsterland GIRO. Namhafte nationale und internationale Radprofis mobilisieren am Ende der Saison noch einmal die letzten Kräfte, um in Münster als Sieger das Ziel zu erreichen. Doch nicht nur die Profis erleben einen großen Tag, auch bei den Jedermann-Rennen geht es um eine gute Platzierung. Mehrere Tausend Hobbyfahrer machen die Jedermann-Rennen zu einem bunten Happening. Streckenführung, Anmeldung zu den Jedermann-Rennen und vieles mehr können Sie unter www.sparkassen-muensterland-giro.de nachlesen.

Oktober 2019 · Donnerstag

3

Sparkassen
Münsterland
GIRO.2019



Münsterland – das Eldorado für Rennradfahrer

Wenn eine Region in Deutschland behauptet, sie hat eine übergroße Parklandschaft, dann erscheint das ziemlich vermessen. Wenn eine Region dann auch noch behauptet, sie habe Tausende von Kilometern asphaltierte und fast autofreie Rennradwege, dann klingt dies schon sehr unrealistisch. Und doch: Das Münsterland macht beides wahr. Wer hier mit seiner „Rennleeze“ – wie der Münsteraner zu seinem Rennrad sagen würde – seine Trainingsrunde dreht, wird bald merken, dass dies wie ein unberührter Schatz anmutet.

Von flach bis anspruchsvoll

Der Münsterland GIRO der Profis zeigt in jedem Jahr, dass hier im Münsterland zwischen Teutoburger Wald und Lippe, niedersächsischem Emsland und den Niederlanden nicht nur flach gerollt werden kann. Und wahrlich – wer Höhenmeter sammeln will, der kann dies in den „Bergen“ des Teutoburger Waldes oder den Baumbergen auch tun. In diesen Höhenzügen zermüht nicht die Länge der Rampen, sondern ihre Anzahl. So wird das Münsterland zu einem besonderen Trainingsrevier und wer entspannt dahinrollen möchte, findet auch dafür die richtige Strecke.

Wenn Sie eine der Jedermann-Strecken der letzten GIRO-Jahre nachfahren möchten, werden Sie im Tourenplaner Münsterland schnell fündig (www.tourenplaner-muensterland.de). Auch unter dem Stichwort ‚Rennfietsen Tour‘ lassen sich erprobte, rennradtaugliche Strecken ausfindig machen.

Sie überlegen noch, ob Sie das Münsterland mit dem Rennrad erkunden wollen? Probieren Sie's!

Rennfietsen Tour Münsterland

Unser Tourismus-Newsletter ...

... informiert Sie monatlich über die schönen Seiten des Münsterlandes: Urlaubstipps, die schönsten Rad-, Wander- und Reittrouten, Veranstaltungstipps und allerlei Wissenswertes aus der Region. Bleiben Sie immer auf dem Laufenden!

Und so einfach geht es: Unseren Newsletter einfach online auf unserer Internetseite www.muensterland-tourismus.de abonnieren oder eine E-Mail an touristik@muensterland.com schicken.



Radwanderkarten

Wissen, wo's lang geht

Natürlich kommen Sie dank der guten Beschilderung auch ohne ständigen Blick in die Karte sicher ans Ziel. Doch allen, die es genau wissen wollen, bieten wir verschiedenes Kartenmaterial.

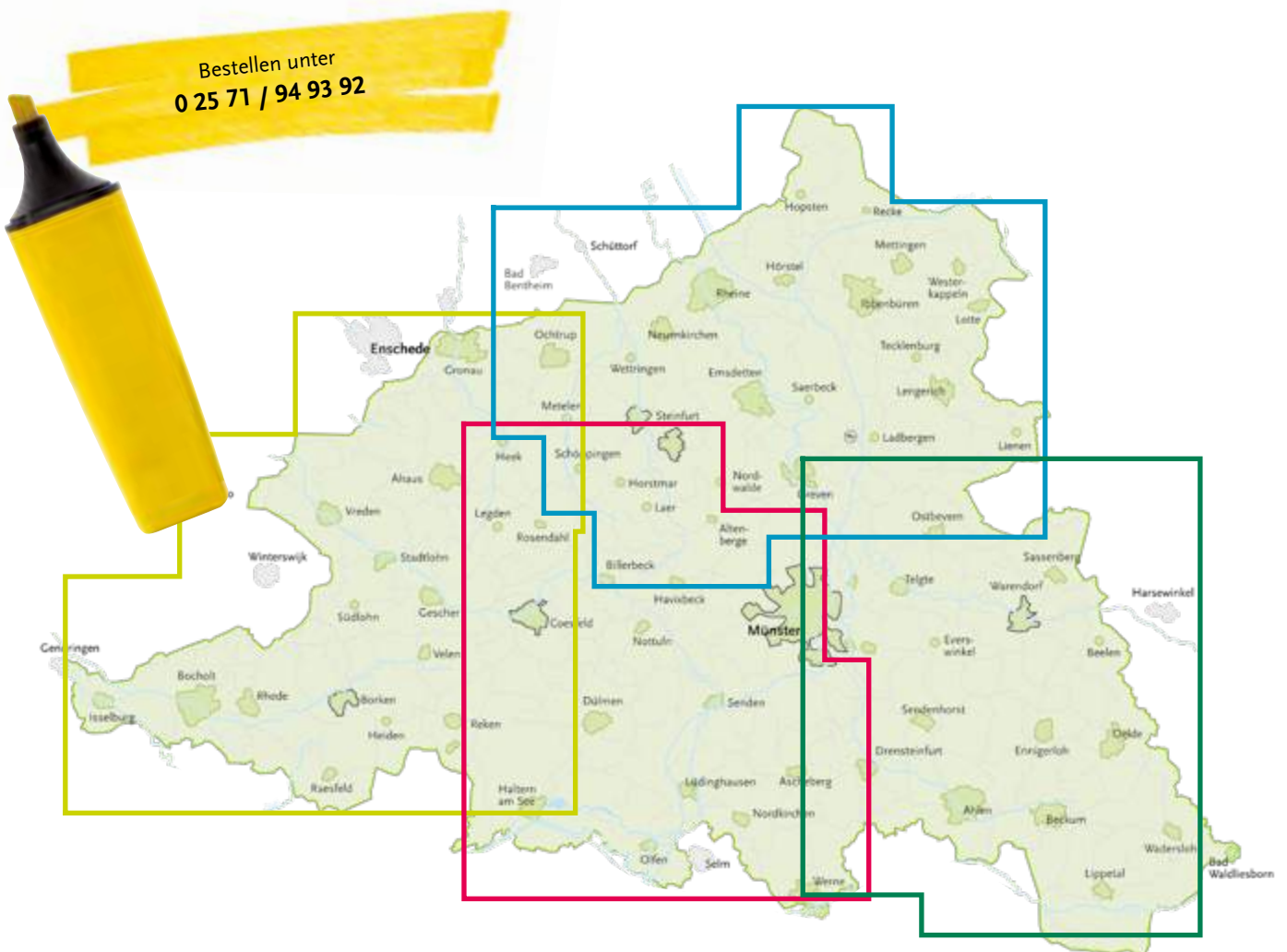
Einfach telefonisch oder per Mail anfordern.

Münsterland e. V.
Hotline: 0 25 71 / 94 93 92
touristik@muensterland.com



Radwanderkarten Kreise Borken, Coesfeld, Steinfurt und Warendorf
 Faltkarte, Maßstab 1:50.000, mit Rundroutennetz, Rundroutennummern, Themenrouten und Standortkennzeichnung der Wegweiser an Knotenpunkten.
 Verlag: BVA
 Preis: 7,95 € zzgl. Versandkosten, (je Kreiskarte), aus wetter- und reißfestem Material

Bestellen unter
0 25 71 / 94 93 92



Legende:  Wabennetz Radregion Münsterland



Kreisstädte

 Radwanderkarte Kreis Borken

 Radwanderkarte Kreis Coesfeld

 Radwanderkarte Kreis Warendorf

 Radwanderkarte Kreis Steinfurt

Bestellen unter
0 25 71 / 94 93 92



100 Schlösser Route

Kombination aus Karte und Radwanderführer, ca. 84 Seiten, praktische Spiralbindung, für Kartenhalter geeignet, Maßstab 1:75.000. Enthält den ca. 960 km langen Verlauf der 100 Schlösser Route und viele Informationen zu den Schlössern und Burgen an der Route.

Verlag: BVA

Preis: 9,95 € zzgl. Versandkosten



100 Schlösser Route

Kombination aus Karte und Radwanderführer, 120 Seiten, praktische Spiralbindung, für Kartenhalter geeignet, Maßstab 1:75.000. Mit Infos zu den Orten und Sehenswürdigkeiten. Mit Übernachtungsverzeichnis und Wegbeschreibung.

Verlag: bikeline

Preis: 13,90 € zzgl. Versandkosten



Europa-Radweg R1, Von Arnheim bis an die Oder

Kombination aus Karte und Radwanderführer, 180 Seiten, praktische Spiralbindung, für Kartenhalter geeignet, Maßstab 1:75.000, enthält auch den 315 km langen Teilabschnitt in Nordrhein-Westfalen. Mit Übernachtungsverzeichnis und Wegbeschreibung.

Verlag: bikeline

Preis: 13,90 € zzgl. Versandkosten



Friedensroute

Kombination aus Karte und Radwanderführer, 80 Seiten, praktische Spiralbindung, für Kartenhalter geeignet, Maßstab 1:50.000. Enthält die 175 km lange Strecke zwischen Münster und Osnabrück. Mit Übernachtungsverzeichnis und Wegbeschreibung.

Verlag: bikeline

Preis: 11,90 € zzgl. Versandkosten



Werse-Ems-Radweg

Leporello, reiß- und wetterfest, abwaschbar, mit UTM-Gitter, Maßstab 1:50.000.

Verlag: publicpress

Preis: 11,99 € zzgl. Versandkosten



EmsRadweg

Kombination aus Karte und Radwanderführer, 140 Seiten, praktische Spiralbindung, für Kartenhalter geeignet, Maßstab 1:50.000. Enthält die 375 km lange Strecke von der Quelle bis zur Mündung mit der Anbindung an den Dortmund-Ems-Kanal. Mit Übernachtungsverzeichnis und Wegbeschreibung.

Verlag: bikeline

Preis: 14,90 € zzgl. Versandkosten



Römer-Lippe-Route

ADFC-Routenführer, Kombination aus Karte und Radwanderführer, praktische Spiralbindung, für Kartenhalter geeignet, Maßstab 1:50.000. Enthält die 300 km lange Strecke von Xanten nach Detmold.

Verlag: BVA

Preis: 14,95 € zzgl. Versandkosten



EmsRadweg

ADFC-Routenführer, Kombination aus Karte und Radwanderführer, praktische Spiralbindung, für Kartenhalter geeignet, Maßstab 1:50.000. Umfasst den gesamten EmsRadweg von Hövelhof bzw. Paderborn bis Emden. Mit Kartenmaterial zur Dortmund-Ems-Kanal-Route.

Verlag: BVA

Preis: 14,95 € zzgl. Versandkosten



Grenzgängeroute Teuto-Ems

Faltkarte im Maßstab 1:50.000, reiß- und wetterfestes Papier, zusätzlich Darstellung der regionalen Radwegenetze. Mit nützlichen Informationen auf der Kartenrückseite.

Verlag: BVA

Preis: 6,95 € zzgl. Versandkosten



EmsRadweg

Leporello mit 30 Teilkarten, mit Ausflugszielen, Einkehr- und Freizeittipps, reiß- und wetterfest, abwaschbar, mit UTM-Gitter

Maßstab 1:50.000.

Verlag: publicpress

Preis: 12,99 € zzgl. Versandkosten



Radroute Historische Stadtkerne NRW

Karte im Spiralo-Querformat, Maßstab 1:50.000, enthält neben exakten Karten und Übersichts-Stadtplanen Informationen zu den einzelnen historischen Stadtkernen sowie zahlreichen Sehenswürdigkeiten.

Verlag: BVA

Preis: 9,95 € zzgl. Versandkosten

Holen Sie sich das Münsterland nach Hause

Kostenlose Kataloge und Broschüren

Vieles, was das Münsterland Ihnen zu bieten hat, haben wir für Sie in unseren kostenlosen Katalogen und Broschüren zusammengefasst. Einfach bei den örtlichen Touristinformationen oder beim Münsterland e. V. anfordern, im Internet downloaden oder als Blätterkatalog anschauen.

Münsterland e. V.

Airportallee 1 · 48268 Greven
Tel. 0 25 71 / 94 93 92
touristik@muensterland.com
www.muensterland-tourismus.de



Radfahren

In der Broschüre erwarten Sie Informationen zu den vielseitigen Themenrouten, zum einzigartigen Rundroutennetz, Touren-tipps sowie Angebote für Ausflüge und Radurlaube.



Rad-Planungskarte

Die handliche Übersichtskarte für unterwegs – mit dem gesamten Radwegenetz, den Themenrouten, den Rundrouten samt Kilometerlänge, den Adressen der Touristinformationen, der Fahrradvermietungen und -werkstätten.



Begleitheft zur 100 Schlösser Route

Erleben Sie die „Königin der Radrouten“. Das Begleitheft ist ideal für die Vorbereitung einer Radtour auf der 100 Schlösser Route und Lotse auf Ihrer Reise.



Reit- und Pferdeurlaub

Das Münsterland ist die Pferdereion! Für Kinder und Erwachsene, Laien und Profis, Zuschauer und Aktive werden hier Urlaubsideen und Angebote präsentiert.



Kurzurlaub

Ob Kulturreise oder Städtrip, lieber Wellness oder doch aktiv, ob mit der Familie oder in der Gruppe – das Münsterland bietet das richtige Angebot für einen Kurzurlaub. In der Broschüre werden zudem noch die 70 Urlaubsorte der Region vorgestellt.




Das Münsterland – Die Gärten und Parks
Kalender mit Veranstaltungsterminen, Pauschalen und Angeboten der Gartenakademie Münsterland



Wandern

Das Faltblatt gibt einen Übersicht über die Themenwanderwege sowie das X-Wegenetz im Münsterland.



Geheim over de Grens (nl.)

Informatiebrochure over Münsterland, Grafschaft Bentheim en Osnabrücker Land. In een idyllisch landschap bergtoppen beklimmen, historische steden en cultuur schatten ontdekken. Meer informatie: www.geheimoverdegrens.nl



Dem #Münsterland so nah: Facebook, Twitter, Instagram & YouTube



Facebook

Begleiten Sie uns mit vielen anderen Fans des Münsterlandes bei Facebook und entdecken Sie stimmungsvolle Veranstaltungen, versteckte Juwelen der münsterländischen Parklandschaft, besondere Rad- und Reitrouden sowie viele Freizeittipps von Freunden für Freunde. Werden Sie Fan des Münsterlandes auf:

www.facebook.com/muensterland

Twitter

Die aktuellsten Neuigkeiten rund um Ihren Urlaub im Münsterland: Das ist der Münsterland-Kanal bei Twitter. Jede Menge Veranstaltungs- und Urlaubstipps erhalten Sie unter:

www.twitter.com/muensterland

Instagram

Das Münsterland ist zu schön, um nur darüber zu sprechen. Darum zeigen wir Ihnen die Region von ihren schönsten und ursprünglichsten Seiten über unsere Wall bei Instagram.

www.instagram.com/muensterland

Youtube

Das Münsterland bewegt! Über unseren Youtube-Kanal zeigen wir Ihnen die schönsten Videos zum Münsterland. Erleben Sie malerische Orte und spannende Veranstaltungen unter:

www.youtube.com/muensterlandregion

Impressum

Herausgeber, Text und Redaktion:
Münsterland e.V.
Airportallee 1, Postfach 13 63
48268 Greven

Tel.: 0 25 71 / 94 93-92
Fax: 0 25 71 / 94 93-99
touristik@muensterland.com
www.muensterland.com

Vorstand: Klaus Ehling
Aufsichtsrat: Heinrich-Georg Krumme
(Vorsitzender)
VR-Nr.: 1313 AG Steinfurt
St.-Nr. 337/5990/1264
USt.-IdNr.: DE 327 5864 0673

Gestaltung, Satz und Realisation:
Die Gezeiten, Münster

Druck:
LUC GmbH, Greven

Hinweis:

Alle Angaben beziehen sich auf den Sachstand Dezember 2018. Diese Broschüre dient ausschließlich der Absatzförderung und Information. Aus falschen Angaben oder nicht erfüllten Leistungszusagen kann keine Schadensersatzpflicht gegenüber dem Münsterland e.V. als Herausgeber dieses Produktes abgeleitet werden.

Fotonaachweise:

Münsterland e.V., Fotograf Arne Pöhnert (S. 4 3. v. o., 6-7, 11, 21 Mitte links, 36, 39 u., 49 u., 52, 61 u., 71 u.), Münsterland e.V. (S. 1, 3, 5 2. v. o., 8, 10 o., 12, 13 o. links und Mitte, 40 o. re., 24 o. + u., 28 u., 41 oben re., 42 oben, 45, 46, 50, 51 u., 56, 68 Fond, 69 Fond), Foodistas (S. 3), Matthias Derhake (S. 13 o. re., 14-17), AG Grenzängerroute (S. 18), Ahaus Marketing und Touristik GmbH (S. 30 Mitte), Arbeitsgemeinschaft „LGS-Route“ (S. 33 Mitte o. + Mitte), Ascheberg Marketing (S. 42 u.), aundrup/Fotolia.com (S. 5 3. v. o.), Baumberge Touristik (S. 32 o. re.), Biologische Station

Steinfurt (S. 29), Biologische Station Zwillbrock (S. 21 Mitte re., 30 o.), Thorsten Brönnert (S. 47), Leoni Buscher/Stadtagentur Haltern am See (S. 26 u.), Robert Denzer (S. 38 li., 39 Mitte re.), DJ Plewka/Fotolia.com (S. 4 o.), Frank Ebert/Fotolia.com (S. 5 2. v. u.), Ralf Emmerich (S. 37 Mitte li.), Heidi Feige (S. 39 Mitte li.), Funke (S. 28 2. V. o. links), Gemeinde Recke (S. 19 Mitte + u.), Gemeinde Reken (S. 31 u. beide), Gemeinde Schöppingen (S. 33 o. li.), GIG-Marketing & Tourist-Info Velen Ramsdorf e.V. (S. 33 o. + 2. v. o. re.), Grenzerlebnisse (S. 28), Andreas Hub/Kulturkreis Hoexter (S. 21 u.), iglo GmbH (S. 55), ingimage.com (S. 4 Blumen, Smartphone, 4-5 Fond, 5 u., 10 Displays, 69 Smartphone, 71 Mitte), Kooperationsgemeinschaft Römer-Lippe-Route (S. 26 o.), Andreas Lechtape (S. 38 re.), manu/Fotolia.com (S. 4 u.), Münster Marketing (S. 32 u. li.), Natty88/depositphotos.com (S. 61 Mitte) Posthotel Riehemann (S. 40 o. li.), Projektbüro EmsRadweg (S. 23 o. + Mitte), ralfspangenberg/Fotolia.com (S. 5 o. re.), Tilmann Roßmüller (S. 41 oben li.), Sandstein-

museum (S. 32 Mitte re.), Stefan Schurr/stock.adobe.com (S. 64 oben), science photo/stock.adobe.com (S. 34 unten), sehbaer_nrw/Fotolia.com (S. 4 2. v. o.), Sören Spiegelberg (S. 64 u., 65 o.), Stadt Coesfeld (S. 31 Mitte), Stadt Rietberg (S. 28 o. li.), Stadt Warendorf Tourist-Information (49 beide Mitte), Stadt Werl (S. 28 o. re.), Stadtagentur Haltern am See (S. 48), TAG Naturpark Hohe Mark (S. 27), Tecklenburger Land Tourismus (S. 32 Mitte o. + Mitte), Tourismusverband Osnabrücker Land e.V. (S. 24 2. + 3. v. o.), Tourist-Info Borken (S. 37), Tourist Info Reken (S. 43), Tourist-Information Ibbenbüren (S. 19 o.), Touristik Marketing GmbH Bad Waldliesborn (S. 51 oben beide), Touristinformation Metelen (S. 33 2. v. o. li.), Touristische Arbeitsgemeinschaft Kreis Warendorf (S. 22 Mitte, 25), Werne Marketing GmbH (S. 28 Mitte). Bilder auf den Unterkunfts-Seiten (57-60) von den jeweiligen Betrieben.

Da will ich hin!

Anreise mit der Bahn

ICE-Bahnhof ist Münster. Fast alle Orte sind über den Nahverkehr mit Münster verbunden. IC-Züge halten zudem noch in Rheine.

Alle Informationen finden Sie unter www.bahn.de.

Infos über die Mitnahme von Rädern bei der DB-Radfahrer-Hotline 0 18 06 / 99 66 33 (20 ct/Anruf aus dem dt. Festnetz, Tarif bei Mobilfunk max. 60 ct/Anruf).

Mobil vor Ort

Alle Informationen zu Bussen und Bahnen im Münsterland erhalten Sie unter der „schlaun Nummer“

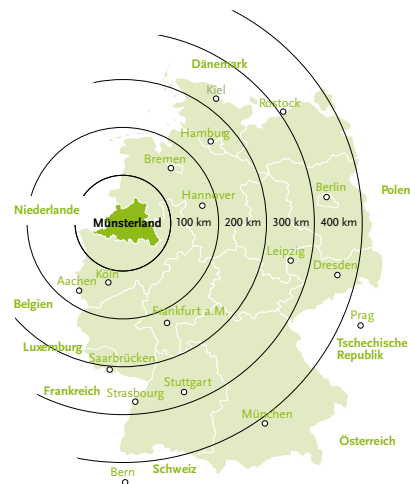
0 18 06 / 50 40 30

(20 ct/ Anruf aus dem dt. Festnetz, Tarif bei

Mobilfunk max. 60 ct/ Anruf)

oder im Internet unter

www.bubim.de



Anreise mit dem Flugzeug

Viele Verbindungen aus dem In- und Ausland bietet Ihnen der internationale Flughafen Münster/Osnabrück.

Alle Infos finden Sie unter www.fmo.de.

Weitere geeignete Flughäfen zur Anreise sind:

Dortmund – www.flughafen-dortmund.de

Weeze – www.flughafen-niederrhein.de

und Düsseldorf – www.duesseldorf-international.de



Hinweise zur Broschüre

Angaben in der Broschüre

Alle Angaben einschließlich Preis- und Klassifizierungsangaben sowie Fotos zu den Unterkünften stammen vom jeweiligen Gastgeber/Veranstalter/Anbieter. Eine Haftung für Vollständigkeit und Richtigkeit der Angaben kann vom Herausgeber nicht übernommen werden. Die in der Broschüre und auf der Homepage des Münsterland e. V. dargestellten touristischen Leistungen geben lediglich einen Überblick.

Den Veranstalter/Anbieter des jeweiligen Angebots entnehmen Sie bitte der jeweiligen Angebotsdarstellung. Auf Ihre unverbindliche Anfrage erhalten Sie ein freibleibendes Angebot mit weiteren umfassenden Informationen des jeweiligen Veranstalters (bzgl. der dargestellten Unterkünfte bei Anfragen beim Münsterland e. V. gegebenenfalls durch den Münsterland e. V. als Vermittler). **Der Vertrag über die jeweilige touristische Leistung kommt ausschließlich mit dem als Anbieter/Veranstalter Genannten zustande.**

1. Reiseangebote des Münsterland e. V.

Ist der Münsterland e. V. ausdrücklich als Veranstalter/Anbieter des Reiseangebots genannt, kommt der entsprechende Vertrag hierüber zu den in den zum Zeitpunkt des Vertragsschlusses jeweils gültigen Allgemeinen Reisebedingungen des Münsterland e. V. zustande. Diese sind unter www.muensterland-tourismus.de abrufbar. Sehr gerne stellen wir sie Ihnen auf Wunsch auch jederzeit elektronisch oder ausgedruckt zur Verfügung. Wir werden sie Ihnen spätestens in Folge Ihrer unverbindlichen Anfrage zukommen lassen.

Weitere Hinweise: Änderungen sind vorbehalten, maßgeblich ist die Reisebestätigung. Mit Erhalt der Buchungsbestätigung und des Reisepreissicherungsscheins ist eine **Anzahlung** in Höhe von 20 % auf den Gesamtreisepreis, maximal 250,00 € fällig. Sie ist zahlbar innerhalb von 7 Kalendertagen und wird auf den Reisepreis angerechnet. Die **Restzahlung** ist, soweit der Sicherungsschein ausgehändigt und falls im Einzelfall nichts anderes vereinbart wurde, 12 Kalendertage vor Reisebeginn fällig. Bei Buchungen kürzer als 28 Kalendertage vor Reisebeginn ist der gesamte Reisepreis nach Aushändigung des Sicherungsscheines sofort zahlungsfällig.

2. Reiseangebote anderer Anbieter/Veranstalter

Die Reiseangebote anderer Anbieter/Veranstalter können ausschließlich bei diesen gebucht werden. Weitere Informationen erhalten Sie bei dem jeweils als Anbieter/Veranstalter Genannten. Eine Buchung bei oder über den Münsterland e. V. ist nicht möglich. Mit dem Münsterland e. V. kommt insofern keinerlei Vertrag zustande. Für die im Einzelnen dargestellten Unterkünfte gilt abweichend von dieser Regelung die Regelung unter nachfolgender Nummer 3.

3. Buchung/Vermittlung einzelner Unterkünfte


Die im Einzelnen dargestellten Unterkünfte können beim jeweiligen Gastgeber direkt oder durch Vermittlung des Münsterland e. V. gebucht werden. Der Vermittlungsvertrag über die Vermittlung der Unterkünfte kommt im Falle einer Buchung über den Münsterland e. V. zu den in den zum Zeitpunkt des Vertrags-

schlusses jeweils gültigen Allgemeinen Vermittlungsbedingungen des Münsterland e. V. zustande. Diese sind unter www.muensterland-tourismus.de abrufbar. Sehr gerne stellen wir sie Ihnen auf Wunsch auch jederzeit elektronisch oder ausgedruckt zur Verfügung. Wir werden sie Ihnen spätestens in Folge Ihrer unverbindlichen Anfrage zukommen lassen.

Münsterland e. V.
Airportallee 1, 48268 Greven
Postfach 13 63, 48252 Greven

Tel. (Durchwahl): 02571/9493-92
Fax (Durchwahl): 02571/9493-99
Internet: www.muensterland.com

Vorstand: Klaus Ehling
Aufsichtsrat: Heinrich-Georg Krumme
(Vorsitzender)
VR-Nr.: 1313 AG Steinfurt
St.-Nr.: 337/5990/1264
Ust.-IdNr.: DE 327 5864 0673





**FAHR
WAS
ZU DIR
PASST**

UNSERE PASSION IST DEIN RAD-GEBER

Wir sind absolut bike-begeistert. Seit über 100 Jahren steht Fahrrad XXL Hürter für passionierte Beratung und Radkompetenz im Münsterland. Gemeinsam finden wir das Rad, das zu deiner Radreise passt. Und alles, was dazu gehört. **Dank riesiger Auswahl, Top-Service und Teststrecke – auf 2000 m² Ladenfläche.**

Fahrrad XXL Hürter Zweirad GmbH · Hammer Straße 420 · 48153 Münster
Tel.: 0251 97803-0 · www.fahrrad-xxl.de

Fahrrad **XXL**
Hürter | 1917