



Münsterland

Radfahren | 2018



Angebote und Tipps in der Radregion Münsterland

www.radregion-muensterland.de





**Bus & Bahn
Münsterland**

Bus, Bahn und Fahrrad passen hier gut zusammen

In den Zügen und Bussen im Münsterland* können Sie Ihr Fahrrad jederzeit, wenn Platz ist, mitnehmen. Sie können so komfortabel Ihren Aktionsradius erweitern und eine Tour bequem mit dem Wind planen!

In der Fahrrad-Saison vom 1. Mai bis 3. Oktober herrschen besonders gute Bedingungen: Mehrere Buslinien sind an Sonn- und Feiertagen, zum Teil auch häufiger, mit Fahrradanhängern ausgestattet. Einfach mal ausprobieren!

* Münsterland-Tarif



Guter Service, einfache Planung

Ihren Rad-Ausflug planen Sie am besten mit den freundlichen MitarbeiterInnen der Schlaue Nummer. Hier erfahren Sie alles über den verfügbaren Platz, die Möglichkeiten der Anmeldung und den Preis Ihrer Fahrkarte. Sie müssen nur auf sonniges Wetter hoffen!

Auf einem Fahrradanhänger am Linienbus können Sie Ihr Fahrrad sogar kostenlos mitnehmen.

Fahrpläne · Fahrpreise · Service

www.bus-und-bahn-im-muensterland.de

www.bubim.de

Die Schlaue Nummer

automatische Fahrplanauskunft persönliche Fahrplan- und Tarifauskunft

0800 3 50 40 30

(kostenlos)

0180 6 50 40 30

(Festnetz 20 ct/Verb., mobil max. 60 ct/Verb.)





Münsterland e. V.
Verein zur Förderung des Münsterlandes
Airportallee 1
48268 Greven

Tel.: 0 25 71 / 94 93 92
Fax: 0 25 71 / 94 93 99
touristik@muensterland.com
www.muensterland-tourismus.de
www.muensterland.com

Info- und Buchungs-Hotline:
0 25 71 / 94 93 92
Onlinebuchung und -information:
www.muensterland-tourismus.de


Wer gerne Rad fährt, ist hier schon am Ziel: In der Radregion Münsterland



Inhalt:	Vechtetalroute	28	Tagestouren auf dem	
	Friedensroute	29	Rundroutennetz	52
	Historische Stadtkerne	30	Reiseangebote – Tagestouren	53 – 54
	Naturpark Hohe Mark.....	31	iglo Tour	55
	Römer-Lippe-Route	32	Unterkünfte	56 – 62
	Europaradweg R1	33	Termine	
	Tourentipps		Fahrradveranstaltungen	63
	NaTourismus-Route	34	Rad- und Fitnesskalender 2017	64
	Flamingoroute	35	Service	
	BahnLandLust	36	Rennrad	65
	Tourentipps Kultur	37	Radwanderkarten	66 – 67
	Tourentipps Natur	38	Katalogbestellung.....	68
	E-Bike	39	Online Facebook, Twitter & Co	69
	Reiseangebote		Impressum	69
	Etappentouren auf dem		Auf bestem Weg ins Münsterland	
	Rundroutennetz	40	Anreise	70
	Reiseangebote – Etappentouren ..	40 – 45	Hinweise zur Broschüre	71
	Serntouren auf dem			
	Rundroutennetz	46		
	Reiseangebote – Sterntouren	46 – 51		
	Willkommen im Münsterland			
	Radfahrer willkommen!	6		
	Rundroutennetz – Radfahren nach			
	Zahlen – auf über 200 Rundrouten			
	durch die Region	7		
	Der wegweisende Radspaß	8 – 9		
	Tourenplaner Münsterland	10		
	Premiumrouten			
	Premiumrouten im Münsterland	11		
	100 Schlösser Route	12 – 17		
	Reiseangebote rund um			
	Schlösser und Burgen	18 – 20		
	AGFS	21		
	Radnetz Deutschland	21		
	Grenzgängeroute	22		
	Töddenland-Radweg	23		
	EmsRadweg	24 – 25		
	WERSE RAD WEG	26		
	DEK-Route	27		

Münsterland
2018 ♡





Grüße aus dem Münsterland



Radfahrer willkommen!

Unsere Öffnungszeiten:

November – Februar: Mo – Fr 9.00 – 17.00 Uhr

März – Oktober: Mo – Fr 9.00 – 17.30 Uhr

Service-Hotline: 0 25 71 / 94 93 92



Herzlich willkommen in der Radregion Münsterland.

Ob Sie einen einzigartigen Radurlaub verbringen oder an einem Nachmittag mit Freunden und Familie das Münsterland mit dem Rad erkunden wollen – das Radfahrparadies Münsterland bietet für jeden genau das Richtige.

Schon seit Jahren gehört das Münsterland zu den Lieblingsradregionen der Deutschen. Das ausgezeichnete Radwegenetz ist der Garant für einen unbeschwerten Radurlaub. Über 4.500 km Radwege abseits verkehrsreicher Straßen führen durch die malerische Parklandschaft des Münsterlandes und lassen das Herz eines jeden Radfahrers höherschlagen!

Wir buchen auch Unterkünfte für Sie im ganzen Münsterland – schnell und kostenlos. Sie wollen auf Ihrer Radreise durch das Münsterland spontan den Übernachtungsort auswählen? Auch das ist kein Problem. Rufen Sie uns von unterwegs aus an, wir buchen während unserer Öffnungszeiten noch für denselben Tag eine Unterkunft für Sie! Selbstverständlich können Sie Ihre gewünschte Unterkunft auch online buchen – schnell und unkompliziert unter www.muensterland-tourismus.de

Für Alle, die es lieber komplett mögen, bieten wir in der Radregion Münsterland vielfältige Rad-Pauschalreisen an. Ob Tages-, Etappen- oder Sterntour, ob auf den Spuren von Schlossherren oder entlang eines Flusslaufes, ob Kurzreise oder Radurlaub, ob alleine, zu Zweit oder in der Gruppe, ob mit oder ohne Gepäcktransfer, ob geführt oder auf eigene Faust – im Münsterland bleibt kein Wunsch offen.

Übrigens: Gerne stellen wir Ihnen auch Etappen-, Stern- oder Tagestouren individuell zusammen, geben Ihnen Serviceinformationen und verkaufen Ihnen die passenden Radwanderkarten.

**Wir freuen uns auf Sie!
Ihr Münsterland e. V.**



Radfahren nach Zahlen – auf über 200 Rundrouten durch die Region

Wer gerne spontan aufs Rad steigt, hat im Münsterland unzählige Möglichkeiten: Über 200 Rundrouten von 10 bis 40 Kilometern Länge bilden gemeinsam mit den Themenrouten zahlreiche Kombinationsmöglichkeiten für kurze und lange Tages- sowie Mehrtagestouren. Das ausgeklügelte Rundroutennetz sorgt dafür, dass niemand vom rechten Weg abkommt.



Vorab erleichtert ein Blick in die kostenlose **Rad-Planungskarte** die Fahrradtour. In dieser sind neben dem kompletten Netz und den Kilometerlängen der einzelnen, vollständig durchnummerierten Rundrouten auch alle bedeutenden Themenrouten, die die Radregion durchqueren, farbig eingezeichnet. Ebenfalls aufgeführt sind die Adressen von Radvermietungen und Touristinformationen.

Einmal losgefahren, folgen Sie einfach der auf den Wegweisern

angegebenen Rundroutennummer. Praktisch: Die einzelnen Rundrouten können ganz einfach miteinander verbunden werden, um die gewünschte Tour beliebig zu verlängern. Den Vorteil können auch Urlauber nutzen, die das Münsterland **sternförmig** erkunden wollen. Denn von jedem der 70 Urlaubsorte starten garantiert mehrere Radwege in die Umgebung. In Kombination mit den guten Zuganbindungen und den Angeboten der Fietsen- und Fahrradbusse (siehe Seite 2) lassen sich auch größere Entfernungen an einem Tag problemlos zurücklegen.

Auf den Seiten 40 bis 54 finden Sie detaillierte Informationen, wie Sie **Stern- oder Tagestouren** auf dem **Rundroutennetz** planen können. Des Weiteren stellen wir für Alle, die sich auch gerne einmal ihre Reise planen lassen, interessante Mehrtages- und Tagesangebote vor. Viel Spaß!

Der wegweisende Radspañ



**Einmalige Routenführung,
einfach zum Losfahren – in beide
Richtungen ausgeschildert!**

Das ist einzigartig in Europa: über 4.500 km einheitlich ausgeschilderte Radwege und vielfältige Themenrouten im Münsterland. Infos unter www.radregion-muensterland.de

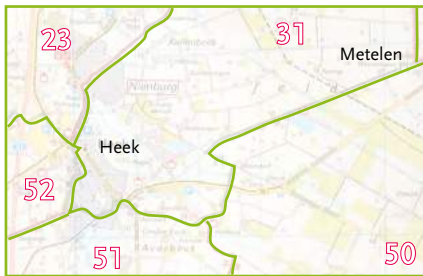

Den Weg durch die münsterländische Parklandschaft finden Sie auf dem Rad ganz sicher: dank der mehr als 3.000 Zielwegweiser und ca. 15.000 Zwischenwegweiser.

Über 200 Rundrouten von 10 bis 40 km Länge und vielfältige Themenrouten bilden zahlreiche Kombinationsmöglichkeiten für längere Tages-, Mehrtages- und Wochenendtouren. Das ganze System basiert auf einem

cleveren „Rad-Rundroutennetz“, bei dem jede Rundroute mit einer eigenen Nummer versehen ist. Diese finden Sie in Karten und auf Wegweisern, sodass Sie ihr einfach folgen können. Klingt logisch?

Ist es auch. Wie das genau funktioniert und warum Sie die meisten Touren auch ohne Karte starten können, zeigen wir Ihnen am Beispiel auf Seite 7.

Und so funktioniert's ...



1. Radwanderkarte: Nehmen Sie zur Planung am besten eine unserer Karten zur Hand. In diesem Beispiel die BVA-Radwanderkarte Kreis Borken. Übrigens: Falls Sie eine festgelegte Themenroute fahren wollen, etwa die 100 Schlösser Route, erhalten Sie tiefgehende Infos zur Route und den Sehenswürdigkeiten in den speziellen Themenroutenkarten (siehe Seite 67).

2. Rundroute: Beim ersten Blick sehen Sie schon, dass das Radwegenetz das Münsterland in Rundrouten teilt. Unser Schema zeigt das Prinzip. Jeder Radweg läuft also entlang von Rundroutengrenzen.

3. Rundroutennummern: Jede Rundroute hat eine Nummer. Beispiel: Der Radweg von Heek nach Metelen verläuft entlang der Rundrouten 31 und 50.

4. Zielwegweiser: Sie zeigen Ihnen das Fern- und Nahziel mit der Entfernungsangabe und stehen an Kreuzungs- und Knotenpunkten.

Das Piktogramm besagt, dass Sie sich auf einem Abschnitt der 100 Schlösser Route bewegen.

Die beiden Zahlen bedeuten, dass Sie sich auf der Route zwischen den Rundrouten 31 und 50 befinden.



5. Zwischenwegweiser: Sie weisen den Weg bis zum nächsten Kreuzungspunkt.

6. Pfostenaufkleber: Jeder Wegweiser, sowohl Ziel- als auch Zwischenwegweiser, hat eine Standortnummer (Ziffern- / Zahlenkombination), in unserem Beispiel wäre das die Nummer 31-HE523-1. Bitte leiten Sie diese Standortnummer über die zentrale Hotline 0800-Radwege von Straßen NRW weiter, wenn Ihnen Mängel in der Beschilderung auffallen. Dort werden die Mängel aufgenommen und zur Behebung an die zuständigen Institutionen weitergeleitet.



Über die Service-Hotline des Münsterland e.V. erhalten Sie kompetente Beratung rund ums Thema Fahrradfahren im Münsterland. Auch Unterkünfte buchen wir schnell und unkompliziert für Sie.

In den BVA-Kreisradwanderkarten (siehe Seite 66) findet sich zur Orientierung in der Natur die mittlere fünfstellige Ziffern- / Zahlenkombination (hier: HE523) wieder.

Wichtiger Hinweis:

Das Radwegenetz Münsterland ist ein dynamisches System, das permanent weiterentwickelt wird. Darum kann es auch einmal zu einer „Fehlleitung“ kommen. Dies bitten wir zu entschuldigen. Ihre Hinweise nehmen wir gerne entgegen. Vielen Dank für Ihr Verständnis und Ihre Mitarbeit!

Tourenplaner Münsterland

Nie wieder die Orientierung verlieren mit dem Tourenplaner Münsterland



Online & als App

Einfacher geht es nicht: Anschauen, planen, ausdrucken oder herunterladen und Ihre Radtour kann beginnen. Ob Sie einen einzigartigen Radurlaub verbringen oder an einem Nachmittag mit Freunden und Familie die Radregion Münsterland erkunden möchten: Unser Tourenplaner führt Sie auf ausgesuchten Wegen durch die malerische Parklandschaft.

Planen Sie individuell auf Ihre Wünsche und Anforderungen abgestimmte Radtouren. Oder nutzen Sie einen der zahlreichen Tourentipps unserer Radexperten. Wollen Sie eine der ausgeschilderten Premiumrouten erkunden? Der Tourenplaner Münsterland bringt Sie direkt auf den rechten Weg. Wer seinen Ausflug durch die Radregion Münsterland zum perfekten Erlebnis machen möchte, findet hier die notwendigen Informationen

über Sehenswürdigkeiten, Veranstaltungen sowie Einkehr- und Übernachtungsmöglichkeiten entlang der Radrouten. Unser Tipp: Prüfen Sie, ob die Streckenbeschaffenheit sowie der Schwierigkeitsgrad Ihrer ausgewählten Routen Ihren Wünschen entsprechen.

Haben Sie Ihre Lieblingsroute zusammengestellt? Dann speichern Sie diese in Ihrem eigenen Account auf der Internetseite. So können Sie jederzeit darauf zugreifen, die GPS-Daten downloaden und mit GPS-Gerät oder der passenden App sorgenfrei durch die Radregion Münsterland navigieren. Der Tourenplaner Münsterland lässt keine Wünsche offen – Planung und Orientierung leicht gemacht für Jedermann.

www.tourenplaner-muensterland.de

Premiumrouten der Radregion Münsterland – Qualität ist uns wichtig



Die Radregion Münsterland steht für Qualität, denn wir wollen, dass Sie den perfekten Radurlaub bei uns erleben.

Alle Themenrouten, die sich auf den Seiten 10 – 31 der Broschüre präsentieren, haben ihre Qualität unter Beweis gestellt und dürfen sich darum „Premiumrouten der Radregion Münsterland“ nennen. Sie wurden in Anlehnung an anerkannte Standards überprüft und erfüllen das für die Radregion Münsterland definierte Qualitätsversprechen.

Die Auswahl an Premiumthemenrouten ermöglicht es Ihnen, die Radregion Münsterland im wahrsten Sinne des Wortes unter einem bestimmten Aspekt zu „erfahren“, ohne sich dabei selbst einen Streckenverlauf zusammenstellen zu müssen. Wer ihnen folgt, kann sicher sein, allen Highlights zum entsprechenden Thema zu begegnen. Außerdem verlaufen alle Premiumrouten über das gut ausgeschilderte Münsterländer Radwegenetz, mit dessen Hilfe Sie selbstverständlich auch Abstecher einplanen können, ohne dabei die Orientierung zu verlieren.

Die Längen der Routen sind sehr unterschiedlich: Von mehrtägigen Rundrouten bis hin zu überregionalen Fernradwegen, die das Münsterland durchqueren, wie dem Europaradweg R1 von Calais bis St. Petersburg, gibt es hier unzählige Möglichkeiten. Dabei sind die Themen außergewöhnlich vielseitig.



Die unbestrittene „Königin der Radrouten“ ist die 100 Schlösser Route, die auf vier Rundrouten durch die Radregion Münsterland führt und der wir im Folgenden mehrere Seiten widmen. Ebenso bekannt ist der EmsRadweg, der die Ems von der Quelle bis zur Mündung begleitet und dabei ein großes Stück durch das Münsterland führt. Doch dies ist nur ein kleiner Einblick in das umfangreiche Münsterländer Premiumrouten-Programm. Blättern Sie um und erfahren Sie noch viel mehr über die Tourenmöglichkeiten im Münsterland.



100 Schlösser Route,
ca. 960 km durch das gesamte Münsterland, in vier Rundrouten unterteilt, Seiten 12–17



Grenzgängeroute Teuto-Ems,
ca. 148 km lang, Bad Iburg – Versmold – Sassenberg – Warendorf – Ostbevern – Lienen, S. 22



Töddenland-Route,
ca. 122 km lang, Tecklenburger Land und südliches Emsland, Seite 23



EmsRadweg,
ca. 375 km lang, Hövelhof – Emden, Seiten 24–25



WERSE RAD WEG,
ca. 125 km lang, Rheda-Wiedenbrück – Münster, Seite 26



Rad-Route Dortmund-Ems-Kanal,
ca. 350 km lang, Dortmund – Norderney, Seite 27



Vechtelroute,
ca. 225 km lang, Rosendahl-Darfeld – Zwolle / NL, Seite 28



Friedensroute,
ca. 175 km lang, Münster – Osnabrück, Seite 29



Radweg Historische Stadtkerne,
ca. 390 km lang, Westfalen, Seite 30



Naturpark Hohe Mark Route,
ca. 300 km lang, südwestliches Münsterland, Seite 31



Römer-Lippe-Route,
ca. 295 km lang, Xanten – Haltern am See – Olfen – Werne – Detmold, Seite 32



Europaradweg R1,
ca. 315 km lang, Teilstrecke Nordrhein-Westfalen, Vreden – Höxter, Seite 33

100 Schlösser Route

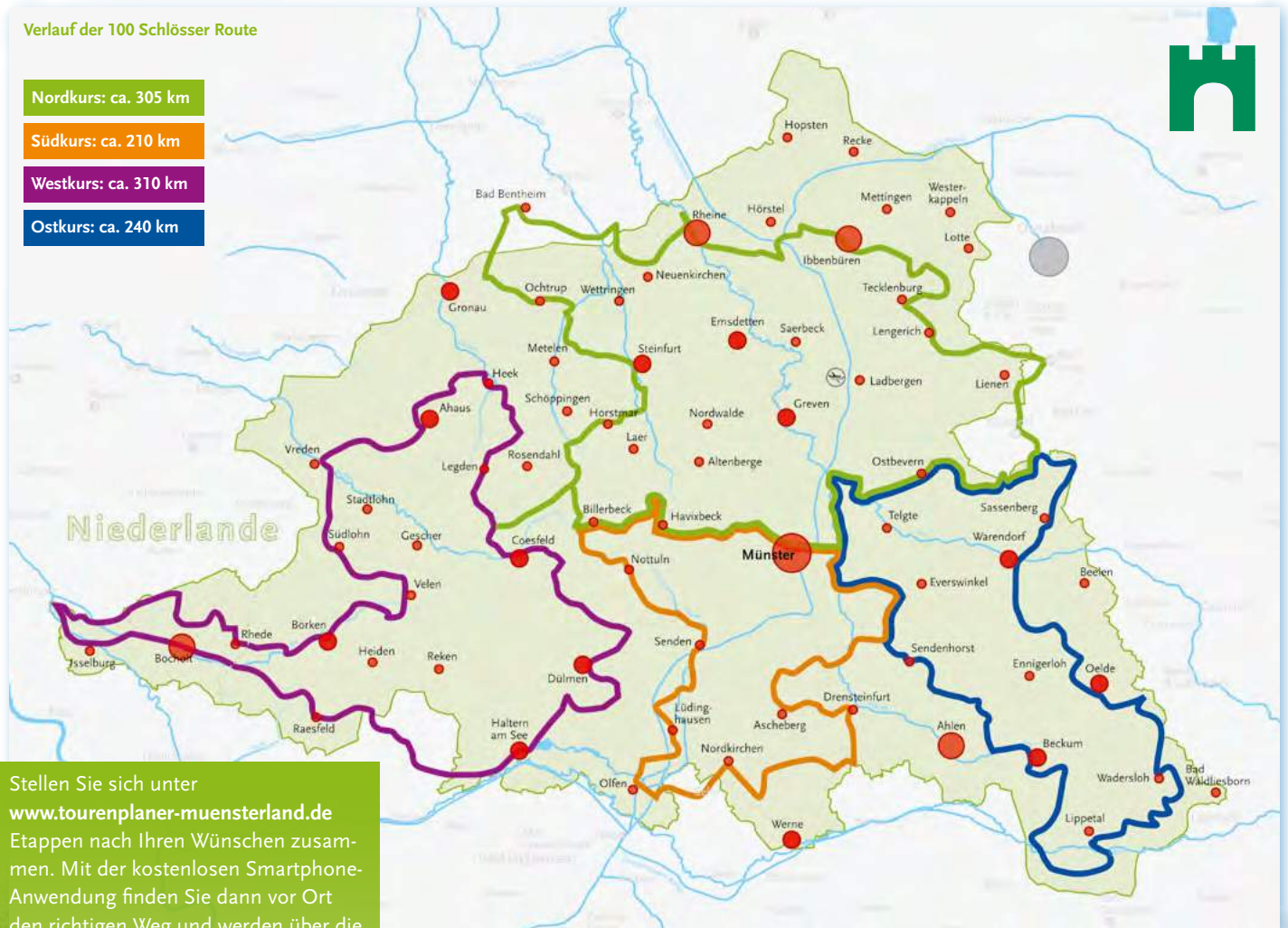
Verlauf der 100 Schlösser Route

Nordkurs: ca. 305 km

Südkurs: ca. 210 km

Westkurs: ca. 310 km

Ostkurs: ca. 240 km



Stellen Sie sich unter www.tourenplaner-muensterland.de Etappen nach Ihren Wünschen zusammen. Mit der kostenlosen Smartphone-Anwendung finden Sie dann vor Ort den richtigen Weg und werden über die Sehenswürdigkeiten informiert. Oder laden Sie Ihren persönlichen GPS-Track für Ihr mobiles Navigationsgerät.





Haus Rüschaus



Schloss Nordkirchen

100 Schlösser Route

100 Schlösser Route – Die Königin der Radrouten



Unter den Radrouten des Münsterlandes ist die 100 Schlösser Route die unbestrittene Königin.

Auf 960 km bietet sie eine gelungene Kombination aus Ritterromantik, wunderschöner Natur und münsterländischer Gastfreundschaft.



Die 100 Schlösser Route führt abseits von verkehrsbelebten Straßen durch die malerische Parklandschaft des Münsterlandes. Idyllisch, oft versteckt gelegen zwischen Wiesen und Weiden, finden sich typisch westfälische Bauernhöfe. Auf vielen dieser Höfe laden liebevoll geführte Hofcafés ein zu einer kleinen Rast bei Kaffee und selbstgebackenem Kuchen.

Auf den gut ausgeschilderten Radwegen zieht sie sich wie ein Band durch das Münsterland und verbindet auf diesem Wege die mehr als 100 Wasserschlösser, Burgen, Herrensitze und Gräftenhöfe miteinander. Die hochherrschaftlichen Schlösser und Burgen mit ihren imposanten Schlossgärten und Parkanlagen stehen in einem interessanten Kontrast zu der ursprünglichen münsterländischen Parklandschaft mit ihren Wiesen und Weiden, Äckern und Wallhecken. Die zahlreichen Stilepochen der Architektur haben ihre steinernen Spuren hinterlassen: Tauchen Sie ein in die Welt des finsternen Mittelalters, der Renaissance und des Barocks. Die Bauten des bekannten Architekten des westfälischen Barocks, Johann Conrad Schlaun, werden Ihnen im Münsterland in unzähligen Variationen begegnen. Beispiele für die Architektur Schlauns sind u.a. Schloss Nordkirchen, auch „Westfälisches Versailles“ genannt, der Erbdrostenhof in Münster und der Ortskern Nottulns.

Prägend für das Münsterland sind seine zahlreichen Wasserburgen. Kennzeichnend für diese sei die Burg Hülshoff genannt, die schon seit über 500 Jahren von der Familientradition derer von Droste-Hülshoff geprägt ist.

Die 100 Schlösser Route macht also ihrem Namen alle Ehre. Begeben Sie sich auf eine spannende Zeitreise durch das Münsterland und genießen Sie diese architektonisch und kulturhistorisch einmalige Radroute. Ihre Mühen werden garantiert belohnt!

Weitere Informationen zur 100 Schlösser Route finden Sie im Internet unter www.100-schloesser-route.de

oder im kostenlosen Begleitheft zur 100 Schlösser Route.



Kartenmaterial zur 100 Schlösser Route:
Karten zu bestellen unter der Hotline
0 25 71 / 94 93 92 oder direkt online
bestellen unter www.muensterland-shop.com



Radwanderkarte
100 Schlösser Route, s. S. 67
Preis: 9,95 € zzgl. Versand



Radwanderkarte
100 Schlösser Route, s. S. 67
Preis: 13,90 € zzgl. Versand

100 Schlösser Route – Nordkurs

Nordkurs: Quer durch die Parklandschaft bis zum Balkon des Münsterlandes



Sanfte Hügel und echte Höhenunterschiede: Im Norden fordert das sonst so flache Münsterland auch geübte Radfahrer heraus. Die Mühe wird mit grandiosen Ausichten belohnt. In Tecklenburg lädt der lebhaft, historische Ortskern zu einem Abstecher in die schicke Innenstadt ein. Sakrale Ruhe strahlt dagegen Kloster Bentlage in Rheine aus und lädt zeitgleich

zu abwechslungsreichen, hochwertigen Ausstellungen ein. Wer sich für Lyrik und Geschichte interessiert, wird auf Haus Rüschoff und Burg Hülshoff fündig: Beide sind eng mit der Geschichte der Dichterin Annette von Droste-Hülshoff verknüpft. In Steinfurt sind das Wasserschloss, der historische Ortskern und das Bagno mit seiner großartigen Parkanlage

einen Besuch wert. Münster wartet direkt mit zwei Bauwerken des berühmten Barockbaumeisters Johann Conrad Schlaun auf: dem Schloss Münster und dem Erbdrostenhof.



Burg Hülshoff, Havixbeck



Haus Rüschoff, Münster

**Streckenmarkierung:**

Streckenmarkierung: Logo als Einschub im Radwegweisungssystem der Radregion Münsterland

Charakteristik:

Ebene bis leicht hügelige Streckenführung, im Tecklenburger Land und bei Bad Bentheim teilweise stärkere Steigungen, in diesen Bereichen auch für sportlich Ambitionierte geeignet

Absolut sehenswerte Schlösser und Burgen an der Strecke:

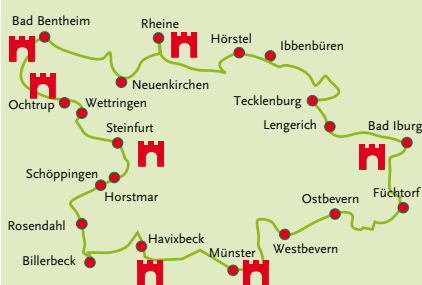
Schloss Münster, Erbdrostenhof Münster, Schloss Iburg, Kloster Bentlage, Burg Bentheim, Haus Welbergen in Ochtrup, Schloss Steinfurt, Burg Hülshoff in Havixbeck, Haus Rüschoff in Münster

Sonstige große und kleine**Sehenswürdigkeiten an der Strecke (Auswahl):**

Bagno-Park mit Konzertgalerie in Burgsteinfurt, Prinzipalmarkt Münster, Salinenpark Rheine, DA Kunsthaus Kloster Gravenhorst, Sommerrodelbahn Ibbenbüren, Generationenpark GEMPT in Lengerich, Burgmannshöfe in Horstmar, Schloss Valar in Holtwick

Pauschalangebot 100 Schlösser Route

Nordkurs

**Leistungen:**

5 x Ü / F in guten Mittelklassehotels und Gasthöfen, Gepäcktransfer, Kartenmaterial, Tourenbeschreibung, Stadtbesichtigung Münster

Extras:

Fahrradverleih gegen Aufpreis möglich

Etappen:

(Einstieg in allen Orten möglich):

Münster – Horstmar	ca. 57 km
Horstmar – Bad Bentheim	ca. 61 km
Bad Bentheim – Ibbenbüren	ca. 64 km
Ibbenbüren – (via Bad Iburg) Lienen	ca. 58 km
Lienen – Münster	ca. 73 km

Länge der Tour:

ca. 305 km

Preis pro Person:

369 € im DZ

469 € Person im EZ

Anbieter:

Münsterland e.V.
Airportallee 1
48268 Greven

Telefon:

0 25 71 / 94 93 92

Fax:

0 25 71 / 94 93 99

Internet:

www.muensterland-tourismus.de

E-Mail:

touristik@muensterland.com



100 Schlösser Route – Ostkurs



Haus Vornholz, Ennigerloh

Ostkurs: Radfahren zwischen Pferdekoppeln und Gartenlandschaften

Grünes Idyll und mittendrin – Pferde. So öffnet sich der Blick auf ein Highlight des Ostkurses: Das Städtchen Warendorf, wo das Nordrhein-Westfälische Landgestüt Einblick in seinen Betrieb gewährt. Hier wurden schon zahlreiche vierbeinige Olympiasieger und Weltmeister trainiert. Auch der historische Stadtkern von Wa-

rendorf ist einen Besuch wert, ebenso wie der des benachbarten Telgtes. Die schönsten Schlösser finden sich mit dem Renaissanceschloss Hovestadt in Lippetal und mit Haus Vornholz in Ennigerloh. Haus Nottbeck in Oelde-Stromberg ist ebenfalls einen Abstecher wert: Das ehemalige Rittergut aus dem 15. Jahrhundert beherbergt

heute das Museum für Westfälische Literatur und bietet ein umfangreiches Kulturprogramm für Groß und Klein.

Und das Ganze erschließt sich Radfahrern auf die gemütliche Art und Weise: Die Landschaft des Ostkurses ist besonders eben.



Warendorf



Streckenmarkierung:

Streckenmarkierung: Logo als Einschub im Radwegweisungssystem der Radregion Münsterland

Charakteristik:

Eine überwiegend ebene Streckenführung, leichte Steigungen bei Oelde-Stromberg

Absolut sehenswerte Schlösser und Burgen an der Strecke:

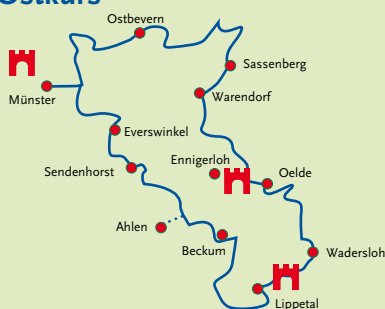
Schloss Hovestadt in Lippetal-Hovestadt, Haus Vornholz in Ennigerloh-Ostenfelde

Sonstige große und kleine

Sehenswürdigkeiten an der Strecke (Auswahl): Doppelschlossanlage Harkotten in Sassenberg, Schloss Vornholz in Ennigerloh-Ostenfelde, Abtei Liesborn in Wadersloh, Wasserburg Loburg in Ostbevern, Wallfahrtskapelle und Museum RELIGIO in Telgte

Pauschalangebot 100 Schlösser Route

Ostkurs



Leistungen:

4 x Ü/F in guten Mittelklassehotels und Gasthöfen, Gepäcktransfer, Kartenmaterial, Tourenbeschreibung, Stadtbesichtigung Münster

Extras:

Fahrradverleih gegen Aufpreis möglich

Etappen:

(Einstieg in allen Orten möglich)

Münster – Ahlen	ca. 52 km
Ahlen – Wadersloh	ca. 72 km
Wadersloh – Warendorf	ca. 48 km
Warendorf – Münster	ca. 79 km

Länge der Tour:

ca. 240 km

Preis pro Person:

319 € im DZ

408 € im EZ

Anbieter:

Münsterland e. V.
Airportallee 1
48268 Greven

Telefon:

0 25 71 / 94 93 92

Fax:

0 25 71 / 94 93 99

Internet:

www.muensterland-tourismus.de

E-Mail:

touristik@muensterland.com



100 Schlösser Route – Südkurs



Schloss Münster



Südkurs: Auf den Spuren großer Baukunst

Das sogenannte „Westfälische Versailles“ in Nordkirchen und die Burg Vischering in Lüdinghausen mit ihrem Münsterlandmuseum sind die Aushängeschilder dieser Teilroute. Schloss Nordkirchen ist, ebenso wie Schloss Westerwinkel in Ascheberg, von einer weitläufigen, faszinierenden Parkanlage umgeben, für die alleine schon

genügend Zeit eingeplant werden sollte. Wer die Sportarten mixen mag, kann das auf dem Golfplatz, der an den Schlosspark Westerwinkel anschließt, tun. In Münster beeindruckt das Schloss und der in der Innenstadt genial platzsparend angelegte Erbdrostenhof die Besucher. Von den vielen Herrenhäusern, die am Wegesrand

des Südkurses liegen, ist Haus Rüschaus, das spätere Wohnhaus der Dichterin Annette von Droste-Hülshoff, immer einen Besuch wert.

Auf ihre Spuren begibt man sich auch an ihrem Geburtsort: auf der Burg Hülshoff in Havixbeck, die das Droste-Museum beherbergt.



Streckenmarkierung:

Streckenmarkierung: Logo als Einschub im Radwegweisungssystem der Radregion Münsterland

Charakteristik:

Eine ebene bis temporär leicht hügelige Streckenführung bei Nottuln, Billerbeck und Havixbeck

Absolut sehenswerte Schlösser und Burgen an der Strecke:

Burg Hülshoff in Havixbeck, Burg Vischering in Lüdinghausen, Schloss Nordkirchen, Schloss Westerwinkel in Ascheberg-Westerwinkel, Schloss Münster, Erbdrostenhof in Münster, Haus Rüschaus in Münster

Sonstige große und kleine

Sehenswürdigkeiten an der Strecke (Auswahl):
Gotischer St. Ludgerus Dom in Billerbeck, Historischer Ortskern von Nottuln (barocke Gesamtplanung von J. C. Schlaun), Steveraeue Olfen, Haus Venne in Drensteinfurt, Schloss Senden, Blaudruckerei in Lüdinghausen



Schloss Westerwinkel, Ascheberg-Westerwinkel

Pauschalangebot 100 Schlösser Route

Südkurs



Leistungen:

5 x Ü / F in guten Mittelklassehotels und Gasthöfen, Gepäcktransfer, Kartenmaterial, Tourenbeschreibung, Stadtbesichtigung Münster

Extras:

Fahrradverleih gegen Aufpreis möglich

Etappen:

(Einstieg in allen Orten möglich)

Münster – Ascheberg	ca. 54 km
Ascheberg – Werne	ca. 36 km
Werne – Lüdinghausen	ca. 38 km
Lüdinghausen – Billerbeck	ca. 50 km
Billerbeck – Münster	ca. 37 km

Länge der Tour: ca. 210 km
Preis pro Person: 359 € im DZ
469 € im EZ

Anbieter: Münsterland e.V.
Airportallee 1
48268 Greven

Telefon: 0 25 71 / 94 93 92

Fax: 0 25 71 / 94 93 99

Internet: www.muensterland-tourismus.de

E-Mail: touristik@muensterland.com



100 Schlösser Route – Westkurs



Westkurs: Weite Landschaften und grandiose Schlösser

Naturbelassenes Grün, unterbrochen von den großartigen Parkanlagen imposanter Schlösser – so präsentiert sich das Münsterland auf dem Westkurs der 100 Schlösser Route. Beeindruckend ist beispielsweise der weitläufige Garten von Schloss Lembeck mit seinen riesigen Wassergräben. Rund um Wasserschloss Anholt erstreckt sich die sogenannte Anholter Schweiz, eine weitläufige Natur- und Parkanlage. Und

bei Schloss Raesfeld befindet sich sogar ein eigener Renaissance-Tiergarten. Tiere gibt es auch im Merfelder Bruch bei Dülmen: Circa 300 freilebende Wildpferde leben hier – ein echtes Highlight für Pferdeliebhaber. Besonders sehenswerte Bauwerke auf der Route sind zudem das Schloss in Ahaus sowie die Wasserburg Gemen. Kultur und Geschichte lassen sich auch in Bocholt entdecken: Die historische

Innenstadt und das Textilmuseum führen zurück auf die Spuren des einst prägenden Industriezweiges des Münsterlandes. Von Bocholt aus ist es dann nur noch ein Katzensprung über die Grenze in die Niederlande, wo sich ebenfalls zahlreiche sehenswerte Schlösser und Herrenhäuser in der abwechslungsreichen Landschaft verbergen.



Schloss Lembeck, Dorsten



Schloss Ahaus



Streckenmarkierung:
Streckenmarkierung: Logo als Einschub im Radwegweisungssystem der Radregion Münsterland

Charakteristik:
Vorwiegend ebene Streckenführung, direkte Nähe zu den Niederlanden

Absolut sehenswerte Schlösser und Burgen an der Strecke:
Schloss Ahaus, Schloss Raesfeld, Burg Gemen in Borken-Gemen, Wasserburg Anholt, Schloss Lembeck

Sonstige große und kleine Sehenswürdigkeiten an der Strecke (Auswahl):
Scherenschnittmuseum in Vreden, Stift Aspekt in Legden-Aspekt, Wildpferde in Dülmen-Merfeld, LWL-Römermuseum Haltern am See, Sportschloss Velen, Herrnsitz Haus Lohn in Südlohn, Wasserschloss Rhede, Konzertgalerie in Coesfeld, Burgmannshöfe Nienborg in Heek

Pauschalangebot 100 Schlösser Route

Westkurs



Leistungen:
6 x Ü / F in guten Mittelklassehotels und Gasthöfen (Unterbringung zum Teil in Schlosshotels), Gepäcktransfer, Kartenmaterial, Tourenbeschreibung

Extras:
Fahrradverleih gegen Aufpreis möglich

Etappen:
(Einstieg in allen Orten möglich)
Haltern am See – Raesfeld ca. 35 km
Raesfeld – Isselburg ca. 36 km
Isselburg – Velen ca. 71 km
Velen – Ahaus ca. 50 km
Ahaus – Coesfeld ca. 55 km
Coesfeld – Haltern am See ca. 66 km

Länge der Tour: ca. 310 km
Preis pro Person: 479 € im DZ
589 € im EZ

Anbieter: Münsterland e.V.
Airportallee 1
48268 Greven
Telefon: 0 25 71 / 94 93 92
Fax: 0 25 71 / 94 93 99
Internet: www.muensterland-tourismus.de
E-Mail: touristik@muensterland.com



Reiseangebote rund um Schlösser und Burgen

Entspannt von Schloss zu Schloss

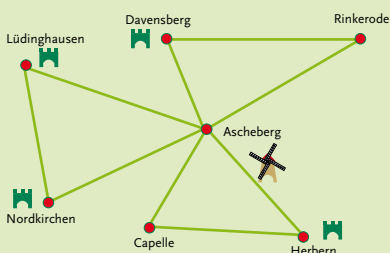
Kaum ein Landstrich in Deutschland, der ein solches Feuerwerk der Baugeschichte sein Eigen nennt! Prachtvolle Schlösser und Wasserburgen, romanische Herrensitze, imposante Sakralbauten, stille Klöster und Abteien, vom schlichten Stein der Romanik bis zur prallen Lebensfreude des Barock – die Vielfalt ist im Münsterland zu Hause. Ist Ihr Entdeckungsgeist geweckt? Dann begeben Sie sich auf Schatzsuche und besuchen die großen und kleinen Highlights der Region. Die nachfolgenden Angebote helfen Ihnen, die wahren Schätze ganz unkompliziert zu finden.



Begleitheft zur 100 Schlösser Route
Erleben Sie die „Königin der Radrouten“. Das Begleitheft ist ideal für die Vorbereitung einer Radtour auf der 100 Schlösser Route.

3 Tage

„Bumerang Tour“ zu Schlössern und Burgen Ascheberg



Diese Tour ist sowohl für ungeübte Radfreunde mit normalen „Bürobedingungen“, als auch für Familien mit Kindern ideal!

Wie ein „Bumerang“ kommen Sie täglich nach Ascheberg zurück. Sie radeln auf gekennzeichneten Radwanderwegen und lernen so die Schönheiten des Münsterlands kennen:

- Schloss Westerwinkel
- Brügge-Mühle
- Burgturm Davensberg
- St. Anna Kirche mit Gemälden von Hermann tom Ring
- Emmerbachau
- Schloss Nordkirchen – das „Westfälische Versailles“

Leistungen:
2 x Ü/F im DZ mit DU/WC
individuelles Frühstück
1 x Abendessen
Karten- und Informationsmaterial
1 Besichtigungsschein

Extrakosten:
EZ-Zuschlag
Zusatzübernachtung
2. Abendessen
Fahrradverleih

Weitere Rad- und Erlebnistouren unter:

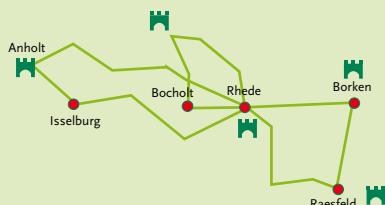
Ascheberg Marketing e. V.
www.ascheberg-touristinfo.de

Programmdauer: 3 Tage / 2 Übernachtungen
Länge der Tour: 25 – 35 km
Teilnehmerzahl: ab 2 Personen
Preis pro Person: ab 129,90 € im DZ

Anbieter: Ascheberg Marketing e. V.
Katharinenplatz 1
59387 Ascheberg
Telefon: 0 25 93 / 63 24
Fax: 0 25 93 / 75 25
Internet: www.ascheberg-touristinfo.de
E-Mail: info@ascheberg-marketing.de



Reiseangebote rund um Schlösser und Burgen

Die phantastischen Sechs
Rhede

Sechs Wasserburgen und Schlösser, die sich wie Perlen aneinander reihen, wollen entdeckt werden. Über Feld-, Wald- und Wiesenwege, die man hierzulande „Pättkes“ nennt, gehen Sie entlang der 100 Schlösser Route auf eine Entdeckungstour der besonderen Art.

1. Tag: Rhede – Bocholt – Rhede (ca. 15 km)
Schloss Diepenbrock
2. Tag: Rhede – Isselburg/Anholt – Rhede (ca. 55 km)
Wasserschloss Anholt
3. Tag: Rhede – Borken – Rhede (ca. 45 km)
Burg Gemen, Schloss Rhede, Wasserschloss Raesfeld

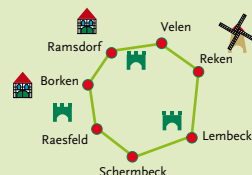
Die Tourist-Information Rhede berät Sie gerne!

Leistungen:
2 x ÜF, Begrüßungscocktail, 1 x Abendessen,
Kartenmaterial

Programmdauer: 3 Tage / 2 Übernachtungen
Länge der Tour: 15 km, 55 km, 45 km
Teilnehmerzahl: Einzelreisende und Gruppen
Preis pro Person: ab 129 € im DZ
EZ-Zuschlag

Anbieter: Tourist-Information Rhede
Rathausplatz 9
46414 Rhede
Telefon: 0 28 72 / 9 30 - 1 00
Fax: 0 28 72 / 9 30 - 4 91 00
Internet: www.rhede.de
E-Mail: tourist@rhede.de

3 Tage

Vorbei an Schlössern, die im
Wasser träumen – entlang
der 100 Schlösser Route
Velen

Lassen Sie sich verzaubern von der Romantik und der Schönheit des Münsterlandes mit seiner Gastfreundschaft. Auf Ihrer dreitägigen Tour wird Ihnen nicht langweilig, denn auf dieser Teilstrecke der 100 Schlösser Route reihen sich immer wieder Schlösser, Burgen, Herrensitze und Gräftenhöfe durch die maleische Parklandschaft des Münsterlandes aneinander.

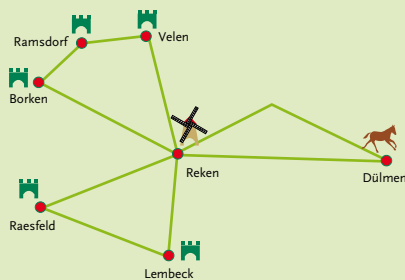
Leistungen:
2 x ÜF in guten Mittelklassehotels oder Gasthöfen,
Radkarte, Tourenbeschreibung und Infomaterial,
Eintritt Museum Burg Ramsdorf, Schlossführung
im SportSchloss Velen inkl. Kaffeegedeck (1 Stück
Kuchen, dazu Filterkaffee)

Extrakosten:
Übernachtung im EZ, Halbpension, zusätzliche
Übernachtung, Gepäcktransfer, Leihfahräder
(E-Bikes/Cityräder/Trekkingräder)

Programmdauer: 3 Tage / 2 Übernachtungen
Länge der Tour: ca. 135 km
Termine: ganzzährig
Teilnehmerzahl: ab 1 Person
Preis pro Person: ab 109 € im DZ

Anbieter: GiG-Marketing & Tourist-Info
Velen Ramsdorf e. V.
Ramsdorfer Str. 19
46342 Velen
Telefon: 0 28 63 / 9 26 - 2 19
Fax: 0 28 63 / 9 26 - 2 99
Internet: www.velen.de
E-Mail: tourist-info@velen.de

3 Tage

Burgen, Schlösser und
viel mehr
Reken

Gut ausgeschilderte, idyllische Radwege in der Radregion Münsterland erwarten Sie. Waldgebiete wechseln mit Wiesen und Feldern und sorgen immer wieder für besondere Ansichten. Täglich absolvieren Sie mit dem Rad eine Tour zwischen 45 und 65 km.

Auf Ihren Rundkursen besuchen Sie die Schlösser Velen, Lembeck, und Raesfeld sowie die Burgen Gemen und Ramsdorf.

Samstags und sonntags lohnt sich ein Besuch des Wildpferdeservates im Merfelder Bruch bei Dülmen. Ihr Weg führt Sie hier entlang der idyllischen Heubachwiesen.

Am Ende eines jeden Tages erwartet Sie ein gemütliches Hotel in Reken.

Leistungen:
2 oder 3 x ÜF im DZ mit DU/WC,
1 x Eintritt Museum,
1 x Führung im Schloss,
1 Radwanderkarte

Bei Bedarf stellen wir Ihnen Leihfahräder zur Verfügung (gegen Gebühr).

Programmdauer: 4 Tage / 3 Übernachtungen
oder 3 Tage / 2 Übernachtungen
Länge der Tour: 180 km
Teilnehmerzahl: ab 2 Personen
Preis pro Person: ab 140 € bei 3 Übernachtungen,
ab 100 € bei 2 Übernachtungen

Anbieter: Tourist-Info Reken
Kirchstraße 14
48734 Reken
Telefon: 0 28 64 / 9 44 - 0 35
Fax: 0 28 64 / 9 44 - 2 99
Internet: www.reken.de
E-Mail: tourist-info@reken.de

3 Tage

4 Tage



Bei Buchung
dieser Pauschale
ist der einmalige
Besuch des
Freibades Reken
kostenfrei!

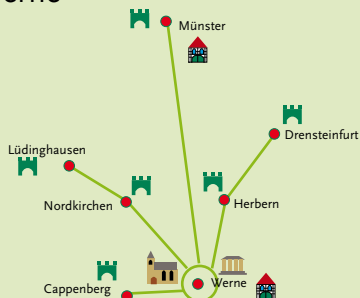


Reiseangebote rund um Schlösser und Burgen

5 Tage

Burgen, Schlösser, Stadtkultur mit dem Fahrrad entdecken

Werne



Kein tägl. Bettenwechsel – von Ihrem Standquartier, einem behaglichen Hotel oder einer gemütlichen Ferienwohnung in Werne an der Lippe, radeln Sie tägl. zwischen 40 und 60 km zu den Sehenswürdigkeiten der Region. 5 tolle Sternfahrten – die besonders markanten und malerischen Wasserburgen und -schlösser Vischering und Nordkirchen, die Wirkungsstätten der Dichterin Annette von Droste Hülshoff, Burg Hülshoff und Haus Rüschnhaus, Wasserschloss Westerwinkel und Münsters Altstadt sowie Schloss Cappenberg sind Ihre Ziele. Nicht zu vergessen das malerische Werne mit seinen idyllischen pittoresken Gassen im historischen Stadtkern.

Leistungen:

4 x ÜF, DU / WC, Kartenmaterial, DB-Ticket Münster-Werne, Eintritt Burg Vischering und Haus Rüschnhaus, Kaffeetrinken im Traditionscafé

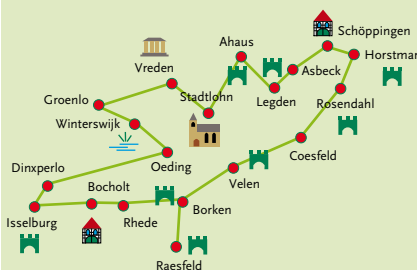
Programmdauer: 5 Tage / 4 Übernachtungen
Länge der Tour: ca. 220 km
Teilnehmerzahl: ab 2 Personen
Preis pro Person: 219,00 € im DZ im Hotel EZ- Zuschlag

Anbieter: Werne Marketing GmbH
 Markt 19
 59368 Werne
Telefon: 0 23 89 / 53 40 80
Fax: 0 23 89 / 53 70 99
Internet: www.werne-tourismus.de
E-Mail: tourist-info@werne.de

6 Tage

Schlössertour im Westmünsterland

Stadtlohn



Wir bieten Ihnen eine sechstägige Schlössertour (275 km) durch das westliche Münsterland an, auf der Sie neben historischen Bauwerken die Schönheiten der Landschaft mit ihren Naturschutz- und Erholungsgebieten kennen lernen. Die vielfältige Gastronomie und die gute Qualität der ausgesuchten Hotels bürgen bei dieser Pauschaltour für beeindruckende und erlebnisreiche Tage.

Leistungen:

5 x ÜF in Mittelklassehotels, Kartenmaterial und Routenbeschreibung, PKW-Parkplatz

Leihräder auf Anfrage

Programmdauer: 6 Tage / 5 Übernachtungen
Länge der Tour: 275 km
Teilnehmerzahl: ab 2 Personen
Preis pro Person: 269 € im DZ mit Frühstück 425 € im DZ inkl. HP und Gepäcktransfer Einzelzimmerzuschlag 60 €

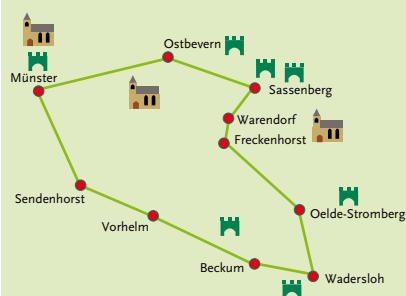
Anbieter: SMS-StadtMarketing Stadtlohn e.V.
 Dufkampstraße 11
 48703 Stadtlohn
Telefon: 0 25 63 / 8 78 66
Fax: 0 25 63 / 87 98 66
Internet: www.stadtmarketing-stadtlohn.de
E-Mail: tourismus@stadtlohn.de



6 Tage

Grafen, Gräfen, Gutsverwalter

Warendorf



Von Gräfen umgebene Burgen, verwunschene Ruinen, malerische Burgtore.

Genießen Sie die stille Parklandschaft des Münsterlandes auf dem Ostkurs der 100 Schlösser Route. Am besten lassen sich die Eigenheiten der alten Kulturlandschaft, stille Landstriche und verträumte Hügel mit dem Rad erkunden.

In 5 Tagesetappen geht es ohne Eile bis an den Rand der Soester Börde. Sie übernachten in gemütlichen Gasthäusern und gepflegten Hotels. Start und Ziel ist Warendorf.

Leistungen:

5 x ÜF, Bettensteuer, Info- und Kartenmaterial

Extrakosten:

EZ, Gepäcktransfer, Mietfahrrad

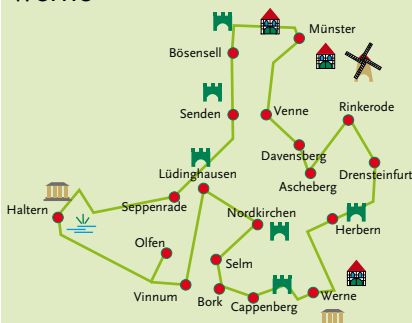
Programmdauer: 6 Tage / 5 Übernachtungen
Länge der Tour: ca. 250 km
Teilnehmerzahl: ab 2 Personen
Preis pro Person: 329 €

Anbieter: Stadt Warendorf
 Tourist-Information
 Emnsstraße 4
 48231 Warendorf
Telefon: 0 25 81 / 54 54 54
Fax: 0 25 81 / 54 54 11
Internet: www.warendorf.de
E-Mail: tourismus@warendorf.de

6 Tage

Burgen und Schlösser zwischen Lippe und Stever

Werne



Diese 6-tägige Erlebnistour führt Sie zu den Höhepunkten des südlichen Münsterlandes. Hier drängen sich auf engstem Raum so viele Schlösser, Burgen und Herrensitze wie kaum an einer anderen Stelle. Sie werden 14 Anlagen höchst unterschiedlichen Charakters kennenlernen. Glanzpunkt fürstlicher Schlossbaukunst ist zweifelsohne Schloss Nordkirchen, das „Westfälische Versailles“. Weitere Glanzlichter sind Schloss Cappenberg, Burg Vischering, Burg Hülshoff und Haus Rüschnhaus, Geburtsstätte der Dichterin Annette von Droste Hülshoff. Ein Geheimtipp ist die historische Altstadt von Werne. Eine Zusatzübernachtung in Münster ist zu empfehlen.

Leistungen:

5 x ÜF, DU / WC, Kartenmaterial, Tourenbeschreibung, Gepäcktransfer, Kaffeetrinken im Traditionscafé

Programmdauer: 6 Tage / 5 Übernachtungen
Länge der Tour: ca. 242 km
Teilnehmerzahl: ab 2 Personen
Preis pro Person: 359 € DZ EZ-Zuschlag

Anbieter: Werne Marketing GmbH
 Markt 19
 59368 Werne
Telefon: 0 23 89 / 53 40 80
Fax: 0 23 89 / 53 70 99
Internet: www.werne-tourismus.de
E-Mail: tourist-info@werne.de





Das Wohl der Radfahrer liegt uns in der Radregion Münsterland besonders am Herzen.



Darum sind bereits alle vier Münsterlandkreise (Borken, Coesfeld, Steinfurt und Warendorf) und 12 Kommunen (Bocholt, Coesfeld, Dülmen, Haltern am See, Heiden, Ibbenbüren, Münster, Reken, Rhede, Schöppingen, Telgte, Velen) aus der Radregion Münsterland Mitglied in der Arbeitsgemeinschaft fußgänger- und fahrradfreundlicher Städte, Gemeinden und Kreise in Nordrhein-Westfalen e.V. (AGFS). Die AGFS verfolgt das Ziel, Städte und Regionen im Bereich der Nahmobilität, der Nahversorgung und der Naherholung attraktiver zu machen.

Aber auch beim ADFC-Fahrradklima-Test 2016 liegt die Radregion Münsterland ganz weit vorne. Gleich drei Städte stehen an erster Stelle in der Rangfolge und wurden als fahrradfreundliche Städte ausgezeichnet. Münster ist Sieger bei der Stadtgrößengruppe mit mehr als 200.000 Einwohnern, Bocholt bei der Stadtgrößengruppe zwischen 50.000–100.000 Einwohnern und Reken bei der Stadtgrößengruppe mit weniger als 50.000 Einwohnern.

Auf dem Radnetz Deutschland durchs Münsterland

Wer per Rad in Deutschland von A nach B reisen will, kann das bald einfacher: im Radnetz Deutschland. Dabei handelt es sich um ein nationales Netz von 12 überregionalen Radrouten. Dabei geht es jedoch keineswegs darum, neue Wege einzurichten. Im Gegenteil: Das Radnetz Deutschland verknüpft die bereits vorhandenen, ausgewiesenen Radfernwege. Neu sind dann meist nur die Bezeichnungen für die Routen. Nordrhein-Westfalen ist das erste Bundesland, das sein Radnetz Deutschland komplett ausgeschildert hat. Als Radregion ist das Münsterland bei dieser Initiative natürlich gerne dabei, deutschlandweite Verbindungen für Radfahrer zu knüpfen. So führt die D-Route 3, die identisch mit dem **Europaradweg R1** (siehe Seite 33) ist, als West-Ost-Verbindung durch das Münsterland und die D-Route 7, auch



Die D-Netz-Routen sind als Einschübe mit diesen Logos in die rot-weiße Beschilderung im Münsterland integriert.

Pilgerroute genannt, von Nord nach Süd. Und auch jenseits der deutschen Grenze geht es natürlich für Radfahrer weiter. Schließlich ist das Radnetz Deutschland wiederum ein Teil der europäischen EURO-Velo-Routen ...

Wir wünschen grenzenlos gute Fahrt!

Informationen zum Radnetz Deutschland:
www.radnetz-deutschland.de



Grenzgängeroute Teuto-Ems

Grenzgängeroute Teuto-Ems – Radeln auf Schmugglerpfaden



Burgen und Schlösser, Natur und zwölf Städte und Dörfer – entlang der Route genießen Sie das Beste, was Osnabrücker Land, Ostwestfalen-Lippe und Münsterland zu bieten haben.

Der 148 Kilometer lange Rundkurs verläuft nicht nur abwechselnd zwischen Niedersachsen und Nordrhein-Westfalen, sondern quert mehr als ein Dutzend Mal Kreis- und Gemeindegrenzen und folgt alten Schmugglerpfaden und Handelswegen. Neben spannenden historischen Geschichten kommen auch kulinarische Genüsse nicht zu kurz: Zahlreiche Bauernhofcafés und Landgasthöfe machen jede Pause zu einem Höhepunkt der Tour. Bei einem Besuch der vielen Hofläden entlang der Strecke bietet sich die Möglichkeit, den Proviantkorb mit regionalen Produkten wie leckerem Spargel, hausgemachten

Schinken oder frischen Erdbeeren aufzufüllen. Zwei Verbindungsstrecken ermöglichen es, die Gesamtstrecke ganz nach Ihren Vorstellungen zu gestalten und aus drei Teilabschnitten mit einer Länge von jeweils 50 bis 60 Kilometern zu wählen.

Weitere Informationen erhalten Sie unter www.grenzgaengeroute.de

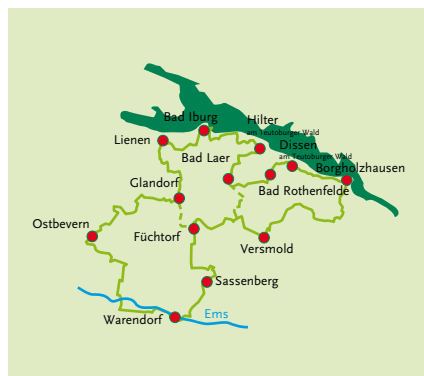


www.grenzgaengeroute.de

Erleben Sie die Besonderheiten der Grenzgängeroute Teuto-Ems schon von Zuhause aus. Routenübersicht, allgemeine Informationen und vieles mehr sorgen für einen guten Einstieg. Die Tour steht zudem als **GPS-Track** zur Verfügung.



Verlauf: Bad Rothenfelde – Dissen – Borgholzhausen – Versmold – Sassenberg – Warendorf – Ostbevern – Glandorf – Lienen – Bad Iburg – Hilter – Bad Laer – Bad Rothenfelde



Grenzenlos radeln



Kreuz und quer über historische Grenzen: Folgen Sie den Fahrten von Schmugglern, Zöllnern und Händlern zu Burgen, Schlössern und liebenswerten Orten. Gönnen Sie sich grenzenlose Genüsse: Schlemmen Sie Spargel und andere feldfrische Produkte. Entspannen Sie im Barfußpark Lienen und besuchen Sie vom 18.04.–14.10.2018 die Landesgartenschau in Bad Iburg.

Etappen:

Bad Laer – Versmold 39 km, Versmold – Ostbevern 55 km, Ostbevern – Bad Laer 54 km

Leistungen:

3 Übernachtungen mit Frühstück, Kurkarte Bad Laer, Radkarte Grenzgängeroute Teuto-Ems und „Grenzgeschichte(n)“, 1 Päckchen „weißes Gold“ – natürlich geschmuggelt pro Zimmer, 1 Reifenpannenset pro Gruppe, Reiseinformationen

Extras:

EZ-Zuschlag 50 €, Gepäcktransfer (pro Gruppe) 90 €, HP 60 €/Pers., Leihrad (ab/bis Bad Laer): 20 €/Pers., Leih-E-Bike (ab/bis Bad Laer) 68 €/Pers., Verlängerungsnacht auf Anfrage, Reiseversicherung ab 9 €/Pers. im DZ

Programmdauer: 4 Tage / 3 Nächte

Länge der Tour: 148 km

Preis pro Person: ab 179 € im DZ

Anbieter:

Tourismusverband
Osnabrücker Land e. V.
Herrenteichstr. 17+18
49074 Osnabrück
05 41 / 3 23 45 67
www.grenzgaengeroute.de
service@osnabruecker-land.de

Telefon:

Internet:

E-Mail:



Kartenmaterial:

Radwanderkarte (1:50.000)
Bielefelder Verlag,
6,95 € zzgl. Versandkosten



Töddenland-Radweg

Töddenland-Radweg – Auf den Spuren der wandernden Kaufleute im nördlichen Münsterland und im südlichen Emsland



das südliche Emsland in Niedersachsen. An 22 „Tödden-Stationen“ erfahren Sie Interessantes über die Lebensweise und das Wirken der ehemaligen Leinenhändler. Landschaftlich erkunden Sie das hügelige Schafberg-Plateau bei Mettingen, Ibbenbüren und Recke ebenso wie flache Heide- und Moorlandschaften in Recke, Hopsten und im südlichen Emsland. Auch spannende Ausflugsziele wie die Dörenther Klippen, den Saller See, die NSG Heiliges Meer und Recker Moor, ein Schwefelbad und ein Tuöttenmuseum finden Sie entlang der Strecke.

Folgen Sie auf dem Töddenland-Radweg über ca. 122 km den Spuren der „Tödden“ oder „Tuötten“. Das waren Wanderkaufleute, die im 17. bis 19. Jahrhundert mit ihren Leinenrollen oder anderen Waren auf dem Rücken bis in die Nieder-

lande zogen, um ihre Produkte zu verkaufen. Aus diesen Wanderkaufleuten sind so bekannte Firmen wie C & A und Hettlage hervorgegangen. Der Weg führt Sie durch das nördliche Münsterland/Tecklenburger Land in Nordrhein-Westfalen und durch

Lassen Sie sich von der Geschichte und Tradition der wandernden Kaufleute und von dem Reiz der Anliegerorte Ibbenbüren, Hopsten, Mettingen, Recke sowie Freren, Beesten und Schapen inspirieren.



www.toeddenland-radweg.de

Erleben Sie die Besonderheiten des Radweges mit seinen 22 Stationen zur „Töddenkultur“ schon von Zuhause aus. Routenübersicht, Etappeninformationen und vieles mehr sorgen für einen guten Einstieg. Auf der Website stehen für die Tour auch die **Geo-Dateien** zur Verfügung.

Verlauf: Ibbenbüren – Hopsten – Schapen –

Beesten – Freren – Recke und Mettingen

Länge: ca. 122 km

Streckenmarkierung: Logo „Töddenland-Radweg“ als Einschub in den regionalen Wegweisungssystemen



Rundtour auf den Spuren der Tödden



Wir stellen Ihre Tour auf dem „Töddenland-Radweg“ durch das Münsterland und das südliche Emsland individuell für Sie zusammen. Den Start- und den Zielpunkt Ihrer Tour können Sie frei wählen.

Leistungen:

3 Tage / 2 Tagesetappen mit je ca. 60 km Länge
2 x Ü/F in 3- und 4-Sterne Hotels oder guten Gasthöfen

Kartenmaterial

Extras: Einzelzimmer, Gepäcktransfer und Fahrradverleih gegen Aufpreis möglich.

Zusätzliche „BONBONS“ buchbar:

- HISTORISCHES KAFFEEKRÄNZCHEN mit Führung im Stadtmuseum Ibbenbüren
- AUF DEN SPUREN DER TÖDDEN mit Führung zu den Töddenhäusern in Recke und Kaffeetrinken in der „Alten Ruthemühle“

Weitere Infos auf Anfrage.

Programmdauer: 3 Tage / 2 Übernachtungen
Länge der Tour: ca. 122 km
Termine: ganzjährig
Teilnehmerzahl: ab 2 Personen
Preis pro Person: mit 2 x Ü/F 99 € im DZ, Optional zusätzlich mit 2 x HP buchbar. Preis auf Anfrage.

Anbieter: AG Anlieger Töddenlandweg
c/o Tourist-Information
Ibbenbüren
Oststraße 28
49477 Ibbenbüren
Telefon: 0 54 51 / 54 54 540
Fax: 0 54 51 / 54 54 590
Internet: www.stadtmarketing-ibbenbueren.de
E-Mail: info@stadtmarketing-ibbenbueren.de

Kostenloses Info- und Kartenmaterial:

Erhältlich in allen Tourist-Informationen an der Strecke sowie bei der AG Anlieger Töddenlandweg, Ibbenbüren



Infolyer:

Informationsflyer zum „Töddenland-Radweg“



Radkarte:

mit Infos zu den Orten und Sehenswürdigkeiten sowie zu den 22 „Tödden-Stationen“ an der Strecke, Spiralo-Radkarte 1:50.000

EmsRadweg



Das Fahrrad-Fluss-Vergnügen

Einem Flusslauf von den Quellen bis zur Mündung zum offenen Meer zu folgen, ist immer etwas Besonderes. Ein einmaliges Erlebnis aber bietet der EmsRadweg entlang des kürzesten Stroms Deutschlands: Auf der 375 Kilometer langen Tour gibt es praktisch keine Steigungen.

Der EmsRadweg eignet sich daher auch ideal für Familien mit Kindern. In unmittelbarer Nähe der Ems, aber auch durch die reizvolle Auenlandschaft, führt die Route über gut ausgebaute Nebenstrecken und Radwege abseits verkehrsreicher Straßen. Wie ein blau-

es Band verbindet die Ems fünf Urlaubsregionen – und jede hat ihren unverwechselbaren Charakter: Direkt an den Emsquellen bei Hövelhof am Fuße des geschichtsträchtigen Teutoburger Waldes beginnt die Route, die sich zunächst durch das Paderborner Land und das Gütersloher Land schlängelt. Historische Städte mit Fachwerkhäusern und der Natur- und Erholungspark Flora Westfalica prägen das urwüchsige Landschaftsbild. Entlang der paradiesischen Emsauen geht es durch die Parklandschaft des Münsterlandes mit seinen märchenhaften Wasserschlössern.

Die Ems erreicht dann die grüne Weite des Emslandes – eine Region, die Natur und Schifffahrtstradition auf besondere Weise miteinander verbindet. Richtig maritim wird es in Ostfriesland. Hier kann man das Meer bereits erahnen und beinahe schon Seeluft schnuppern. Bei Emden mündet die Ems schließlich in die Nordsee – der krönende Abschluss einer Reise an und mit der idyllischen Ems.



Der ca. 100 km lange münsterländische Teilabschnitt des EmsRadweges lädt zu einem besonderen Streifzug durch Kulturgeschichte und Landschaftsentstehung ein. Dies liegt zum einen an dem abwechslungsreichen Pfad, der Sie mal links, mal rechts der Ems oder auch auf kleinen „Umwegen“ durch Parks und Innenstädte führt. Und zum anderen an den Aussichtstürmen, Stegen, Rastplätzen und Informationstafeln, die Sie immer wieder zu neuen Ausblicken und Ansichten inspirieren.



www.emsradweg.de

Erleben Sie die Besonderheiten des Radfernweges schon von Zuhause aus. Routenübersicht, Etappeninformationen und vieles mehr sorgen für einen guten Einstieg. Die Tour steht zudem als **GPS Track und App** zum Download zur Verfügung.



Verlauf: Hövelhof – Gütersloh – Warendorf – Rheine – Leer – Emden
Länge: ca. 375 km
Streckenmarkierung: Logo als Einschub in den regionalen Radwegweisungssystemen



Rad-Wanderpass EmsRadweg

Eine schöne Erinnerung an Ihre Tour: Sammeln Sie einfach Stempel in Ihrem Pass in Gastronomie oder Tourist-Infos an der Strecke. Den Pass erhalten Sie bei der Buchung kostenlos oder auf Anfrage unter 0800/93 92 91 9.



Urkunde EmsRadweg

Ein schönes Geschenk für „emsige“ Radfahrer: eine Urkunde für alle, die Mündung oder die Quellen mit ihrem vollen Pass erreichen.

Info- und Kartenmaterial zum EmsRadweg:
 Publikationen zu bestellen unter der Hotline:
 0 25 71 / 94 93 92



Kostenlos:
 Infolyer mit Routenverlauf und Wissenswertem entlang der Strecke



Radwanderkarte:
 EmsRadweg, s. S. 67
 Preis 8,95 €
 zzgl. Versand



Radwanderkarte:
 EmsRadweg, s. S. 67
 Preis: 13,90 €
 zzgl. Versand

Der EmsRadweg von den Quellen bis zur Mündung Münsterland



Übernachtungen	Tour	Etappen	Preis pro Person im DZ
9 x ÜF im DZ	Gemütlich	8 x 40 – 60 km	519 € für 10 Tage
7 x ÜF im DZ	Klassisch	6 x 60 – 80 km	359 € für 8 Tage
5 x ÜF im DZ	Sportlich	5 x 75 – 90 km	319 € für 6 Tage

Start: Hövelhof/Emden
Ziel: Emden/Hövelhof
Gerne erstellen wir für Sie auch individuelle Angebote auf dem EmsRadweg

Leistungen:

9, 7 oder 5 Übernachtungen in Mittelklassehotels mit Frühstück, ausführliches Kartenmaterial, ausführliche Reiseinformationen

Wahlleistungen:

EmsRäder können auf Anfrage gemietet werden, Gepäcktransfer zum nächsten Hotel auf Anfrage, Einzelzimmer und Halbpension gegen Aufpreis buchbar, „Kanu-Etappen“ buchbar

Anbieter: Münsterland e. V.
Airportallee 1
48268 Greven
Telefon: 0 25 71 / 94 93 92
Fax: 0 25 71 / 94 93 99
Internet: www.muensterland-tourismus.de
E-Mail: touristik@muensterland.com

EmsRadweg – Kurzreisen zum Schnuppern Münsterland



„Junge Ems“

Etappen: Hövelhof – Rheda-Wiedenbrück (45 km)
Rheda-Wiedenbrück – Warendorf (50 km)
Warendorf – Greven (50 km)

Leistungen:

3 Übernachtungen in Mittelklassehotels mit Frühstück, ausführliches Kartenmaterial, ausführliche Reiseinformationen, Kaffeetafel in Telgte („Junge Ems“) bzw. Eintritt ins Emsland Moormuseum Geeste („Heranwachsende Ems“)

Wahlleistung:

3 x Gepäcktransfer zum Hotel auf Anfrage
Halbpension (3 x 3 Gang-Menü) gegen Aufpreis
EmsRäder können auf Anfrage gemietet werden, Einzelzimmer gegen Aufpreis buchbar

„Heranwachsende Ems“

Etappen: Greven – Rheine (40 km)
Rheine – Lingen (45 km)
Lingen – Meppen (35 km)

Preis pro Person: 199 € im DZ (Junge Ems)
219 € (Heranwachsende Ems)

Anbieter: Münsterland e. V.
Airportallee 1
48268 Greven
Telefon: 0 25 71 / 94 93 92
Fax: 0 25 71 / 94 93 99
Internet: www.muensterland-tourismus.de
E-Mail: touristik@muensterland.com

EmsRadweg – Drahtesel, Koniks und Zuchthengste Warendorf



Auf dem Fahrradsattel lassen sich die Auenlandschaft der Ems und das Münsterland bestens erfahren: Von der Pferdestadt Warendorf mit dem bekannten NRW-Landgestüt geht es entlang der Ems bis nach Rheine. Pferdekoppeln, Weiden mit Koniks und Heckrindern, reizvolle Dorfkirchen und historische Hofstellen säumen den Weg. Ein Besuch in Münster mit dem Westfälischen Pferdemuseum runden das Raderlebnis ab.

Leistungen:

2 ÜF, Info- und Kartenmaterial

Extrakosten:

Gepäcktransfer, Eintritt Pferdemuseum, Bahnticket für Rückreise Rheine – Münster, Verlängerung

Programmdauer: 3 Tage / 2 Übernachtungen
Länge der Tour: 126 km
Teilnehmerzahl: ab 2 Personen
Preis pro Person: 129 €

Anbieter: Stadt Warendorf
Tourist-Information
Emsstraße 4
48231 Warendorf
Telefon: 0 25 81 / 54 54 54
Fax: 0 25 81 / 54 54 11
Internet: www.warendorf.de
E-Mail: tourismus@warendorf.de



WERSE RAD WEG

Flüsse-Rundtour an Werse und Ems

200 Kilometer Radvergnügen im östlichen Münsterland

Wer komfortabel Radwandern möchte, der ist im Kreis Warendorf genau richtig. Mit dem EmsRadweg und WERSE RAD WEG verlaufen gleich zwei besonders attraktive Radwege durch die Region.

Dabei steht das Flussenerlebnis im Vordergrund des ca. 200 km langen Rundkurses. Aufgrund seiner Länge eignet er sich besonders als Drei- bis Viertagestour für ein verlängertes Wochenende. Die Route wird im Uhrzeigersinn erst auf dem WERSE RAD WEG, dann ab Münster-Gelmer auf dem EmsRadweg zurückgefahren. Zum Teil folgt die Route direkt der Werse und Ems durch die ursprüngliche Auenlandschaft entlang von Altarmen, Sand-

bänken und Überschwemmungsgebieten. Dann wieder entfernt sie sich und durchstreift die vom Fluss geprägte Parklandschaft mit einem Mosaik aus Bauernhöfen, Wiesen, Feldern und kleinen Wäldern.

Auf Ihrer Radtour passieren Sie eine Reihe von Städten mit ihren historischen Ortskernen. Ein besonderes Erlebnis sind die einheitlichen Ausstattungselemente am Radweg: Aussichtstürme ermöglichen besondere Einblicke in die Landschaft, Infoblöcke präsentieren kulturelle und landschaftliche Besonderheiten, Rastplätze, Schutzhütten und Landcafés machen die Tour zu einer anregenden und entspannten Angelegenheit.



WERSE RAD WEG bei Albersloh



Station 21 bei Rinkerode

www.weseradweg.de

Erleben Sie die Besonderheiten des Radweges schon von Zuhause aus. Routenübersicht, Etappeninformationen und vieles mehr sorgen für einen guten Einstieg. Die Tour steht zudem als **GPS-Track** zum Download zur Verfügung.



Verlauf: Beckum – Münster – Warendorf – Rheda-Wiedenbrück – Beckum
Länge: 188 km
Streckenmarkierung: Logos WERSE RAD WEG und EmsRadweg als Einschub in den regionalen Wegweisungssystemen



Radkult(o)ur zwischen Werse und Ems

Warendorf



WERSE RAD WEG am Dyckerhoffsee in Beckum

Angebot 1: sportlich erfahren
 3 Tage / 2 Übernachtungen
 Warendorf – Oelde – Münster Gremmendorf – Warendorf

Angebot 2: entspannt genießen
 4 Tage / 3 Übernachtungen
 Warendorf – Rheda Wiedenbrück – Ahlen – Münster Handorf – Warendorf

Leistungen:
 ÜF im DZ mit DU / WC, Kartenmaterial, Bettensteuer

Extrakosten:
 EZ, Gepäcktransfer, Mietfahrrad

Programmdauer: 3 oder 4 Tage /
 2 oder 3 Übernachtungen
Länge der Tour: ca. 188 km

Teilnehmerzahl: Ab 2 Personen
Preis pro Person: Angebot 1: 145 €
 Angebot 2: 209 €

Anbieter: Stadt Warendorf
 Tourist-Information
 Emsstraße 4
 48231 Warendorf
 0 25 81 / 54 54 54
 0 25 81 / 54 54 11
Internet: www.warendorf.de
E-Mail: tourismus@warendorf.de

Info- und Kartenmaterial zur Werse-Ems-Route:
 Touristische AG Kreis Warendorf
 Waldenburger Straße 2
 48231 Warendorf
 Tel.: 0 25 81 / 53 61 42
tourismus@kreis-warendorf.de
www.weseradweg.de




Kostenlos:
 Infolyer und Radplanungskarte mit Routennetz, Etappenplaner und Wissenswertem entlang der Strecke



Radwanderkarte:
 Werse-Ems-Radweg
 Preis: 11,99 € versandkostenfrei

Rad-Route Dortmund-Ems-Kanal – Vom Pott zum Watt

Erfahren Sie über 100 Jahre Kultur, Industrie und Natur! Die Rad-Route Dortmund-Ems-Kanal verbindet Regionen und Kulturen, verbindet Dortmund mit dem Seehafen Emden. Zum Geburtstag 1999 schenkte man dem Kanal und seinen Fans etwas Besonderes: eine Radroute zum Kennenlernen dieser ehrwürdigen Wasserstraße. Die 350 km lange Route bietet interessante und erlebnisreiche Etappen. Sie verknüpft auf einmalige Weise die vier Tourismusregionen Ruhrgebiet, Münsterland, Emsland und Ostfriesland. Abseits der großen Straßen, ohne nennenswerte Steigungen, ist sie ideal für Familien mit Kindern und Radfahrer aller Altersgruppen. So fahren Sie meistens direkt am Kanal auf den ehemaligen Leinpfaden durch die abwechslungsreiche Natur- und Kulturlandschaft.



Kanal und Ems treffen sich an der Kanalüberführung bei Greven-Gimbte

Wer bei so viel Wasser Lust auf Meer bekommen hat, der freut sich über einen Abstecher auf die Nordseeinsel Norderney. Aber auch auf dem reinen Kanalweg erleben Sie regen Schiffsverkehr und erkunden Häfen, Schiffshebewerke, Industriedenkmäler und traumhafte Schlösser. Von Waltrop, der Stadt der Schiffshebewerke, über die „Kanalstadt“ Datteln geht es in die Parklandschaft des

Münsterlandes und nach Münster, zur Stadt des westfälischen Friedens. Ab Rheine lockt die grüne Weite des Emslandes mit dem Schiffahrtsmuseum in Haren und der Meyer Werft in Papenburg. In Ostfriesland bleibt es natürlich maritim. Wie wäre es mit einer Teezeremonie in Leer oder einem Besuch der Kunsthalle in Emden?



Verlauf: Dortmund – Norderney
Länge: ca. 350 km
Streckenmarkierung: sechseckiges Schild mit Routensignet, teilweise Einbindung als Einschub in die regionalen Radwegweisungssysteme

Hinweis:
Zwischen Dortmund und Münster führt die DEK-Route wegen Bauarbeiten in weiten Teilen bis auf Weiteres nicht am Kanal entlang. Der neue Routenverlauf ist ausgeschildert und in der neuen Radwanderkarte des Bielefelder Verlages ausgewiesen.



Kartenmaterial zur Rad-Route Dortmund-Ems-Kanal:
Radwanderkarte zu bestellen unter der Hotline 0 25 71 / 94 93 92 oder unter www.muensterland-shop.com



Radwanderkarte:
Rad-Route Dortmund-Ems-Kanal, s. S. 67
Preis: 9,95 € zzgl. Versandkosten



Vechtetalroute

Vechtetalroute – Faszinierende Begegnungen im Vechtetal



Kunst und Kultur im Grünen und gleich zwei Länder auf einer Strecke: Die Vechtetalroute hat weit mehr zu bieten als nur den Fluss Vechte. Sie führt auf einer Länge von 225 km von der Quelle im münsterländischen Darfeld bis zur Mündung in Zwolle in der niederländischen Provinz Overijssel, gesäumt von abwechslungsreicher Landschaft und besonderen Kunstobjekten am Wegesrand.

Von Ohne bis nach Zwolle hinein läuft die Vechtetalroute entweder identisch oder benachbart zur kunstwegen-Route. kunstwegen mit seiner Erweiterung raumsichten ist ein europaweit einmaliges, offenes Museum in der Natur. Über 80 Kunstwerke zeitgenössischer Künstler sind frei zugänglich entlang der Route zu besichtigen. Bei



allen Kunstwerken finden Sie weithin sichtbare Infosäulen mit Wissenswertem über die Kunst, die Natur und die Geschichte der Region sowie mit touristischen Tipps.

Badeseen „De Oldemeijer“ bieten Wasserratten ein volles Programm. Im Winter erwartet Sie Wellness im warmen Wasser der Bentheimer Mineral Therme.



Unterwegs haben Radwanderer auf der Vechtetalroute zahlreiche Gelegenheiten, einen Abstecher in besonders sehenswerte Orte, zu interessanten Kunstobjekten oder zu außergewöhnlichen Ausflugszielen zu unternehmen. Entdecken Sie unterwegs auf der gesamten Route zahlreiche Kleinode, für die sich ein Zwischenstopp lohnt. Lassen Sie sich überraschen!

Mehr Informationen finden Sie auf www.muensterland-tourismus.de/5232/vechtetalroute-flussradweg



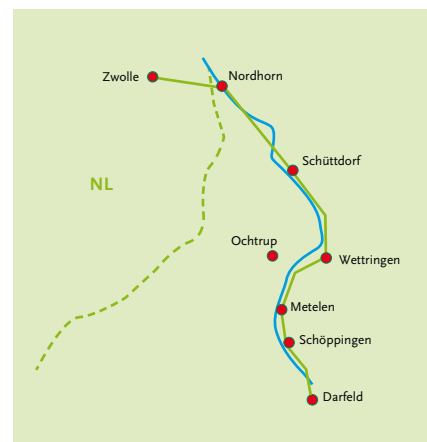
Verlauf: Rosendahl-Darfeld – Zwolle NL
Länge: ca. 225 km
Streckenmarkierung: Einschub mit Routenname



Urlaub am Wasser

Moore und Seen, Kanäle und Bäche – das Vechtetal ist eine wasserreiche Landschaft und damit bestens geeignet für einen herrlichen Aktivurlaub mit und auf dem Wasser. Baden, Surfen, Segeln, Kanuwandern oder Tretbootfahren – was macht Ihnen am meisten Spaß?

Die Vechte und Dinkel werden z. B. von immer mehr Kanuten entdeckt. Auch der Quendorfer See, der Vechtesee oder



Radwanderkarte:
Radkarte Vechtetalroute
mit Kunstwegen
Maßstab 1:50.000
Preis: 4,50 €
zzgl. Versandkosten
www.shop-grenzerlebnisse.de



Flyer:
Radkarte Vechtetalroute
Maßstab 1:100.000
kostenlos
www.shop-grenzerlebnisse.de

Auf den Spuren des Westfälischen Friedens



Von Friedensreitern zu Friedensradlern: Über 350 Jahre nach Beschluss des Westfälischen Friedens erlebt die Route zwischen Münster und Osnabrück eine Renaissance. Anstelle der Rösser, mit denen die Friedensreiter von 1643 und 1648 die Nachrichten zwischen den Lagern überbrachten, befahren jetzt Räder die etwa 175 km lange ehemalige Reichspostlinie.

Die Tour lädt ein, in die spannende Geschichte des Westfälischen Friedens einzutauchen – und dabei natürlich die wunderschöne münsterländische Parklandschaft und die Ausläufer des Teutoburger Waldes aus bester Perspektive zu erleben, nämlich aus dem Radsattel.

Osnabrück, Rathaus



Aufgrund der asphaltierten und breiten Streckenabschnitte ist sie sehr leicht zu befahren. Kleine Herausforderungen wie sanfte Hügel oder sogar kleine Bergtappen spornen an.

Zum Glück haben die Pedalritter des 21. Jahrhunderts es bequemer als ihre reitenden Vorgänger des 17. Jahrhunderts. Genießen Sie die Annehmlichkeiten entlang der Strecke.

Machen Sie doch einfach Halt an idyllischen Plätzen oder lassen Sie sich durch die Gastronomie in den Städten und Dörfern verwöhnen. Wir wünschen Ihnen ein wunderschönes Raderlebnis auf historischen Pfaden.



Routen anschauen, planen, ausdrucken oder herunterladen – und mit der kostenlosen App oder als GPS-Track überall nutzen:

www.tourenplaner-muensterland.de



Münster, Rathaus



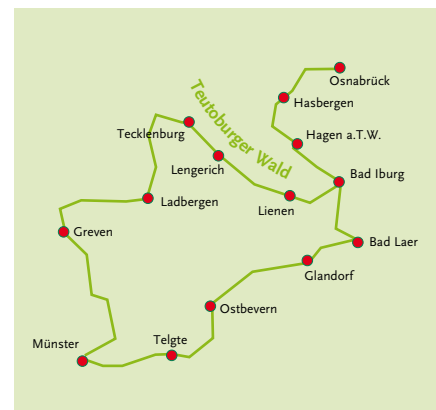
Osnabrück, Türgriff

www.friedensroute.de

Erleben Sie die Besonderheiten des Radfernweges schon von Zuhause aus. Routenübersicht, Etappeninformationen und vieles mehr sorgen für einen guten Einstieg. Die Tour steht zudem als **GPS-Track** zum Download zur Verfügung.



Verlauf: Münster – Osnabrück
Länge: ca. 175 km
Streckenmarkierung: Friedensreiter als Einschub in den regionalen Radwegweisungssystemen



Auf den Spuren des Westfälischen Friedens Münsterland



Etappen

1. Tag: Anreise nach Osnabrück
2. Tag: Osnabrück – Bad Laer (37,5 km)
3. Tag: Bad Laer – Münster (49,9 km)
4. Tag: Münster – Ladbergen (44,6 km)
5. Tag: Ladbergen – Lienen (30,5 km)
6. Tag: Lienen – Osnabrück (35,2 km)

Sehenswürdigkeiten

Friedensstädte
Osnabrück und Münster

Leistungen

5 x ÜF im DZ, Stadtführungen in Osnabrück und Münster, Kartenmaterial
Anreise nur Sa oder So,
Gepäcktransfer gegen Aufpreis möglich

Programmdauer: 6 Tage
Länge der Tour: ca. 170 km
Teilnehmerzahl: ab 1 Person
Preis pro Person: 309 € im DZ

Anbieter: Münsterland e. V.
Airportallee 1
48268 Greven
Telefon: 0 25 71 / 94 93 92
Fax: 0 25 71 / 94 93 99
Internet: www.muensterland-tourismus.de
E-Mail: touristik@muensterland.com



Info- und Kartenmaterial zur Friedensroute:
Publikationen zu bestellen unter
der Hotline: 0 25 71 / 94 93 92



Kostenlos:
Infolyer mit Routenverlauf und
Wissenswertem entlang der Strecke



Radwanderkarte:
Friedensroute, s. S. 67
Preis: 11,90 € zzgl. Versand

Radroute Historische Stadtkerne NRW

Radroute Historische Stadtkerne NRW

... wo Giebel und Gassen Geschichte(n) erzählen.



Enge Gassen, malerische Winkel, Fachwerkgiebel und imposante Kirchen sind Inbegriffe für den Reiz, den historische Stadtkerne ausüben. Dabei zeigt jede Stadt ihr eigenes Gesicht: Häuserensembles und Straßenbilder variieren genauso wie das Zusammenspiel von alter und neuer Bausubstanz, von Kultur und Natur, von städtischem Treiben und Landschaftserleben.

Warendorf, Rheda-Wiedenbrück, Rietberg, Lippstadt, Soest, Werl, Werne, Steinfurt und Tecklenburg blicken auf eine bewegte Geschichte und unterscheiden sich doch im Kern.

Überraschungen und unverwechselbare Erlebnisse prägen die Radroute Historische Stadtkerne, die durch ein landschaftlich reizvolles und radtouristisch gut erschlossenes Gebiet führt.



Rathaus in Rietberg



Fachwerkgiebel in Wiedenbrück



Wallfahrtsbasilika in Werl

Stadtmuseum Werne und historische Stadtkulisse



www.radroute-historische-stadtkerne.de

Begeben Sie sich auf eine 7-tägige Radreise durch die historischen Stadtkerne NRW: auf 390 Kilometern Geschichte „erfahren“, Natur und Kultur genießen, gemütlich einkehren. Der **GPS-Track** steht Ihnen als Download zur Verfügung.



Verlauf: Rundkurs Warendorf – Rheda-Wiedenbrück – Rietberg – Lippstadt – Soest – Werl – Werne – Steinfurt – Tecklenburg
Länge: ca. 390 km
Streckenmarkierung: Stadtsilhouette



Urlaubstour Historische Stadtkerne – auf 390 km durch Westfalen



Werden auch Sie zum GIEBELSTÜRMER und begeben sich auf URLAUBSTOUR: 6 Nächte – 7 Tage – 9 Orte.

Sie sind neugierig? Und lieben Entdeckungen? Dann begeben Sie sich auf eine 7-tägige Radreise durch die historischen Stadtkerne NRW.

Etappen:

1. Warendorf – Rietberg (49 km)
2. Rietberg – Soest (63 km)
3. Soest – Werne (58 km)
4. Werne – Münster (57 km)
5. Münster – Steinfurt (50 km)
6. Steinfurt – Tecklenburg (57 km)
7. Tecklenburg – Warendorf (58 km)

Leistungen:

6 ÜF im DZ im Mittelklassehotel oder -gasthof, Gepäcktransfers ab/bis Warendorf (pro Pers. 1 Gepäckstück), eine Radkarte pro Zimmer, Bettensteuer Münster

Programmdauer: 7 Tage / 6 Übernachtungen
Länge der Tour: 390 km
Teilnehmerzahl: ab 4 Personen
(weniger Teilnehmer auf Anfrage)
Preis pro Person: ab € 479 im DZ

Anbieter: Stadt Warendorf
Tourist-Information
Emsstraße 4
48231 Warendorf
Telefon: 0 25 81 / 54 54 54
Fax: 0 25 81 / 54 54 11
Internet: www.warendorf.de
E-Mail: tourismus@warendorf.de



Info- und Kartenmaterial zur Route:

Arbeitsgemeinschaft Historische Stadtkerne
Regionalgruppe Münsterland
Kontakt: Stadt Warendorf Tourist-Information,
Tel. 0 25 81 / 54 54 54



Radwanderkarte:

Kompaktspiralo „Radroute Historische Stadtkerne NRW – auf 390 km durch Westfalen“
BVA Bielefelder Verlag GmbH & Co. KG,
Preis: 9,95 €



Kostenlos:

Infolyer mit Wissenswertem zum Routenverlauf, zu beziehen über Warendorf Marketing

Naturpark Hohe Mark Route

Naturpark Hohe Mark Route

Im Wald und auf der Heide ...



..., da find' ich meine Freude: Auf über 300 Kilometern verbindet die Naturpark Hohe Mark Route die vier abwechslungsreichen Landschaftsräume des südwestlichen Münsterlandes zwischen Isselburg und Olfen, Velen und Haltern am See. Entlang der gekennzeichneten Wege mit „dem grünen Fahrrad“ können Sie die Bilderbuch-Landschaft der 11 Orte der Ferienregion im Naturpark Hohe Mark Westmünsterland entdecken.

Die Tour führt Sie von der Auenlandschaft des Flusses Stever bei Olfen zu den

Stauseen und Sandabbauseen bei Haltern am See. In unmittelbarer Nachbarschaft erstreckt sich die eindrucksvolle Westrupe Heide mit ausgedehnten Besenheiden und bizarren Wacholderhainen. Durch das dicht bewaldete Kerngebiet der Hohen Mark nehmen Sie Kurs auf Reken. In der Weite der Münsterländer Parklandschaft bieten sich zahlreiche markante Ziele wie die Düwelesteine bei Heiden, die Femeiche bei Erle oder das Wasserschloss Raesfeld. Spannende Einblicke in die Geschichte der Region ermöglichen zum Beispiel das LWL-Textilmuseum in Bocholt oder das Medizin- und Apothekenmuseum in Rhede. In Richtung Niederrhein wird die Landschaft immer flacher. Hier im äußersten Westen des Münsterlandes wartet in Isselburg-Anholt eine der schönsten Wasserburgen und Parkanlagen darauf entdeckt zu werden. Einen Eindruck

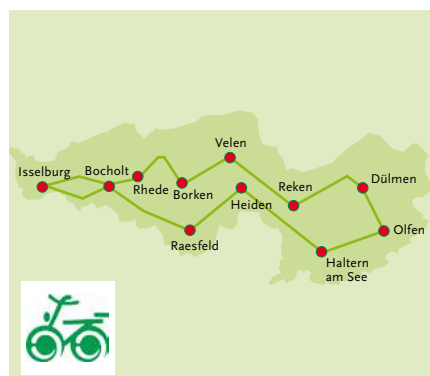
von den ursprünglich zahlreichen Hochmoorgebieten verschafft das Naturschutzgebiet Burlo-Vardingholter Venn an der deutsch-niederländischen Grenze. Wie zufällig zerstreut liegen zahlreiche imposante Schlösser und Burgen entlang der Route – von der Wasserburg Gemen bei Borken über die Burg Ramsdorf bis zum Schloss Velen. In den Weiten des Merfelder Bruchs können Sie bei Ihrer Entdeckungstour die letzte Wildpferdebahn Europas hautnah erleben.



Halterner Stausee



Dülmener Wildpferde



www.tourismus-hohemark.de

Auf der Seite der touristischen Arbeitsgemeinschaft der 11 Orte finden Sie viele Infos, Sehenswürdigkeiten und Tourentipps.

Verlauf: Isselburg – Rhede: 36 km, Rhede – Borken: 27 km, Borken – Velen: 24 km, Velen – Reken: 30 km, Reken – Dülm: 21 km, Dülm – Olfen: 29 km, Olfen – Haltern am See: 21 km, Haltern am See – Heiden: 37 km, Heiden – Raesfeld: 30 km, Raesfeld – Bocholt: 31 km, Bocholt – Isselburg: 23 km
Länge: ca. 309 km

Streckenmarkierung: Routenlogo als Einschub in den regionalen Radwegweisungssystemen



Schloss Raesfeld

Naturpark Hohe Mark Route

Borken



Dreibogenbrücke Olfen

Sie haben Lust auf Urlaub, Entspannung, Abenteuer oder Entdeckungsreisen mit dem Fahrrad? Sehnsucht nach unberührter Natur, ländlicher Idylle, ausgiebigem Einkaufsbummel oder kulturellen Highlights? Dann sind Sie in unserer Ferienregion im Naturpark Hohe Mark Westmünsterland genau richtig.

Die Streckenlängen können individuell geplant werden. Ein Einstieg in den Rundkurs ist in jedem der 11 Orte der Ferienregion Naturpark Hohe Mark Westmünsterland möglich.

Leistungen:

4 x Übernachtungen mit Frühstück in guten Mittelklasse-Hotels, Kartenmaterial

Extras:

Halbpension, Mieträder, Gepäcktransfer

Programmdauer: 5 Tage/4 Übernachtungen (Route auch von 2 bis 7 Tagen möglich)
Länge der Tour: 309 km
Preis pro Person: 189 Euro im DZ

Anbieter: Tourist-Info Borken
Neutor 5
46325 Borken
Telefon: Telefon: 0 28 61 / 93 92 52
Internet: www.tourismus-hohemark.de
E-Mail: tourist-info@borken.de



Info- und Kartenmaterial zur Naturpark Hohe Mark Route:
Publikationen zu bestellen unter der Hotline:
0 28 61 / 93 92 52



Kostenlos:
Brochure Ferienregion Hohe Mark – Westmünsterland



Radwanderkarte:
Kreis Borken, s. S. 66
Preis: 7,95 € zzgl. Versand

Den Römern auf der Spur entlang der Lippe

Die Lippe, der längste Fluss Nordrhein-Westfalens, hat einen eigenen flussbegleitenden Radfernweg: Die Römer-Lippe-Route! Auf mehr als 400 Kilometern können Fahrradbegeisterte nun Römerkultur und Wassererlebnis zwischen Detmold und Xanten bequem vom Sattel aus erleben. Die Römer-Lippe-Route beginnt am Hermannsdenkmal, begleitet die Lippe von der Quelle bis zur Mündung in den Rhein und verbindet spannende Römerstätten mit wohltuend grüner Auenlandschaft sowie historisch reizvollen Innenstädten. Ob Sie auf der 295 km langen Hauptroute oder auf einer der insgesamt 130 km langen thematischen Wegeschleifen unterwegs sind: Erleben Sie Geschichte im Fluss!

Thema Römer

Auf der Römer-Lippe-Route können Sie heute radfahren, wo einst die Römer mar-

schierten. Folgen Sie auf dem Radweg den Spuren der römischen Legionen vom Niederrhein bis zum Teutoburger Wald. Dabei können Sie die Geschichte der Varusschlacht aufleben lassen, die im Teutoburger Wald stattgefunden haben soll.

Thema Wasser

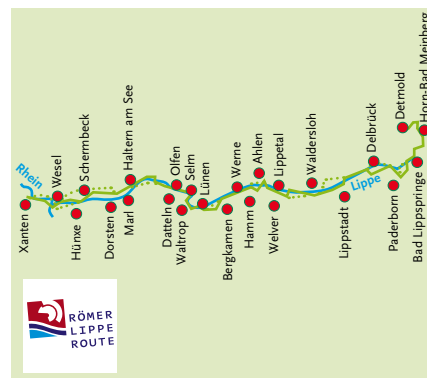
Die Lippe hat die Gebiete entlang ihrer Ufer und deren Bewohner nachhaltig geprägt. Sie war über Jahrhunderte zugleich ständige Bedrohung und zentrale Lebensader der Anrainer. Die Lippe mit ihren weiten grünen Auenlandschaften hat sich zu einer wichtigen Heimat für die artenreiche Flora und Fauna entwickelt. Die Römer-Lippe-Route führt Sie an Orte, an denen der Fluss und die Natur nachhaltig geschützt werden.



www.roemer-lippe-route.de

Erleben Sie die Besonderheiten des Radfernweges schon von zu Hause aus. Routenübersicht, Etappeninformationen und vieles mehr sorgen für einen guten Einstieg. Die Tour steht zudem als **Download** zur Verfügung.

Verlauf: Xanten – Detmold
Länge: ca. 295 km
Streckenmarkierung: Römerhelm und Fluss als Einschub in den regionalen Radwegweisungssystemen



Geschichte im Fluss – Die Römer-Lippe-Route Haltern am See



LWL Römermuseum

Entdecken Sie die Römer-Lippe-Route auf einer Teiletappe von Haltern am See bis Xanten. Die Route verbindet ideal das Wassererlebnis eines Flussradweges mit der Römerkultur und Geschichte der Region. Sie führt entlang der Lippe-Auen durch wunderschöne, ebene Naturlandschaft und erinnert am Wegesrand an die 2000 Jahre alte Geschichte, die im LWL-Römermuseum in Haltern am See und im Archäologischen Park in Xanten anschaulich präsentiert wird.

Leistungen:
3 x Übernachtung/Frühstück im Doppelzimmer
1 x Eintritt ins LWL-Römermuseum in Haltern am See und den Archäologischen Park/Thermen/Museum in Xanten
1 x Personen-, Rad- u. Gepäckrücktransport
Informations- und Kartenmaterial
Extras gegen Aufpreis:
EZ-Zuschlag, Mietrad, Gepäcktransport

Programmdauer: 4 Tage / 3 Übernachtungen
Länge der Tour: ca. 87 km
Termine: April – Oktober
Teilnehmerzahl: ab 2 Personen
Preis pro Person: ab 275 €

Anbieter: Stadtagentur Haltern am See
Telefon: 0 23 64 / 93 33 65/-66
Fax: 0 23 64 / 93 33 64
Internet: www.haltern-am-see.de
E-Mail: stadtagentur@haltern.de

Info- und Kartenmaterial zur Römer-Lippe-Route:
Publikationen zu bestellen unter der Hotline:
0 25 71 / 94 93 92 oder unter
www.muensterland-shop.com



Kostenlos:
Welcome-Flyer
Römer-Lippe-Route
Handbuch mit
Gastgeberverzeichnis



Radwanderkarte:
Römer-Lippe-Route, s. S. 67
Preis: 14,95 € zzgl. Versand

Europaradweg R1

Europaradweg R1: ein schönes Stück Europa



Von Boulogne-sur-Mer bis nach St. Petersburg verbindet der Europaradweg R1 auf über 3.500 Kilometern Menschen, Natur und Kultur von neun europäischen Ländern (Frankreich, Belgien, Niederlande, Deutschland, Polen, Litauen, Lettland, Estland, Russland). Wir möchten Sie einladen, die ca. 315 km lange nordrhein-westfälische Teilstrecke vom Sattel aus zu entdecken. Hier erleben Sie die weitläufige Parklandschaft des Münsterlandes, den Teutoburger Wald und die Täler des Weserberglandes. Wenn Sie in Vreden an der niederländischen Grenze starten, sind Sie sofort mittendrin, in einem beeindruckenden Naturereignis: dem Zwillbrocker Venn. Diese Moorlandschaft bietet Lachmöwen

und Flamingos eine Heimat und ist eines der größten Naturschutzgebiete Westfalens.

Wasserschlösser und Gutshöfe säumen Ihren Weg bis in die Universitätsstadt Münster. Machen Sie einen Kulturstopp, z. B. im Picasso Museum, oder bummeln Sie über den wunderschönen Prinzipalmarkt. Über den Wallfahrtsort Telgte und die Reiterstadt Warendorf geht es dann weiter in den Teutoburger Wald. Erholung, Freizeit und lebendige Geschichte erwarten Sie hier, etwa das größte Freilichtmuseum Deutschlands, das Hermannsdenkmal in Detmold oder die Abtei Marienmünster. Ihre letzte Westfalenetappe führt Sie über die Weser auf dem Weg in die historische



Verlauf: Vreden – Höxter
Länge: ca. 315 km
Streckenmarkierung: R1-Logo als Einschub in den regionalen Radwegweisungs-Systemen

www.europa-radweg-r1.de
Hier finden Sie Infos zur Teilstrecke in Nordrhein-Westfalen. Die Tour steht auch als **GPS-Track** zum Download zur Verfügung.

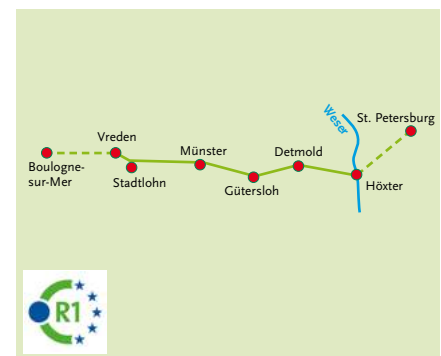
www.euroroute-r1.de
Hier finden Sie Infos zur Gesamtstrecke.

Routen anschauen, planen, ausdrucken oder herunterladen – und mit der kostenlosen App oder als GPS-Track überall nutzen:

www.tourenplaner-muensterland.de

Hansestadt Höxter. Mittelalterliche Stadtkerne und Bauten der Weserrenaissance prägen noch heute das Gesicht der Region, und mit Schloss Corvey befindet sich sogar eine Unesco-Welterbestätte an der Route.

Der Verlauf des Europaradwegs R1 ist in Deutschland identisch mit der D3-Route des D-Netzes.



Info- und Kartenmaterial zum Europaradweg R1:
Beide Publikationen zu bestellen unter der Hotline: 0 25 71 / 94 9392



Informationsbroschüre (dt. + nl.):
Kostenlose Broschüre mit Sehenswürdigkeiten, Beherrbergungs- und Gastronomiebetrieben an der Strecke in Nordrhein-Westfalen



Radwanderkarte:
Europaradweg R1 – Von Arnheim bis an die Oder, s. S. 67
Preis: 13,90 € zzgl. Versand

NaTourismus-Route

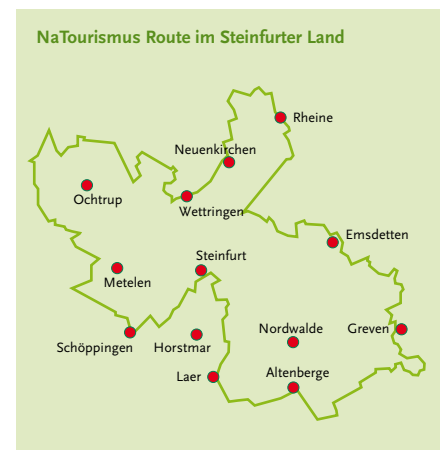
Naturschätze mit dem Rad entdecken – Die NaTourismus-Routen im Tecklenburger Land und im Steinfurter Land

Steinfurter Land und Tecklenburger Land – mit diesen beiden Regionen besitzt der Kreis Steinfurt eine landschaftliche Vielfalt, die ihresgleichen sucht. Feuchte Wiesen, wollgrasweiße Moore und sagenumwobene Seen – das sind nur einige der Zutaten, die die Gegend rund um das Bergstädtchen Tecklenburg für den naturinteressierten Radler so ungemein reizvoll machen. Das Steinfurter Land dagegen mit seinen von Hecken und Bächen durchzogenen Wiesen und Äckern ist ganz der Parklandschaft des Münsterlandes verpflichtet. Wer die Naturschätze mit dem Fahrrad entdecken möchte, für den sind die im Rahmen eines LEADER-Projekts von der Biologischen Station Kreis Stein-

furt e. V. in Zusammenarbeit mit der Naturschutzstiftung Kreis Steinfurt entwickelten NaTourismus-Routen genau richtig. Der Radler hat die Wahl: Zwölf lokale Routen mit unterschiedlichen thematischen Schwerpunkten bilden das Herzstück der NaTourismus-Routen. Mit Längen zwischen 25 und 50 Kilometern sind sie bestens für einen Tagesausflug geeignet. Ob „Moorroute“, „Heideroute“ oder „Brachvogelroute“ – sie alle haben ihren eigenen Charakter und bieten Naturgenuss der besonderen Art.

Auch wenn die Region durchaus ihre hügeligen Seiten hat: Die NaTourismus-Routen bleiben vorwiegend im Flachen und sind

familientauglich. Sie wollen die landschaftliche Vielfalt des Tecklenburger Landes und des Steinfurter Landes „in einem Rutsch“ erleben? Dann sind die beiden Großen NaTourismus-Routen genau das passende Angebot. Sie verbinden die lokalen Routen zu zwei jeweils 190 Kilometer langen Rundkursen. Allen NaTourismus-Routen gemeinsam ist: Sie sind dank der Einschübe mit dem NaTourismus-Logo in die offiziellen Radwegweiser perfekt ausgeschildert. Besonders i-Tüpfelchen: Für jede Route gibt es einen reich bebilderten Pocketguide mit Karte, der dem Radler die Natur am Wegesrand näher bringt.



Länge: jeweils ca. 200 km

Die Webseite bietet viele Informationen zu den einzelnen Routen und ermöglicht die Planung einer Fahrradtour von Zuhause aus.
www.natourismus-st.de

Kostenlose Pocketguides:

NaTourismus-Routen Tecklenburger Land:

Tecklenburger Land Tourismus e.V.
Markt 7 49545 · Tecklenburg
Tel.: 0 54 82 / 92 91 82
info@tecklenburger-land-tourismus.de
www.tecklenburger-land-tourismus.de

NaTourismus-Routen Steinfurter Land:

Kreis Steinfurt · Stabsstelle Landrat
Tecklenburger Str. 10 · 48565 Steinfurt
Tel.: 0 25 51 / 69 21 61
susanne.treutlein@kreis-steinfurt.de

oder in den örtlichen Tourist-Infos



Spiral
Spiral zu den
NaTourismus-Routen

Die Pocketguides stehen auch als **Download** auf der Webseite der Biologischen Station Kreis Steinfurt e.V. zur Verfügung.
www.biologische-station-steinfurt.de

Flamingoroute – Natur und Kultur grenzenlos

Die nördlichste Flamingokolonie Europas, beschauliche Dörfer, lebendige Städte, Naturschutzgebiete von europäischer Bedeutung mit ausgedehnten Mooren, Heiden und Feuchtwiesen. Entdecken Sie Natur und Kultur in der deutsch-niederländischen Grenzregion: Geruhsam und erfrischend, abenteuerlich, geheimnisvoll und exotisch!

Von Frühling bis Herbst ist Saison auf der Flamingoroute. Das Frühjahr bietet die vielfältigsten Möglichkeiten für Beobachtungen der Tier- und Pflanzenwelt. Dabei beginnt der Frühling schon Ende Februar, wenn die Großen Brachvögel laut trillernd ihre Reviere in den Feuchtwiesen besetzen. Im März kehren die Flamingos aus ihren Winterquartieren ins Zwillbrocker Venn zurück und bleiben in der Regel nach erfolgreicher Brut bis zum Spätsommer. Besonders

lohnenswert ist auch die Zeit der Heideblüte von Ende Juni bis in den Herbst hinein.

Auf der Flamingoroute lassen sich Land- leben, Kultur, Schlösser und Herrsensitze sowie Naturschutzgebiete miteinander verbinden. Aussichtstürme und Informationstafeln führen durch eine erlebnisreiche Landschaft. Dabei streift die Route von der niederländischen Twente bis zum Achterhoek und dem deutschen West-

münsterland grenzenlos eine Region, die Kultur abwechselnd historisch oder modern präsentiert.

Der 450 Kilometer lange Rundkurs der Flamingoroute verläuft auf dem im Münsterland einheitlichen Wabennetz und dem niederländischem Knotenpunktsystem. So lassen sich auch Tagestouren problemlos planen.

Witte Venn an der Haarmühle, Alstätte



Historische Kornwassermühle, Heek



Wasserburg Gemen



Flamingos im Zwillbrocker Venn



NL Enschede Gronau 27 km
Haaksbergen 20 km Alstätte 24 km Heek 19 km
Eibergen 18 km Zwillbrock 34 km Ahaus 13 km Schöppingen 40 km
Groenlo 13 km Vreden 17 km Legden 25 km
Winterswijk 24 km Stadthohn 10 km Gescher 18 km
Bredevoort 14 km Südlohn 17 km Velen 18 km
Bocholt 16 km Rhede 19 km Borken 17 km

D

Länge: 450 km

Ausführliche Informationen und Pauschalarrangements mit vielen Extras finden Sie ganz einfach in den angrenzenden Städten und Gemeinden sowie unter www.flamingoroute.com

Rad- und Wanderführer:

mit Radkarte
Preis: 9,80 €
zzgl. Versandkosten

zu bestellen bei der
Biologischen Station Zwillbrock
Tel.: 0 25 64 / 98 600
www.bs-zwillbrock.de



Weitere Informationen bei den Gemeinden:

- Ahaus: Tel.: 0 25 61 / 44 44 44
- Borken: Tel.: 0 28 61 / 93 92 52
- Gescher: Tel.: 0 25 42 / 9 80 11
- Gronau: Tel.: 0 25 62 / 99 00 6
- Heek: Tel.: 0 25 68 / 93 00 0
- Legden: Tel.: 0 25 66 / 95 03
- Schöppingen: Tel.: 0 25 55 / 880
- Stadthohn: Tel.: 0 25 63 / 8 78 66
- Südlohn: Tel.: 0 28 62 / 41 76 26
- Vreden: Tel.: 0 25 64 / 9 89 91 99

- www.ahaus.de
- www.borken.de
- www.stadtmarketing-gescher.de
- www.stadtmarketing-gronau.de
- www.heek.de
- www.touristik-legden.de
- www.schoeppingen.de
- www.stadtmarketing-stadthohn.de
- www.suedlohn.de
- www.stadtmarketing-vreden.de

BahnLandLust Route

BahnLandLust Route

Coesfeld – Reken – Dorsten

Bequem mit Zug und Rad ins Münsterland

Auf einer Länge von 80 km bildet die BahnLandLust Route für Radwanderer den Brückenschlag vom Ruhrgebiet ins Münsterland und lädt ein, den Naturpark Hohe Mark Westmünsterland kennenzulernen.

Bahn:

Die Bahnlinie RB 45 führt von Dorsten im Süden über Reken in nördlicher Richtung bis Coesfeld. Dabei quert die neue Radroute im Verlauf immer wieder die Bahnstationen entlang dieser Linie, um bei Ermüdung, Pannen oder schlechtem Wetter bequem in den Zug zu steigen. BahnRadeln ist clever und macht Spaß.

Land:

Die BahnLandLust Route verläuft zumeist auf ruhigen Wirtschaftswegen entlang von Sehens- und Erlebnenswertem: Spannende Industriekultur, Naturschönheiten wie die Hervester Bruchlandschaft, die Wildpferde des Herzogs von Croy oder die Heubachwiesen sowie kulturelle Sehenswürdigkeiten an der Strecke wechseln sich ab und laden auf einen Besuch ein.

Lust:

Genießen ist angesagt in zahlreichen Landcafés und Restaurants, an Verweil- und Erlebnisstationen entlang der Strecke, bei einer Fahrt mit der Kurbelfähre, beim Blick vom Aussichtsturm am Melchenberg und entlang des kleinen Flüsschens Berkel. Fünf neue Erlebnisstationen laden unterwegs zu einer Rast ein, bieten Infos und jeweils eine interaktive Aktionsinstallation. Über Kunstkuben an jeder Station können über einen QR-Code Geschichten zum jeweiligen Ort, künstlerische Beiträge und zusätzliche Infos aktiviert werden.

Die fünf Erlebnisstationen:

- „Vom Wind zum Brot“ an der Windmühle in Coesfeld-Lette
- „Weitsicht“ im Naturschutzgebiet Heubachwiesen Reken
- „Vogelstimmen“ Nähe Golfplatz Reken
- „Kräuter-Gemüsegarten“ an der Bio-station in Lembeck
- „Fluss-Stadt-Land-Durchblick“, Parkanlage Maria-Lindenhof in Dorsten



BahnLandLust – Vom Ruhrgebiet ins Münsterland Coesfeld/Reken/Dorsten



Windmühle Lette



Waldkapelle/Ermitage in Reken

Auf der neuen 80 km langen BahnLandLust Route von Dorsten bis Coesfeld erleben Sie eine abwechslungsreiche Landschaft zwischen Industriekultur im Ruhrgebiet und Münsterländer Parklandschaft. Unterwegs laden Landgasthäuser und Cafés auf einen Besuch ein.

Sehenswertes u. a. an der Route

- historische Zechensiedlung Hervest-Dorsten
- Kreativquartier „Fürst-Leopold“
- Naturschutzgebiet Hervester Bruch mit Storchenland
- Naturschutzgebiet Midlicher Mühlenbach
- iglo-Anbaufelder mit Kräutern und Spinat in Reken
- Aussichtsturm, Heimatmuseum und Waldkapelle in Reken
- Wildpferdeherde im Merfelder Bruch
- Eisenbahnmuseum und Windmühle in Lette
- Anna-Katharina-Emmerick-Haus in Coesfeld
- u. v. m.

Leistungen:

1 oder 2 Übernachtungen im DZ mit DU/WC, ausgiebiges Frühstück, 1 Fahrradkarte und ausführliches Informationsmaterial

Extrakosten:

Preise für Leihräder, Gepäcktransfer und Einzelzimmer auf Anfrage

Wir stellen Ihre Tour auf der „BahnLandLust Route“ gerne individuell für Sie zusammen.

Programmdauer: 2 Tage / 1 Übernachtung oder 3 Tage / 2 Übernachtungen
Länge der Tour: 80 km (einfache Strecke)
Teilnehmerzahl: ab 2 Personen
Preis pro Person: bei 1 Übernachtung ab 50 € bei 2 Übernachtungen ab 90 € Preise ohne Bahnfahrt

Anbieter: Tourist-Info Reken
Kirchstraße 14
48734 Reken
Telefon: 0 28 64 / 944-035
Fax: 02864 / 944-299
Internet: www.reken.de
E-Mail: tourist-info@reken.de



Erlebnisstation „Vogelstimmen“, Reken

Radtouren um Münster

Im Fahrradparadies Münster haben Pedalritzer Vorfahrt. Hier ist das Rad das beliebteste Verkehrsmittel, das bei jedem Wetter genutzt wird. Keine andere Stadt bietet ein so gut ausgebautes Radwegnetz und spezielle Angebote rund ums Rad. Dafür wurde Münster vom ADAC und ADFC mehrfach als Deutschlands fahrradfreundlichste Stadt ausgezeichnet. Die Radstation am Hauptbahnhof (3.300 Plätze) ist die größte in Deutschland und die autofreie Promenade (4,5 km) ist der einzige „Fahrrad-Straßenring“ Europas. Die Altstadt ist eine grandiose Kulisse für Radfahrer. Hier lohnt der Stopp auf dem Prinzipalmarkt mit dem Historischen Rathaus – ausgezeichnet mit dem Europäischen Kulturerbesiegel – oder vor der Lambertikirche. Sehenswert sind auch der Dom, der Erbdrostenhof, die Clemenskirche und das Schloss.

Für Besucher gibt es vielfältige touristische Angebote auf zwei Rädern und von Münster führen schöne Rundtouren in das malerische Umland: zum Beispiel in das Naturschutzgebiet der Rieselfelder, entlang der Werse, auf den Spuren der Annette von Droste-Hülshoff oder zwischen Angel und Hoher Ward.



Prinzipalmarkt Münster

Promenade in Münster



Infomaterial:
Radrouten um Münster
4 Touren im Set
Preis 5 €
zzgl. Versandkosten



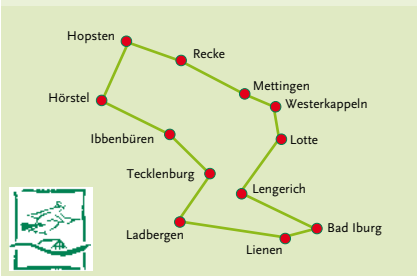
Münster Information
Heinrich-Brüning-Straße 9
48143 Münster
Tel.: 02 51/4 92 - 27 10
Fax: 02 51/4 92 - 77 59
tourismus@stadt-muenster.de
www.tourismus.muenster.de

Sagenroute

Auf den Spuren von Dämonen, Geistern und manch sagenhaften Geschichten folgen Sie einer kleinen Hexe durch das Tecklenburger Land. Sausen Sie auf unterschiedlichen Tagesetappen mit Ihrem eigenen Besen, natürlich komfortabel mit zwei Rädern und Lenker ausgestattet, vorbei an der „Hexenküche“, dem „Hockenden Weib“ in den Dörenther Klippen und dem „Heiligen Meer“, einer wildromantischen Moorlandschaft mit Seen, Weihern und Tümpeln. Es gibt so einige schaurig schöne Geschichten im Tecklenburger Land, bei denen mit etwas Phantasie ein sanftes Gruseln möglich ist.



Hexen, Sagen und reizvolle Landschaften trifft man im Tecklenburger Land



Infomaterial:
Pocket-Guide mit ausführlicher Routenbeschreibung, Höhenprofil, Kartenansicht und Einkehrmöglichkeiten



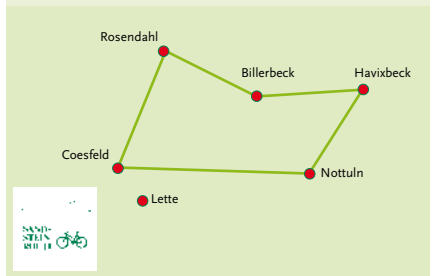
Tecklenburger Land Tourismus e. V.
Markt 7
49545 Tecklenburg
Tel.: 0 54 82/92 91 82
Fax: 0 54 82/93 89 19
info@tecklenburger-land-tourismus.de
www.tecklenburger-land-tourismus.de

Die Baumberger Sandsteinroute

Im Münsterland verläuft eine reizvolle (Rad-)Wanderroute in der waldreichen Hügellandschaft der Baumberge. Auf gut ausgeschilderten Rund-, Wander- und Spazierwegen in den fünf Baumbergegemeinden können Sie über 200 große und kleine Bauwerke aus dem Baumberger Sandstein entdecken, wie zum Beispiel das Schloss Darfeld oder die Burg Hülshoff in Havixbeck, wo 1797 die berühmteste deutsche Dichterin Annette von Droste-Hülshoff geboren wurde. Die heute noch betriebenen Steinbrüche und vor allem das Baumberger Sandstein-Museum in Havixbeck sind einen Besuch wert.



Ehemalige Kurie von der Reck, Nottuln Sandsteinmuseum, Havixbeck



Kartenmaterial:
KV Plan Baumberger Sandsteinroute
Preis: 2,95 €
zzgl. Versandkosten



Baumberge-Touristik
Im Herzen des Münsterlandes
Markt 8, 48653 Coesfeld
Tel.: 0 25 41/9 39 - 10 67
Fax: 0 25 41/9 39 - 40 09
info@baumberge.com
www.baumberge.com

Natur

Aa-Vechte-Tour

Kulturhochburg im Nordwesten des Münsterlandes, Naturerlebnis zwischen den Flüssen Aa und Vechte – das Steinfurter Land hat seinen ganz eigenen Charme.

Klein, aber fein präsentiert sich die Region mit ihren neun Orten – facettenreich und liebenswert, voller Ideen und Ziele für eine spannende Entdeckungsreise: Altenberger Pfarrkirche und Eiskeller, Höhenburg Bad Bentheim, die Burgmannshöfe in Horstmar, alte „Holsken“ in Laer, die Pfarrkirche und „Plagemann's Mühle“ in Metelen, Spieker und Fachwerk in Nordwalde, Ochtruper Töpfereimuseum oder Musikgenuss in der Bagno-Konzertgalerie Steinfurt.




Altes Rathaus Schöppingen
Gemütliche Gasthöfe an der Route laden ein.



Kartenmaterial:

1. Karte zur Aa-Vechte-Tour, 2 € zzgl. Versand
2. kostenlose Broschüre (dt./nl.)
3. Radwanderkarte Kreis Steinfurt, 7,95 € zzgl. Versand
4. Booklet-Infoheft



Touristinformation Metelen
Sendplatz 18
48629 Metelen
Tel.: 0 25 56 / 89 41
Fax: 0 25 56 / 89 941
touristinfo@metelen.de
www.metelen.de

LandesGartenSchau-Route

Die LandesGartenSchau-Route verbindet auf knapp 200 km mit einer attraktiven Streckenführung für Radfahrer sieben große und prachtvoll westfälische Parkanlagen. Die gesamte Strecke ist gut ausgeschildert und führt von Paderborn über Bad Lippspringe, Delbrück und Rietberg nach Rheda-Wiedenbrück, von dort über Oelde und Lippetal nach Hamm und dann nach Bergkamen und Lünen.

Am Wegesrand lädt die ortstypische Gastronomie mit wechselnden, den Jahreszeiten entsprechenden Gerichten zum Verweilen ein. Da es auf der gesamten Strecke kaum Steigungen gibt, ist die LandesGartenSchau-Route besonders für Familien mit Kindern gut geeignet. Die Parks sind familienfreundlich angelegt und laden mit Themen-Spielplätzen für die „Kleinen“ zu Mini- und Maxi-Pausen ein.



Kaiser-Karls-Park in Bad Lippspringe
Barockgarten Schloss Hovestadt



Verlauf: Lünen – Bergkamen – Hamm – Lippetal – Oelde – Rheda-Wiedenbrück – Rietberg – Delbrück – Bad Lippspringe – Paderborn
Länge: 200 km
Streckenmarkierung: Blume

www.lgs-route.de

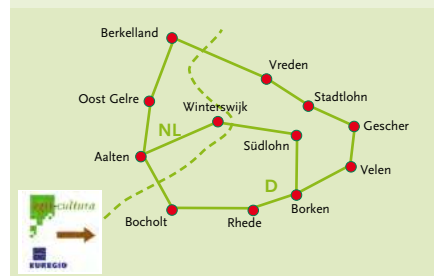
Geschäftsstelle der LGS-Route
pro Wirtschaft GT GmbH
Hermann-Simon-Straße 7 / Haus 22
33334 Gütersloh
Tel.: 0 52 41 / 85 10 83
Fax: 0 52 41 / 85 10 84
www.lgs-route.de

Landkultur grenzenlos genießen:
Die agri-cultura Erlebnisroute

Lust auf eine Tour, die Sie an die Grenze bringt? Auf abenteuerliche Schmugglerpfade und romantische „Pättkes“? Die Erlebnisroute agri-cultura macht die Schönheiten der Grenzregion Westmünsterland und des lieblichen holländischen Achterhoeks für Sie per Rad erfahrbar. Land plus Kultur heißt die Devise. So garantieren die regionaltypischen Hersteller- und Handwerksbetriebe von Käseerei bis Holzschuhmacher, Forellenhof und Kaltblutzucht, Bücher- und Glockenstadt bis hin zu Museen unterschiedlichster Art ein abwechslungsreiches Programm. Machen Sie mit und probieren Sie aus! Auf lebendige Weise lernen Sie die ländliche Kultur am besten kennen. Wir wünschen viel Spaß oder auch veel plezier!



Landschaft bei Winterswijk
Bocholter Aa



Länge: über 550 km, Rundkurse möglich
Streckenmarkierung: agri-cultura-Logo

Kartenmaterial: Radkarte mit umfangreichem Begleitheft,
Preis: 7,80 €



agri-cultura Kontaktbüro /
GiG-Marketing & Tourist-Info Velen Ramsdorf e. V.
Ramsdorfer Str. 19, 46342 Velen
Tel.: 0 28 63 / 926 - 219
Fax: 0 28 63 / 926 - 299
www.agri-cultura.eu
info@agri-cultura.eu

Mit eingebautem Rückenwind durch das Münsterland

Dank seiner größtenteils flachen Parklandschaft bietet die Radregion Münsterland auch für gemütliche Radfahrer ausgezeichnete Streckenangebote. Nun wurden die Voraussetzungen geschaffen, die Region auf dem Fahrrad noch leichteren Fußes zu entdecken: elektrisch betriebene Fahrräder – E-Bikes und Pedelecs – sorgen für unbeschwertes Fahrradpaß.

Da ist der Rückenwind quasi schon eingebaut und Sie müssen, wenn überhaupt, nur noch leicht in die Pedalen treten, um vorwärtszukommen. Bereits in vielen Orten im Münsterland finden sich inzwischen Aufladestationen für die elektrisch betriebenen Räder. Das ermöglicht auch mit dem E-Bike eine individuelle Routenplanung – die Reichweite des Motors und die Entfernung zur nächsten Ladestation sollte bei der Planung natürlich berücksichtigt werden. Die meisten der Stromtankstellen sind sogar kostenlos und viele liegen in der Nähe von oder an

Gastronomiebetrieben – genau richtig, um die eingelegte „Zwangspause“ zur eigenen Stärkung zu nutzen.

Wer noch kein eigenes E-Bike besitzt, aber gerne ausprobieren möchte, ob dies das Richtige für ihn ist, kann für seine nächste Tour bei verschiedenen Radverleihern eins mieten – und das schon ab 10 Euro pro Tag.

Informationen zu allen Auflade- und Vermietungsstationen, die auch E-Bikes und Pedelecs führen, sowie weitere nützliche Tipps rund ums Thema finden Sie unter www.radregion-muensterland.de unter dem Menüpunkt „Service“ und im **Tourenplaner Münsterland** (www.tourenplaner-muensterland.de) unter dem Menüpunkt „Orte von Interesse“.

Service pur

Das Netz an E-Bike-Lade- und Vermietstationen wird in der Radregion Münsterland von Tag zu Tag dichter. Immer, wenn Sie eines dieser Logos sehen, können Sie sicher sein – hier erwartet Sie ein kostenloser Ladeservice für Ihr E-Bike oder Pedelec. Auf Nummer sicher gehen Sie mit unserer Tourenplaner-Münsterland-App. Entlang Ihrer Route können Sie sich die E-Bike-Ladestationen anzeigen lassen.

Und für Sie heißt das: Zeit für ein gutes Essen, für einen Stadtbummel oder eine Besichtigung. Einer entspannten Radtour ohne Sorge, dass der Strom ausgeht, steht in der Radregion Münsterland nichts im Wege. Probieren Sie es aus!



So schmeckt das Münsterland

Erleben Sie den Geschmack des Münsterlandes! Saisonal, frisch und außergewöhnlich sind die Speisen, die mal nach traditionellen Rezepten, mal in modernen Variationen, aber immer weit überwiegend mit Hauptzutaten aus dem Münsterland von den Köchen zubereitet werden. Lassen Sie es sich schmecken!



Gut. Aus der Region.

www.muensterland-qualitaet.de

Etappentouren



Entdecken Sie das Münsterland und verlieren Sie nie die Orientierung mit dem digitalen Tourenplaner Münsterland. Planen Sie Etappentouren auf ausgesuchten Wegen durch die malerische Parklandschaft unter www.tourenplaner-muensterland.de



Etappentouren – im Münsterland entspannt von Ort zu Ort

Das einzigartige Rad-Rundroutennetz der Radregion Münsterland bietet vielfältige Möglichkeiten für einen entspannten Radurlaub. Auch begeisterte Etappenradfahrer können sich auf abwechslungsreiche Touren von Ort zu Ort begeben und so die Region entdecken.

Auf dem Rad-Rundroutennetz lassen sich individuelle, ganz der Interessenslage angepasste Etappentouren zusammenstellen. Die Rad-Planungskarte hilft Ihnen bei der Vorbereitung. Wer mehr Zeit hat, kann auf ein umfangreiches Angebot an Pauschalreisen zurückgreifen – ob mit oder ohne Gepäcktransfer,

von Schloss zu Schloss oder entlang der Werse, Ems oder Vechte.

Auf den folgenden Seiten stellen wir Ihnen die große Bandbreite unserer Reiseangebote vor. Weitere Angebote zum Thema Etappentouren finden Sie bei den einzelnen Themenrouten auf den vorderen Seiten dieses Kataloges.

Auch unter www.tourenplaner-muensterland.de bekommen Sie rasch einen Überblick über das vielfältige Tourenangebot in der Region.

2 Tage

Den WERSE RAD WEG in Beckum erleben Beckum



Machen Sie Station in Beckum, wo die Werse entsteht! Kehren Sie ein ins familiär geführte Bett + Bike Hotel „Samson“ in der Beckumer Innenstadt, direkt am WERSE RAD WEG gelegen. Von Beckum aus erkunden Sie den WERSE RAD WEG in Richtung Oelde und entdecken dabei den Ursprung der Werse. Oder Sie fahren in Richtung Ahlen, wo Sie einen Abstecher zur ehemaligen Zeche Westfalen machen können. So stehen bei der Radtour einmal die idyllische Werse im Vordergrund und zum anderen die malerische Parklandschaft des Münsterlandes. Auf dem ausgeschilderten Wabennetz des Radverkehrsnetzes Münsterland gelangen Sie auch auf anderen Routen wieder zurück nach Beckum. Nach einem ausgiebigen Frühstück gehen Sie frisch gestärkt in den Tag. Nutzen Sie die Zeit vor der Abreise und erkunden Sie weitere Etappen des WERSE RAD WEGS oder fahren Sie mit Ihrem Fahrrad durch die schöne Münsterländer Parklandschaft.

Leistungen: 1 Übernachtung im 3-Sterne-Hotel mit Frühstück, Auffüllen der Trinkflaschen, Abstellraum für die Fahrräder, Trockenraum, Gepäcktransfer, Kartenmaterial

Programmdauer: 2 Tage / 1 Übernachtung
Länge der Tour: Ca. 30 km
Teilnehmerzahl: ab 1 Person
Preis pro Person: 47 € im DZ
72 € im EZ

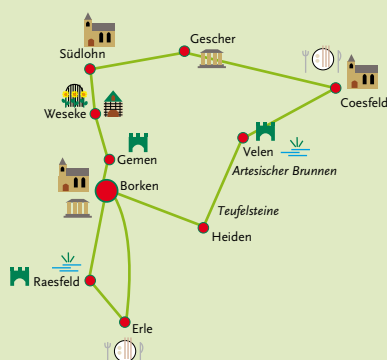
Anbieter: Stadt Beckum
Stadtmarketing
Weststraße 46
59269 Beckum

Telefon: 0 25 21 / 29 172
Fax: 0 25 21 / 29 55 172
Internet: www.beckum.de
E-Mail: stadtmarketing@beckum.de



Hopfen- und Malz-Tour

Borken



Am ersten Tag radeln Sie zu einer westfälischen Kornbrennerei, in der Ihnen der Brennmeister seine Geheimnisse verrät. Am zweiten Tag ist eine kleine Brauerei in Coesfeld Ihr Ziel. Die zünftige Brauhauskost und das süffige Hausbräu werden Ihnen schmecken. Am dritten Tag führt Sie Ihr Weg vorbei am Wasserschloss Velen und der über 400 Jahre alten Kultstätte „Düwelsteene“. Unterwegs lädt ein Bauernhofcafé zu einer ausgiebigen Rast ein.

Leistungen:

2 x ÜF in gepflegten Hotels im DZ/DU/WC, 2 x Abendessen (Gutschein à 15 €), Karten und Tourenbeschreibung für 2 Tage, Führungen Kornbrennerei und Brauhaus, Außenbesichtigung Schlösser Gemen, Raesfeld und Velen

Programmdauer: 3 Tage / 2 Übernachtungen
Länge der Tour: ca. 140 km
Termine: täglich April – Oktober
Teilnehmerzahl: ab 6 Personen
Preis pro Person: ab 158 €
 EZ-Zuschlag

Anbieter: Tourist-Info Borken
 Neutor 5
 46325 Borken
Telefon: 0 28 61 / 93 92 52 und 75 84
Fax: 0 28 61 / 939 62 252
Internet: www.borken.de
E-Mail: tourist-info@borken.de

3 Tage



Burg Gemen in Borken



Haus Pröbsting in Borken

3 Wege – 3 Tage – 3 Gesichter
des Münsterlandes

Coesfeld



Erleben Sie im Dreiklang eine facettenreiche Radreise durch das Münsterland. Dabei folgen Sie den Elementen **Eisen, Wasser und Stein**. Eisenbahngeschichte erfahren Sie auf der alten Bahntrasse, der **2013 eröffneten RadBahn Münsterland**. Wasser genießen Sie entlang des **EmsRadweges**, und aus Sandstein sind zahlreiche der Schlösser, Land- und Herrensitze erbaut, denen Sie auf der beliebten **100-Schlösser- sowie der Sandsteinroute** begegnen. Dazu empfangen Sie die Provinzialhauptstadt **Münster**, das naturverbundene **Rheine** und die an der Berkel gelegene Kreisstadt **Coesfeld** mit ihrem jeweils eigenen Flair.

Buchbare Streckenverläufe:

A: Coesfeld – Münster, Münster – Rheine, Rheine – Coesfeld
 B: Coesfeld – Rheine, Rheine – Münster, Münster – Coesfeld

Leistungen:

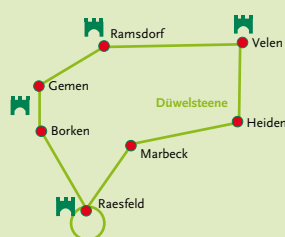
- 2 Übernachtungen im DZ inkl. Frühstück in ausgewählten Hotels
- 3 x Kaffee und Kuchen
- Umfassendes Karten- und Informationsmaterial zu Routen und Sehenswürdigkeiten

Programmdauer: 3 Tage / 2 Übernachtungen
Länge der Tour: ca. 145 km
Preis pro Person: ab 169 € im DZ
 ab 199 € im EZ
Anbieter: Tourist-Info Coesfeld
 Markt 8
 48653 Coesfeld
Telefon: 0 25 41 / 9 39 10 17
Fax: 0 25 41 / 9 39 75 12
Internet: www.coesfeld.de
E-Mail: info@coesfeld.de

3 Tage

Radwanderwochenende
in Raesfeld

Raesfeld



Eine 3-Tage-Tour mit abendlicher Verpflegung und 2 x Übernachtung / Frühstück in einem Landgasthof, Besichtigung, 1 1/2 Tage Radeln inkl. Kartenmaterial. Individuelle Ergänzungs- bzw. Änderungswünsche sind nach Absprache möglich.

Leistungen:

2 x ÜF im DZ/DU/WC, 1 x Abendessen, Routenvorschlag und Radwanderkarte für eine Tagestour, Besichtigung der „Kleinen Brennerei im Münsterland“ mit Probe, 1 x 3-Gang-Überraschungsmenü, Routenvorschlag mit kleiner Karte für die 1/2 Tagestour, Orientierungsskizze Raesfeld und Reisepreissicherungsschein

Extrakosten:

Leihräder gegen Aufpreis

Programmdauer: 3 Tage / 2 Übernachtungen
Länge der Tour: 1 x 55 km, 1 x 12–35 km
Teilnehmerzahl: ab 8 Personen
Preis pro Person: ab 175 €, EZ-Zuschlag
 (je nach Hotel / Gasthof)

Anbieter: Tourist-Info im Naturparkhaus
 Tiergarten Schloss Raesfeld
 Tiergarten 1
 46348 Raesfeld
Telefon: 0 28 65 / 6 09 10
Fax: 0 28 65 / 60 91 29
Internet: www.raesfeld.de
E-Mail: tourist-info@raesfeld.de

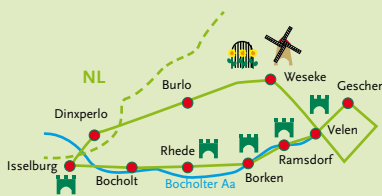
3 Tage

Etappentouren

3 Tage

Flussabwärts: Radelspaß an der Bocholter Aa

Velen



Rund um Velen und Ramsdorf lässt sich die Geschichte des Handwerks und der Landwirtschaft der Region an den Standorten des Lebendigen Museums (Alte Sägemühle am Gut Roß, Alte Schmiede Beckmann, Burg Ramsdorf, Dosker Schoppen, Hof Tenk-Dröning) hautnah und erlebnisreich miterleben. Die Tour führt Sie entlang der einzelnen Standorte über schöne Radwege und ausgebauten Wirtschaftswege durch die Parklandschaft des westlichen Münsterlandes. Nach einer fachkundigen und unterhaltsamen Führung durch zwei Standorte des Museums stärken Sie sich bei einer Münsterländer Kaffeetafel.

Leistungen:

2 Übernachtungen in guten Mittelklassehotels oder Gasthöfen im DZ, 2 x Frühstück, 2 x Abendessengutschein (à 15 €), 1 x Begrüßungslikör (Velener Olli), Radwanderkarte, Tourenbeschreibung und Informationsmaterial

Extrakosten:

Übernachtung im EZ, zusätzliche Übernachtung, Gepäcktransfer, Leihfahrräder (E-Bikes/Cityräder/Trekkingräder)

Programmdauer: 3 Tage / 2 Übernachtungen

Länge der Tour: ca. 140 km

Termine: ganzjährig

Teilnehmerzahl: ab 1 Person

Preis pro Person: ab 129 € im DZ

Anbieter: GiG-Marketing & Tourist-Info

Velen Ramsdorf e. V.

Ramsdorfer Str. 19

46342 Velen

Telefon: 0 28 63 / 9 26-219

Fax: 0 28 63 / 9 26-299

Internet: www.velen.de

E-Mail: tourist-info@velen.de

4 Tage

Flussduett Werse-Ems

Münsterland



Immer dem Fluss nach: Und zwar nicht nur einem, sondern direkt zweien – entlang der Werse und der Ems geht es durch Wiesen, Felder und entlang von Bauernhöfen, manchmal direkt am Fluss und manchmal durch die idyllische, vom Fluss geprägte Auenlandschaft.

Die Tour „Flussduett Werse-Ems“ bietet Abwechslung in jeder Hinsicht. Start und Ziel ist zunächst die lebenswerteste Stadt der Welt, Münster. Hier können Sie das Schloss und den Dom bewundern oder über den Prinzipalmarkt flanieren. Nach einer erholsamen Nacht führt Sie die erste Etappe entlang der Werse bis nach Beckum, wo die Werse ihren Ursprung hat. Am Tag darauf ist Harsewinkel das Ziel. Zunächst erwartet Sie Richtung Oelde eine leicht hügelige Streckenführung, die Ihnen dafür aber schönste Ausichten über das Münsterland beschert. Ab Rheda-Wiedenbrück heißt Sie dann die Ems willkommen. Neben der schönen Landschaft können Sie sich unterwegs auch an Sehenswürdigkeiten, wie dem Vier-Jahres-Zeiten-Park in Oelde und dem Schloss Rheda in Rheda-Wiedenbrück, erfreuen. Auf der letzten Etappe von Harsewinkel zurück nach Münster durchqueren Sie außerdem einige wunderschöne historische Ortskerne, wie Warendorf und Telgte.

Leistungen:

3 x Ü/F in guten Mittelklassehotels, Gepäcktransfer, Karten- und Informationsmaterial

Extras:

Stadtbesichtigung in Münster gegen Aufpreis möglich
Fahrradverleih gegen Aufpreis möglich

Etappen: (Einstieg in allen Orten möglich)

Münster – Beckum	ca. 65 km
Beckum – Harsewinkel (Greffen)	ca. 65 km
Harsewinkel – Münster	ca. 50 km

Programmdauer: 4 Tage / 3 Übernachtungen

Länge der Tour: ca. 180 km

Termine: ganzjährig

Teilnehmerzahl: 2 Pers.

Preis pro Person: 249 € im DZ

339 € im EZ

Anbieter: Münsterland e. V.

Airportallee 1

48268 Greven

Telefon: 0 25 71 / 94 93 92

Fax: 0 25 71 / 94 93 99

Internet: www.muensterland-tourismus.de

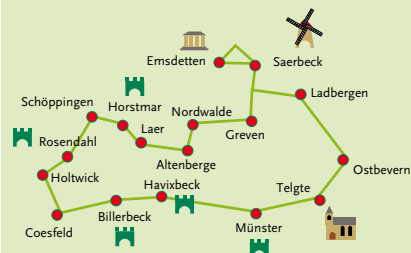
E-Mail: touristik@muensterland.com



4 Tage

Auf den Spuren der Radroutenkönigin

Emsdetten



Genießen Sie den abwechslungsreichen und idyllischen Tourenabschnitt im Nord-Osten der 100 Schlösser Route abseits der Straße, vorbei an münsterländischen Höfen, Schlössern, Mühlen und Herrensitzen. Bei unseren Tagesetappen bleibt Ihnen genügend Zeit, um auch in den zahlreichen historischen Ortskernen zu verweilen. Die An- und Abreise ist problemlos mit dem Zug wie auch mit dem PKW möglich. Ein kostenfreier Parkplatz befindet sich direkt am Einstieg der Route.

1. Tag: Emsdetten – Laer (57 km),
2. Tag: Laer – Havixbeck (65 km),
3. Tag: Havixbeck – Ostbevern (66 km),
4. Tag: Ostbevern – Emsdetten (50 km)

Leistungen: 3 x ÜF in fahrradfreundlichen Hotels, täglich Lunchpaket, 100 Schlösser Karte, Tourenbeschreibung

Programmdauer: 4 Tage / 3 Übernachtungen

Länge der Tour: ca. 238 km

Teilnehmerzahl: ab 1 Person

Preis pro Person: ab 152 € im DZ

ab 185 € im EZ

Anbieter: Verkehrsverein Emsdetten e. V.

Friedrichstraße 2

48282 Emsdetten

Telefon: 0 25 72 / 93 07-0

Fax: 0 25 72 / 93 07-50

Internet: www.vvemsdetten.de

E-Mail: info@vvemsdetten.de

Entlang der Flüsse in den Achterhoek

Stadtlohn



Erleben Sie von Stadtlohn aus die idyllische Parklandschaft entlang der Berkel, Schlinge und der Bocholter Aa im deutsch – niederländischen Grenzgebiet. Entdecken Sie in Vreden das Zwillbrocker Venn mit der Flamingokolonie, in Borculo die Wassermühle oder das Kristallmuseum. Die beschauliche Stadt Winterswijk lädt zum Verweilen ein. Ein Besuch der Burg Oeding und des Wasserschlosses Velen ist lohnenswert, ebenso das Glockenmuseum in Gescher.

Streckenführung:
 Stadtlohn – Borculo (über Zwillbrock) (44 km)
 Borculo – Winterswijk – Oeding (39 km)
 Oeding – Burlo – Weseke – Ramsdorf – Velen – Gescher – Stadtlohn (42 km)

Leistungen:
 3 Übernachtungen im DZ, Leihräder, Kartenmaterial, Gepäcktransfer auf Anfrage

Programmdauer: 4 Tage / 3 Übernachtungen oder 3 Tage / 2 Übernachtungen
Länge der Tour: ca. 125 km
Teilnehmerzahl: ab 1 Person
Preis pro Person: 189 € im EZ/3 Nächte
 159 € im DZ/3 Nächte
 129 € im EZ/2 Nächte
 109 € im DZ/2 Nächte

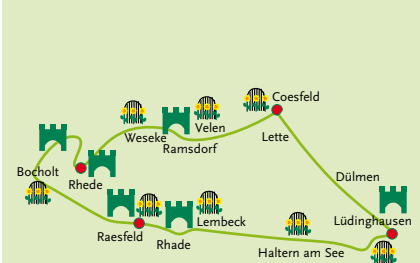
Anbieter: SMS-StadtMarketing Stadtlohn e.V.
 Dufkampstraße 11
 48703 Stadtlohn
Telefon: 0 25 63 / 8 78 66
Fax: 0 25 63 / 87 98 66
Internet: www.stadtmarketing-stadtlohn.de
E-Mail: tourismus@stadtlohn.de

4 Tage

3 Tage

Von Gärten, Parks und Naturlandschaften

Münsterland



Die ganz unterschiedlichen Gärten und Parks machen den Reiz dieser 5-tägigen Radreise aus. Jeder Garten oder Park zeichnet sich durch seinen ganz eigenen Charakter aus. So bleibt die Radtour auf den ebenen Radwegen des Münsterlandes immer spannend und interessant.

Der Staudengarten Picker in Borken, der Rosengarten in Lüdinghausen und der Park am Schloss Lembeck sind sorgsam gepflegte Gärten, die für eine ausgeprägte Gartenkunst stehen.

Mit starkem Bezug zur umgebenden Landschaft laden die schönen historischen Tiergärten an den sehenswerten Schlössern in Velen und Raesfeld ein. Die Naturlandschaften der Hohen Mark verzaubern Sie rund um die Seen von Haltern am See mit der schönen Heidellandschaft der Westruuper Heide. Dazwischen erwarten Sie mit dem Wildpark Dülm, dem Apothekerpark Borken und dem Aaseepark in Bocholt noch viele weitere Gärten und Parks. Nicht zu vergessen sind die traumhaften Schlösser, liebenswerten Orte und gemütlichen Bauernhofcafés entlang der Route.

Programmdauer: 5 Tage / 4 Nächte
Länge der Tour: ca. 182 km
Termine: 01.05. – 13.10.
Teilnehmerzahl: ab 2 Personen
Preis pro Person: 269 € im DZ
 329 € im EZ

Anbieter: Münsterland e. V.
 Airportallee 1
 48268 Greven
Telefon: 0 25 71 / 94 93 92
Fax: 0 25 71 / 94 93 99
Internet: www.muensterland-tourismus.de
E-Mail: touristik@muensterland.com



Staudengarten Picker

Etappen: (Einstieg in allen Orten möglich)
 Rhede – Coesfeld 50 km
 Coesfeld – Lüdinghausen 38 km
 Lüdinghausen – Raesfeld 55 km
 Raesfeld – Bocholt – Rhede 39 km

Leistungen:
 4 x Übernachtung mit Frühstück, Gepäcktransfer, Karten- und Informationsmaterial

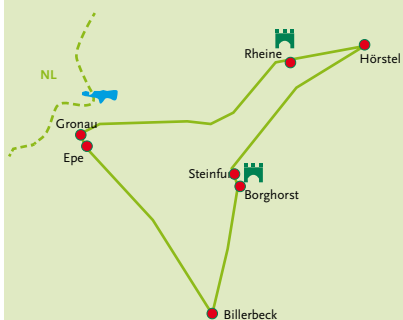
Extras gegen Aufpreis:
 Eintrittspreise Gärten

Hinweis:
 Garten Picker ist an Sonn- und Feiertagen geschlossen



Etappentouren

5 Tage

Westfälisch-Genießen –
PöttkeTour
Münsterland

Kulinarische Eindrücke und landschaftliche Impressionen verbindet die Westfälisch-Genießen-PöttkeTour.

Die Tour führt durch die insgesamt 178 km reizvolle nördliche Parklandschaft des Münsterlandes, vorbei an zahlreichen Sehenswürdigkeiten. Ihr Auto können Sie bequem am Startort stehen lassen. Über den Rundkurs erreichen Sie Ihren Ausgangsort wieder und natürlich ist auch der Gepäcktransfer bereits inklusive. Aufgesattelt wird in Billerbeck, der Kunst-, Kultur- und Sport(klein)stadt in der Erlebnisregion Baumberge im Herzen des Münsterlandes. Die Strecke führt Sie weiter über Gronau-Epe, Hörstel-Riesenbeck und Steinfurt nach Billerbeck zurück. Dabei erleben Sie die Grenzregion zu den Niederlanden, den Dreiländersee, die Stadt Rheine mit dem Kloster Bentlage und dem Salinenpark sowie Steinfurt mit dem Schloss und dem Bagnopark.

Abends können Sie sich jeweils auf ein Menü freuen, das mit westfälischen Köstlichkeiten überrascht (außer in Steinfurt).

Leistungen:

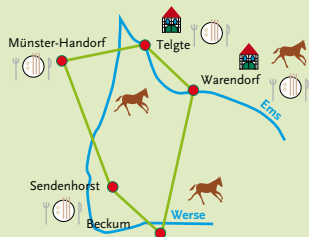
4 x Übernachtung mit Frühstück in 3–4 Sterne Hotels,
3 x 3-Gang-Abendmenü,
Gepäcktransfer,
Sicherungsschein,
Karten und Infomaterial.

Programmdauer: 5 Tage / 4 Übernachtungen
Länge der Tour: ca. 178 km
Termine: ganzjährig
Teilnehmerzahl: ab 2 Personen
Preis pro Person: 429 € im DZ
479 € im EZ

Anbieter: Münsterland e. V.
Airportallee 1
48268 Greven
Telefon: 0 25 71 / 94 93 92
Fax: 0 25 71 / 94 93 99
Internet: www.muensterland-tourismus.de
E-Mail: touristik@muensterland.com



5 Tage

Pottkieker-Tour
Münsterland

Die besondere westfälische Küche als Zugabe zu einer wunderbaren Radtour.

Die ca. 157 km lange Radtour stellt landschaftliche Schönheiten und kulinarische Köstlichkeiten in den Mittelpunkt. Gleich vier Mal erwartet Sie zum Ende Ihrer Tagesetappe ein regionales 3-Gang-Abendmenü in renommierten Hotel-Restaurants der oberen Mittelklasse.

Die Radreise startet im Ortsteil Handorf vor dem Toren der Stadt Münster. Über ebene Radwege führt Sie die Radtour nach Telgte und Warendorf. Beide Orte sind bekannt für ihre malerischen Ortskerne mit zahlreichen historischen Gebäuden. Immer wieder sind Ems und Werse Ihre Begleiter. Wie aus dem Bilderbuch präsentiert sich das östliche Münsterland. Wallhecken, Wiesen, Felder und die allgegenwärtigen Pferde zeichnen das harmonische Bild der Region. So wird Ihre Radreise auf dem Spuren regionaler Köstlichkeiten ein Genuss für die Sinne fernab der Hektik es Alltags.

Leistungen:

4 x Übernachtung mit Frühstück in 3–4 Sterne Hotels,
4 x 3-Gang-Abendmenü,
Gepäcktransfer,
Sicherungsschein,
Karten und Infomaterial

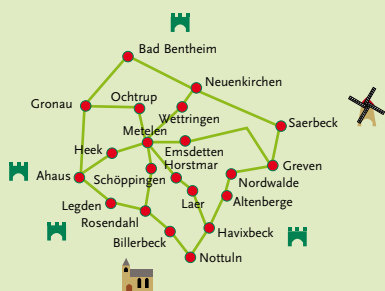
Programmdauer: 5 Tage / 4 Übernachtungen
Länge der Tour: ca. 157 km
Termine: ganzjährig
Teilnehmerzahl: ab 2 Personen
Preis pro Person: 499 € im DZ
579 € im EZ

Anbieter: Münsterland e. V.
Airportallee 1
48268 Greven
Telefon: 0 25 71 / 94 93 92
Fax: 0 25 71 / 94 93 99
Internet: www.muensterland-tourismus.de
E-Mail: touristik@muensterland.com



6 Tage

Hof zu Hof Tour Metelen



Auf alten romantischen Bauernwegen 6 Tage von Ort zu Ort mit Gepäcktransfer. Einfach vom Alltag abschalten und mal wieder so richtig die Seele baumeln lassen – das können Sie bei unserer Hof zu Hof Tour, dem Urlaubsvergnügen für Groß und Klein.

Die Hof zu Hof Tour kann individuell nach Ihren Wünschen gestaltet werden und ist besonders familienfreundlich. Die Tour ist auch als Bumerangtour mit einem festen Urlaubsbauernhof buchbar.

Leistungen:
5 x ÜF (DZ, DU/WC) auf einem Ferienhof,
5 x Abendessen, 5 x Lunchpakete, Kartenmaterial und Gepäcktransfer

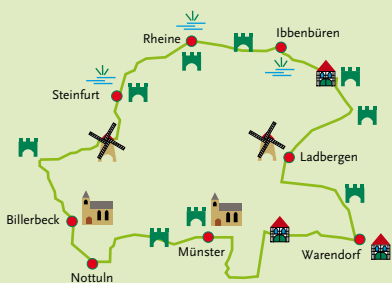
Extrakosten:
Unterbringung im Hotel

Programmdauer: 6 Tage / 5 Übernachtungen
Länge der Tour: individuell
Teilnehmerzahl: ab 2 Personen
Preis pro Person: ab 285 € im DZ Erw. ab 245 € Ki. bis 10 Jahre

Anbieter: Touristinformation Metelen
Sendplatz 18
48629 Metelen
Telefon: 0 25 56 / 89 41
Fax: 0 25 56 / 89 94 1
Internet: www.metelen.de
E-Mail: touristinfo@metelen.de



Auf Sand gebaut Münsterland



Körnig, kreativ, kulinarisch

Sand ist staub trocken und knirscht in den Schuhen? Nicht im Münsterland! Hier wird auf Sand gebaut! In Münster, der quirligen Universitätsstadt, lernen Sie gleich zu Beginn Ihrer Tour einige der bedeutendsten Bauwerke aus Sandstein kennen: den Dom, das Rathaus des Prinzipalmarkts. Auf den Spuren des alten Natursteins radeln Sie rund 300 km durch die idyllische Münsterländer Parklandschaft, vorbei an Wasserschlössern, Burgen und Herrensitzen.

Im Sandsteinmuseum in Havixbeck gehen Sie der Geschichte des „westfälischen Marmors“ auf den Grund und schauen einem Steinmetz bei der Arbeit über die Schulter.

Auf Sand lässt sich auch vortrefflich gärtnern. Davon können Sie sich in den Gärten und Parks entlang der Strecke überzeugen.

Genießen Sie auch die westfälische Küche, die von den kulinarischen Köstlichkeiten lebt, die auf den sandigen Böden des Münsterlandes wachsen. Die Tagesetappen sind zwischen 44 und 55 Kilometer lang. Start- und Zielort der Tour ist Münster.

Leistungen:
6 x ÜF in 3 – 4 Sterne Hotels, 5 x 3-Gang-Abendmenü, Gepäcktransfer, Karten- und Informationsmaterial, Routenbeschreibung, Stadtbesichtigung Münster

Extras: Fahrradverleih

Programmdauer: 7 Tage / 6 Übernachtungen
Länge der Tour: ca. 300 km
Termine: ganzjährig
Teilnehmerzahl: ab 2 Personen
Preis pro Person: 585 € im DZ 685 € im EZ

Anbieter: Münsterland e. V.
Airportallee 1
48268 Greven
Telefon: 0 25 71 / 94 93 92
Fax: 0 25 71 / 94 93 99
Internet: www.muensterland-tourismus.de
E-Mail: touristik@muensterland.com



Sterntouren



Die **Rad-Planungskarte** hilft Ihnen bei der Planung Ihrer Sterntour im Münsterland. Das Rad-Rundroutennetz mit seinen Nummern, die Länge der einzelnen Rundrouten sowie die wichtigsten Themenrouten sind in der Karte enthalten.

Sterntouren – vom Urlaubsort aus die ganze Region erfahren

Mit dem einzigartigen Rad-Rundroutennetz sind nicht nur Etappentouren durch das Münsterland möglich: Auch wenn Sie von einem zentralen Übernachtungsort einen bestimmten Teil des Münsterlandes erfahren wollen, ist das Rad-Rundroutennetz genau das Richtige. Denn von jedem der 70 Urlaubsorte lässt sich die Radregion **sternförmig** wunderbar erkunden. Auf den folgenden Seiten präsentieren wir Ihnen eine Vielzahl von Sterntouren, die in den unterschiedlichsten Orten starten. Mit Hilfe des Rad-Rundroutennetzes ist es zudem ein Leichtes, sich auch selbst Routen zusammenzustellen. Die Vorteile der Sterntouren: Sie kommen abends immer wieder zum Ausgangsort zurück und Ihr

Gepäck kann somit stets in der Unterkunft bleiben – das macht den Urlaub besonders entspannt.

Sterntouren sind außerdem ideal für Gäste, die eine bestimmte Teilregion ganz ausführlich erkunden wollen. Um an einem Tag eine möglichst weite Strecke zurücklegen zu können, empfehlen wir Ihnen die Fahrt mit dem Fietsenbus oder der Bahn: Lassen Sie sich und Ihr Fahrrad morgens bequem zu dem gewünschten Startort Ihrer Tour bringen und radeln Sie von dort aus zur Unterkunft zurück.

Kombinieren Sie mehrere Rundrouten zu einer großen Rundroute oder kombinieren

Sie Teilstrecken bekannter Themenrouten und fahren über das Rundroutennetz zurück zur Unterkunft – die Möglichkeiten im Münsterland sind unbegrenzt.

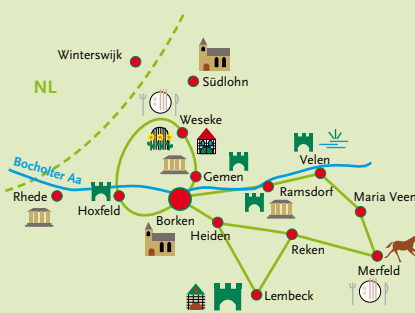
Und wenn Sie einen Tipp benötigen: Unter www.radregion-muensterland.de haben wir ein paar Tourentipps auf dem Rundroutennetz für Sie zusammengestellt.

Unter www.tourenplaner-muensterland.de können Sie sich über die Tourensuche durch die Auswahl von Suchbegriffen und die Eingabe der von Ihnen favorisierten Streckenlänge Tourenvorschläge anzeigen lassen.

2 Tage

Blütenrausch, „Mecker“-Ziegen und wilde Pferde

Borken



Erleben Sie entspannte Tage in wunderbarer Landschaft. Entdecken Sie die bunte Welt der Blumen und Pflanzen in traumhaften Gärten, besuchen Sie ein Märchenschloss und eine Ziegenkäserei, denn Liebe geht bekanntlich durch den Magen und lassen Sie sich faszinieren von dem letzten Wildpferdereservat Europas im Merfelder Bruch. Die Herde ungezähmter Wildpferde ist einfach unbeschreiblich.

Leistungen:

Willkommenstrunk, 2 x Ü / F, Radwanderbegleiter, Kaffee und Kuchen, Gartenbesuche, Schlossführung, Führung Ziegenkäserei mit Kostproben, Eintritt / Führung Wildpferde, Picknick im Freien. (auch ohne Radwanderbegleiter, mit Kartenmaterial buchbar)

Programmdauer:	2 ½ Tage, auch als Tagesprogramme buchbar
Länge der Tour:	ca. 130 km
Teilnehmerzahl:	ab 10 Personen, kleinere Gruppen auf Anfrage
Preis pro Person:	ab 168 € im DZ EZ-Zuschlag
Anbieter:	Tourist-Info Borken Neutor 5 46325 Borken
Telefon:	0 28 61 / 9 39-252 oder 75 84
Fax:	0 28 61 / 939 62 252
Internet:	www.borken.de
E-Mail:	tourist-info@borken.de



Velo Culinaria Billerbeck



Aktiv sein und es sich dabei richtig gut gehen lassen, sich um nichts kümmern, kulinarische Köstlichkeiten und eine abwechslungsreiche Landschaft in typisch münsterländischen Orten genießen – das ist unsere neue „Velo Culinaria“ für den anspruchsvollen, aktiven Radler. Starten Sie Ihre ausgewählten Touren mit Blick auf das Wallfahrtsstädtchen Billerbeck vom bekannten Tagungs- und Wellnesshotel Weissenburg aus. Die erste Tagesetappe am Freitag ist 40 km lang, am Samstag radeln Sie sportliche 70 km und am Sonntag ca. 20 km, Verlängerung möglich. Wir haben für Sie weitestgehend idyllische „Pädkenwege“ ausgesucht, die unsere besten Lokalitäten miteinander verbinden. Entdecken Sie unterwegs erhabene Burgen und Schlösser und erfahren mehr über unsere westfälische Lebensart. Die Velo Culinaria ist ausschließlich von Freitag – Sonntag buchbar.

Leistungen: 2 ÜF im renommierten Hotel Restaurant Weissenburg, kostenlose Nutzung Spa- und Wellnessbereich, Willkommensgetränk, 3-Gänge-Menü, Kaffeetafel, Vespertüte, Mittagsmahlzeit, Präsent, Karte, 4-Gang-Gourmetmenü in der Domschenke

Programmdauer: 3 Tage / 2 Nächte
Länge der Tour: 40 / 70 / 20 km
Teilnehmerzahl: ab 4 Personen
Preis pro Person: 279 € im DZ, 299 € im EZ

Anbieter: Tourist-Information Stadt Billerbeck
Markt 1
48727 Billerbeck
Telefon: 0 25 43 / 73 73
Fax: 0 25 43 / 73 50
Internet: www.velo-culinaria.de
E-Mail: touristik@billerbeck.de

3 Tage

Gärtner, Grafen, Grenzgänger Borken



Ausgehend von Ihrem Hotel in der Kreisstadt Borken entdecken Sie an drei Tagen all das, was das Münsterland auszeichnet: gepflegte Gartenanlagen, großartige Schlösser und grenzenlose Gastfreundschaft.

Ihr Rundweg führt Sie am ersten Tag in den üppigen Staudengarten Picker. Geschichte und Geschichten begegnen Ihnen auf Ihrem Weg bei der Wasserburg Gemen oder dem Schloss Velen.

Am zweiten Tag geht's über die Grenze in den niederländischen Achterhoek. Die Schaugärten des Landguts Rosenhaege vereinen auf einer Fläche von 45.000 Quadratmetern verschiedenste Gartenkonzepte. Im grenzüberschreitenden Naturschutzgebiet Burlo-Vardingholter Venn/Wooldse Veen erleben Sie die ursprünglichste Landschaft im Westmünsterland.

Bei einer Führung durch das hochherrschaftliche Schloss Lembeck erhalten Sie am dritten Tag einen Einblick in das Adelsleben vergangener Tage. Der große Schlosspark verwandelt sich zur Rhododendronblüte in ein farbiges Blütenmeer.

Leistungen:

- 2 x ÜF in gepflegten Hotels im DZ/DU/WC
- Radkarte und Tourenbeschreibung
- Eintritt Staudengarten Picker
- Eintritt Landgut Rosenhaege
- Eintritt und Führung Schloss Lembeck

Programmdauer: 3 Tage / 2 Übernachtungen
Länge der Tour: 150 km (Abkürzungen möglich)
Teilnehmerzahl: ab 2 Personen
Preis pro Person: 144 €

Anbieter: Tourist-Info Borken
Neutor 5
46325 Borken
Telefon: 0 28 61 / 93 92 52 und 75 84
Fax: 0 28 61 / 939 62 252
Internet: www.borken.de
E-Mail: tourist-info@borken.de

3 Tage



Radwandern an den Ufern von Berkel und Schlinge Gescher



Grenzüberschreitende Radtour in den Regionen Achterhoek und Westmünsterland: Das bedeutet, nach jeder Kurve von einem neuen Anblick überrascht werden, zum Beispiel von herrlichen Fernsichten oder typischen Wallhecken. Sie radeln durch Wald und Wiesen, durch pittoreske Dörfer und historische Städtchen. Nirgendwo sonst ist die Landschaft so abwechslungsreich wie hier.

Leistungen:

2 Übernachtungen im DZ mit Frühstück und Kartenmaterial

Programmdauer: 3 Tage / 2 Übernachtungen
Länge der Tour: ca. 70 km pro Tag
Teilnehmerzahl: ab 2 Personen
Preis pro Person: 85 € im DZ
EZ-Zuschlag 32,50 €

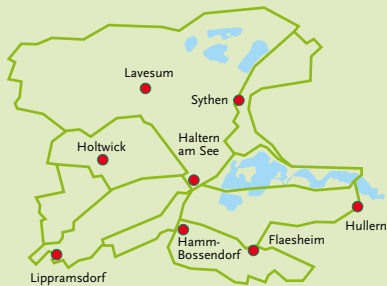
Anbieter: Stadtmarketing Gescher GbR
Armlandstraße 15
48712 Gescher
Telefon: 0 25 42 / 9 80 11
Fax: 0 25 42 / 9 80 12
Internet: www.stadtmarketing-gescher.de
E-Mail: stadtmarketing@gescher.de

3 Tage

Sterntouren

3 Tage

Römer, Radler, Sand und Seen Haltern am See



Herzlich Willkommen zu abwechslungsreichen Radtouren rund um Haltern am See. Sechs individuell kombinierbare Sterntourenvorschläge von 18 – 81 km laden Sie ein, römische Geschichte, reizvolle Naturlandschaften und die schöne Seenlandschaft kennen zu lernen. Traditionelle Dorfidylle neben weißen Stränden, kulinarische Genüsse oder faszinierende Flora und Fauna – hier wird es nie langweilig.

Nebenbei erwarten Sie eine attraktive Innenstadt mit dem beliebten Marktplatz als Treffpunkt von Einwohnern und Gästen sowie viele traditionelle Feste im Jahreslauf.

- H1 – 81 km: Grenzen und Geschichte
- H2 – 44 km: Lebendige Natur – Wasser, Wald und Wiesen
- H3 – 18 km: Römerwege und Römerfunde
- H4 – 21 km: Bauernland und Lippeauen
- H5 – 21 km: Hügelland und Wasserwege
- H6 – 18 km: Sand und Seen

Leistungen:

2 Übernachtungen im Doppelzimmer mit Frühstück,
2 Tage Mietrad, 1 x Begrüßungsgetränk,
1 x „Rathaus-Teller“, 1 x Eintritt LWL-Römermuseum,
1 x Kartenmaterial/Stadtplan

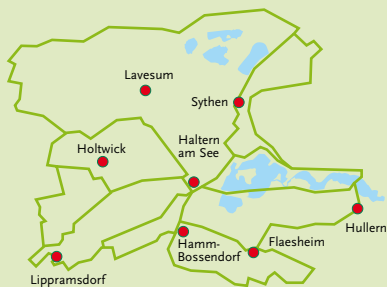
Programmdauer: 3 Tage / 2 Übernachtungen
Termin: März – Oktober
Länge der Tour: 18 – 81 km
Teilnehmerzahl: ab 2 Personen
Preis pro Person: ab 169 €, Extra: Wellnesshotel

Anbieter: Stadtagentur/Tourist-Information
Markt 1
45721 Haltern am See
Telefon: 0 23 64 / 9 33-365 oder -366
Fax: 0 2 364 / 9 33-364
Internet: www.haltern-am-see.de
E-Mail: stadtagentur@haltern.de



3 Tage

Westfälisches Wochenende – 3 auf einen Streich Haltern am See



Verbinden Sie drei touristische Angebote zu einem Rundum-Paket. Erkunden Sie zum Auftakt die Stadt mit einer kulinarischen Altstadtführung und lauschen Sie kurzweiligen Erzählungen aus der Geschichte von früher und heute.

Am 2. Tag erwartet Sie Ihr Radbegleiter zu einer geführten Tagesradtour auf münsterländischen Pättkes. Zur Rast genießen Sie westfälische Gaumenfreuden in ländlicher Idylle.

Am letzten Tag geht es mit dem ortskundigen Radbegleiter noch einmal auf Entdeckungstour durch die herrliche Naturlandschaft der Region.

Freuen Sie sich auf ein aktives, schönes und kulinarisches Radfahrwochenende in Haltern am See.

Leistungen:

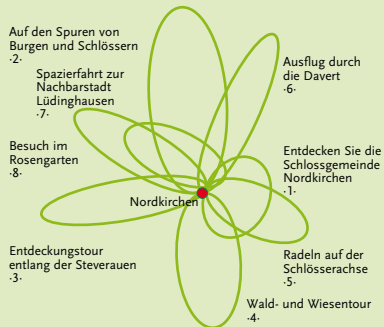
2 Übernachtungen im Doppelzimmer mit Frühstück
Freitags: 1 x Glas Wein mit Leckerbissen,
ca. 1 Std. Stadtführung, 1 x „Rathaus-Teller“
Samstags: Radbegleitung von 10 – 17:30 Uhr, 1 x
saisonales Tellergericht + Dessert, 1 x Kaffeeklatsch
Sonntags: 10 – 13 Uhr Radbegleitung inkl. Imbiss
2 Tage Mietrad (E-Bike gegen Aufpreis)

Programmdauer: 3 Tage / 2 Übernachtungen
Termin: April – Oktober
Länge der Tour: 36 km/20 – 30 km
Teilnehmerzahl: ab 8 Personen
Preis pro Person: ab 215 €

Anbieter: Stadtagentur Haltern am See
Markt 1
45721 Haltern am See
Telefon: 0 23 64 / 9 33-365 oder -366
Fax: 0 2 364 / 9 33-364
Internet: www.haltern-am-see.de
E-Mail: stadtagentur@haltern.de



Landfahrer – Acht Pättkestouren erkunden Nordkirchen



Schloss, Dorf und Natur gehen in Nordkirchen eine wunderbare Verbindung ein. Auf gut ausgeschilderten Radwegen, oder, wie der Westfale sagt, auf Pättkes, fahren Sie herrlich leicht an üppigen Feldern und Wiesen, verwunschenen Gärten, historischen Wasserschlössern und Burgen vorbei. Acht individuelle Entdeckungstouren eignen sich ideal für Tagesausflüge durch das Münsterländer Flachland. Ihren ereignisreichen Tag können Sie in Nordkirchen ausklingen lassen, zum Beispiel bei einem westfälischen Abendessen mit Pumpernickel, Mettwurstchen, Schinken und Bier.

Leistungen:

2 x Übernachtung im DZ inkl. Frühstück, Kartenmaterial, Lunchpaket

Zusatzleistungen:

Zum Beispiel Radbegleitung oder Schloss- und Parkführung gerne auf Anfrage.

Programmdauer: 3 Tage / 2 Übernachtungen (auch Verlängerungen / Tagestouren buchbar)
Länge der Tour: 23 – 50 km
Teilnehmerzahl: ab 2 Personen
Preis pro Person: ab 132 € im DZ

Anbieter: Tourist Information Nordkirchen
Schloßstr. 11
59394 Nordkirchen
Telefon: 0 25 96 / 91 75 00
Fax: 0 25 96 / 91 71 39
Internet: www.nordkirchen.de
E-Mail: tourismus@nordkirchen.de

3 Tage

Schlösser, Seen und wilde Pferde

Reken



Die Vielfalt des westlichen Münsterlandes erleben!

Die Radtouren führen Sie durch den Naturpark Hohe Mark-Westmünsterland. Ausblicke über flaches Land, Touren durch leicht hügelige Wälder, Fahrten entlang des Halterner Stausees und der Besuch der einzigartigen Wildpferde im Merfelder Bruch sind gute Gründe, das Münsterland mit dem Rad zu erkunden. Verbunden mit kulturhistorischen Sehenswürdigkeiten, wie beispielsweise den hier typischen Burgen und Schlössern, erleben Sie die große Vielfalt des Münsterlandes.

Leistungen:

2 oder 3 x ÜF im DZ/DU/WC,
Radwanderkarte mit Routenvorschlägen

Programmdauer: 3 Tage / 2 Übernachtungen oder 4 Tage / 3 Übernachtungen
bei 2 Ü: 170 km
bei 3 Ü: 210 km
Teilnehmerzahl: ab 2 Personen
Preis pro Person: ab 90 € bei 2 Übernachtungen
ab 130 € bei 3 Übernachtungen (EZ gegen Aufpreis)

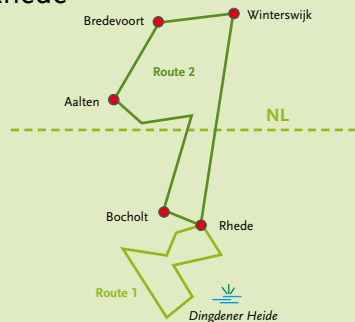
Anbieter: Tourist-Info Reken
Kirchstraße 14
48734 Reken
Telefon: 0 28 64 / 9 44-0 35
Fax: 0 28 64 / 9 44-2 99
Internet: www.reken.de
E-Mail: tourist-info@reken.de

3 Tage

4 Tage

Grenzenlos ... Stippvisite in Holland

Rhede



Die dreitägige Radtour führt Sie einmal in Richtung Heidegebiete mit viel Natur und Aussichtskanzeln sowie andererseits auf alten Schmugglerpättkes über die „Grüne Grenze“ ins Nachbarland Holland. Erleben Sie einen echten holländischen Wochenmarkt und genießen Sie das bunte Treiben, lernen Sie Brauchtum und Kultur unserer Nachbarn kennen. Mehr als interessant ist diese Tour für „Grenzgänger“ und „Freigeister“, für jene, die ungezwungen ihren Gaumen verwöhnen möchten, und natürlich für alle, die es gern abwechslungsreich lieben.

Route 1: Rhede – Dingdener Heide – Rhede
Route 2: Rhede – Winterswijk NL – Bredevoort NL – Rhede

Leistungen:

2 x Übernachtung/Frühstück im Doppelzimmer
2 x Abendessen
Kartenmaterial, Stadtplan

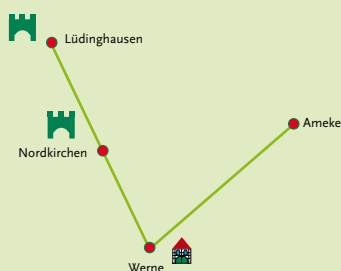
Programmdauer: 3 Tage
Länge der Tour: 28 und 63 km
nach Wunsch
Teilnehmerzahl: ab 2 Personen
Preis pro Person: 149 €

Anbieter: Tourist-Info Rhede
Rathausplatz 9
46414 Rhede
Telefon: 0 28 72 / 93 01 00
Fax: 0 28 72 / 93 04 91 00
Internet: www.rhede.de
E-Mail: tourist@rhede.de

3 Tage

Drei Tage rund um Werne radeln

Werne



Unsere Routen führen Sie in das reizvolle Münsterland mit seinen schönen Wasserschlössern, Burgen und den typischen Bauernhöfen. Von Ihrer Unterkunft in Werne radeln Sie täglich zwischen 25 bis maximal 55 Kilometern zu unterschiedlichen Sehenswürdigkeiten der Umgebung.

Ihr Standort ist das malerische Werne an der Lippe mit seinem historischen Stadtkern. Entdecken Sie die idyllischen Gassen sowie das mittelalterliche Rathaus mit Marktplatz. Die neu gestaltete Fußgängerzone oder auch das Gradierwerk mit seinem maritimen Klima laden zum Verweilen ein.

Leistungen:

2 x ÜF, DU / WC, Kartenmaterial, Tourenbeschreibungen,
1 x Kaffetrinken im Traditionscafé mit Konditortorte

Programmdauer: 3 Tage / 2 Übernachtungen
Länge der Tour: 115 km
Teilnehmerzahl: ab 2 Personen
Preis pro Person: 109 € im DZ

Anbieter: Werne Marketing GmbH
Markt 19
59368 Werne
Telefon: 0 23 89 / 53 40 80
Fax: 0 23 89 / 53 70 99
Internet: www.werne-tourismus.de
E-Mail: tourist-info@werne.de

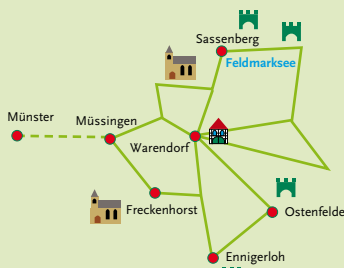
3 Tage

Sterntouren

3 Tage

Facettenreiches Warendorf

Warendorf



Lebendig und facettenreich empfängt Sie die Kreisstadt Warendorf und bietet Ihnen einen hervorragenden Ausgangspunkt für anregende Radausflüge in das Warendorfer Umland.

Es erwarten Sie Schlösser, Klöster, Burgruinen und malerische Gehöfte in der schönen Münsterländer Parklandschaft.

Wir haben verschiedene Tourenvorschläge für Sie ausgearbeitet.

Bei einem gemütlichen Spaziergang durch die verwinkelten Gassen der Warendorfer Altstadt können Sie Ihre Erlebnisse Revue passieren lassen und sich Charme und Gastlichkeit der Warendorfer Altstadt hingeben.

Die ausgeprägte Beziehung von Mensch und Pferd lässt sich besonders gut bei einem Besuch des NRW-Landgestüts erfahren oder Sie besuchen das Deutsche Olympiade-Komitee für Reiterei.

Leistungen:


2 Ü/F, Infopaket mit Fahrradkarte und Routenvorschlägen, Teilnahme an der Führung durch Altstadt und NRW Landgestüt (Sa, So und Feiertag, Apr-Okt)

Extrakosten:

Verlängerungstage, Halbpension, Mietfahrrad

Programmdauer: 3 Tage / 2 Übernachtungen
Länge der Tour: 30 – 60 km am Tag
Teilnehmerzahl: ab 2 Personen
Preis pro Person: 139 € Mittelklassehotel
 169 € Kornforthotel

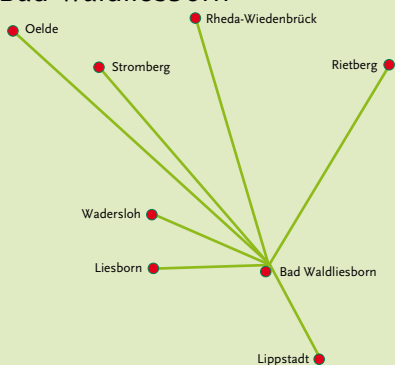
Anbieter: Stadt Warendorf
 Tourist-Information
 Emsstraße 4
 48231 Warendorf
Telefon: 0 25 81 / 54 54 54
Fax: 0 25 81 / 54 54 11
Internet: www.warendorf.de
E-Mail: marketing@warendorf.de



4 Tage

„Verwöhn-Fit“-Pauschale

Bad Waldliesborn



Erradeln Sie die südöstliche Münsterländer Parklandschaft und entdecken Sie „Walibos gute Stube“ und einige urige Gasthöfe/Einkehrmöglichkeiten auf einer von 10 Touren unserer Radkarte. Abends entspannen Sie in der „Walibo Therme“ mit Saunabereich, gönnen Sie sich einen Cocktail in der Cocktailbar „Kajüte“ oder lassen sich in einem unserer Restaurants mit typisch Westfälischen Köstlichkeiten verwöhnen.

Leistungen:

- 3 x Übernachtung in guten Hotels und Pensionen in 2 Kategorien inklusive „Verwöhnplus“
- Freier und unbegrenzter Eintritt in die Badelandschaft der „Walibo Therme“
- Ermäßigung auf den Eintritt in die Sauna der „Walibo Therme“
- Freie Nutzung des innerörtlichen Gästeshuttles „Walibo-Express“
- Teilnahme am „Waliboer-Verwöhn-Nachmittag“

inklusive Waffeln, Kaffee, Musik und Tanz sowie Informationen über Bad Waldliesborn.

- Umfangreiches Kartenmaterial
- 1 x „Wat Deftiges“, Westfälische Spezialitäten in einer typisch Westfälischen Gaststätte/Kotten

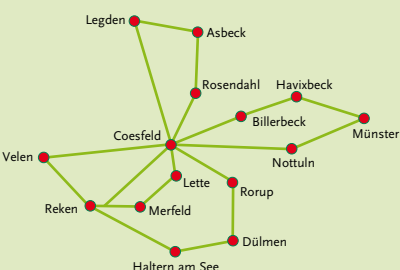
Programmdauer: 4 Tage/3 Übernachtungen
Länge der Tour: individuell
Teilnehmerzahl: ab 2 Personen
Preis pro Person: Kategorie I – 196 € im DZ
 Kategorie II – 170 € im DZ
 HP und Fahrräder zubuchbar

Anbieter: Touristik & Marketing GmbH
 Quellenstraße 72
 59556 Lippstadt-Bad Waldliesborn
Telefon: 0 29 41 / 94 88 0-0
Fax: 0 29 41 / 94 88 0-10
Internet: www.lippstadt-badwaldliesborn.de
E-Mail: info@lippstadt-badwaldliesborn.de

4 Tage

Coesfelder Sternfahrt – Interessantes in jeder Himmelsrichtung

Coesfeld



Ausgangspunkt Ihrer Ausflüge ist die Hansestadt Coesfeld. Von hier aus erkunden Sie die unvergleichliche Landschaft des Münsterlandes mit seinen stolzen Schlössern und Burgen, dem Halterner Saunasee, dem Naturschutzgebiet Baumberge sowie der Stadt Münster. Bei der abendlichen Einkehr bietet Ihnen Coesfeld jede Menge Abwechslung ...

Leistungen:

3 x ÜF im guten Mittelklasse Hotel im Zentrum von Coesfeld,
 Umfangreiches Karten- und Infomaterial

Extrakosten:

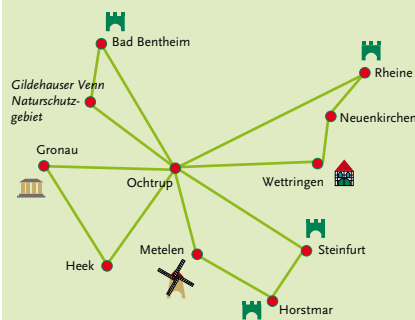
Leihräder, Brauereiführung etc. möglich

Programmdauer: 4 Tage / 3 Übernachtungen
Länge der Tour: ca. 250 km
Teilnehmerzahl: ab 2 Personen
Preis pro Person: ab 174,90 € im DZ
 ab 213,90 € im EZ

Anbieter: Tourist-Info Coesfeld
 Markt 8
 48653 Coesfeld
Telefon: 0 25 41 / 9 39 10 17
Fax: 0 25 41 / 9 39 75 12
Internet: www.coesfeld.de
E-Mail: info@coesfeld.de

Ochtrup Fietsen Touren

Ochtrup



Radfahren nach Herzenslust 5 Tage von Ochtrup aus auf idyllischen Radrouten durch das nordwestliche Münsterland und das Grafschafer Land. Entdecken und erleben Sie die malerisch-münsterländische Parklandschaft, Sehenswürdigkeiten und Gastronomie.

1. Tag: Ochtrup entdecken und erleben! Stadtzentrum, Töpfereimuseum, Bergwindmühle, Designer Outlet Ochtrup
2. Tag: Gronau – Heek-Nienborg – Ochtrup; rock'n'popmuseum, Burgmannshof, Klanggarten
3. Tag: Metelen – Horstmar – Steinfurt – Ochtrup; Stiftskirche, Burgmannshöfe, Schloss, Bagno, Kreislehrgarten
4. Tag: Wettringen – Neuenkirchen – Rheine – Ochtrup; Offlumer See, Kloster Bentlage, Naturzoo Rheine
5. Tag: Gildehauser Venn – Bad Bentheim – Ochtrup; Naturschutzgebiet, Burg Bentheim, Parklandschaft

Leistungen:

4 x ÜF DZ, 4x Abendessen, 4 Lunchpakete, Karten

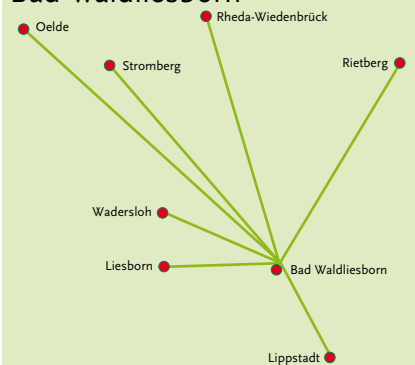
Programmdauer: 5 Tage / 4 Übernachtungen
Länge der Tour: 210 km – variabel buchbar
Teilnehmerzahl: ab 2 Personen
Preis pro Person: 265 € im DZ

Anbieter: Tourist Info Ochtrup
 Veranstaltungs- und Werbegemeinschaft Ochtrup e.V.
 Töpferstraße 2
 48607 Ochtrup
 0 25 53 / 9 81 80
 0 25 53 / 9 81 81
Internet: www.tourist-info-ochtrup.de
E-Mail: email@tourist-info-ochtrup.de

5 Tage

„Verwöhn-Fit“-Pauschale: 6 Tage – 5 Touren

Bad Waldliesborn



Von Lippstadt-Badwaldliesborn aus erradeln Sie je nach Lust, Laune und Fitnessgrad 5 von 10 möglichen Touren unserer Radkarte durch die Münsterländer Parklandschaft oder Sie erkunden anhand der neuen Radkarte mit Knotenpunktsystem die Umgebung. Auf allen Touren finden Sie zahlreiche Sehenswürdigkeiten und Einkehrmöglichkeiten in urigen Gaststätten und Kotten. Ehemalige Landesgartenschauen wie Rietberg, Oelde oder Rheda-Wiedenbrück, aber auch Schlösser, Kapellen, Ruinen, Stifte oder die renaturierten Lippeauen laden ein, am Wegesrand entdeckt zu werden. Für die gesamte Dauer Ihres Aufenthaltes haben Sie freien und unbegrenzten Eintritt in die Badelandschaft unseres Thermalsolebades „Walibo Therme“ mit über 1250 m² Wasserfläche. Halbpension und Wellness-Angebot können auf Wunsch hinzu gebucht werden. Beispielrouten aus des Karte:

- Römer-Lippe-Route (2 Teilstrecken) – 18 + 25 km
- Rund um Lippstadt – 54 km
- Rund um Bad Waldliesborn – 19 km
- Kirchen und Kapellen – 27 km
- Schlösser und Burgruinen – 46 km
- Natur – 47 km

Leistungen:

- 6 x Übernachtung in guten Hotels und Pensionen in 2 Kategorien inklusive „Verwöhnplus“
- Freier und unbegrenzter Eintritt in die Badelandschaft der „Walibo Therme“ mit 1250 m² Wasserfläche, verteilt auf 2 Außen- und 3 Innenbecken
- Ermäßigung auf den Eintritt in die Sauna der „Walibo Therme“
- Freie Nutzung des innerörtlichen Gästeshuttles „Walibo-Express“
- Teilnahme am „Waliboer-Verwöhn-Nachmittag“ inklusive Waffeln, Kaffee, Musik und Tanz sowie Informationen über Bad Waldliesborn. Für Sie sind darüber hinaus alle weiteren Getränke all inclusive
- Kostenfreies WLAN im Haus des Gastes
- Umfangreiches Kartenmaterial mit ausgearbeiteten Rad-Touren

- 1X „Wat Deftiges“, Westfälische Spezialitäten in einer typisch Westfälischen Gaststätte/Kotten
- 1X Cocktail in der Cocktailbar „Kajüte“
- Verzehrutschein für „Walibos gute Stube“.

Programmdauer: 7 Tage / 6 Übernachtungen
Länge der Tour: individuell
Termine: ganzjährig
Teilnehmerzahl: ab zwei Personen
Preis pro Person: Kategorie I – 338 € im DZ
 Kategorie II – 287 € im DZ
 HP und Fahrräder zubuchbar

Anbieter: Touristik & Marketing GmbH
 Quellenstraße 72
 59556 Lippstadt-Bad Waldliesborn
 0 29 41 / 94 88 0-0
 0 29 41 / 94 88 0-10
Internet: www.lippstadt-badwaldliesborn.de
E-Mail: info@lippstadt-badwaldliesborn.de

7 Tage


In guter Nachbarschaft

Südlohn-Oeding



Südlohn-Oeding! In guter Nachbarschaft mit dem Land der Fietse; direkt an der holländischen Grenze! Der ideale Ausgangsort für Ihre Sterntouren z. B. ins charmante Grenzstädtchen Winterswijk, zur Bücherstadt Bredevoort oder ins westliche Münsterland zur Flamingokolonie in Zwilbrock, in die Glockenstadt Gescher u. v. m. Erleben Sie Natur, Kultur und grenzenlose Vielfalt, individuell für Sie zusammengestellt.

Leistungen:

- 2 – 6 x Übernachtungen/HP (z. B. Burghotel), Kartenmaterial, Begrüßungstrunk, Eintritte je nach Auswahl der Tagestouren: z. B. Pralinenmanufaktur Turmhaus inkl. Praline, Menke Mühle, Käserei mit Kostproben, Glockenmuseum, Biologische Station Zwilbrock (weitere Leistungen und Unterbringung in Ferienwohnung auf Anfrage)

Programmdauer: 3 – 7 Tage
Länge der Tour: 40 – 60 km
Teilnehmerzahl: ab 2 Personen
Preis pro Person: ab 142 € ab 6 Pers. im DZ (3Tage)
 ab 319 € ab 6 Pers. im DZ (7 Tage)
 ab 169 € ab 2 Pers. im DZ (3 Tage)
 ab 345 € ab 2 Pers. im DZ (7 Tage)

Anbieter: Touristinfo Südlohn
 SOMIT e.V.
 Burgring 29
 46354 Südlohn
 0 28 62 / 41 76 26
 0 28 62 / 41 80 15
Internet: www.suedlohn.de
E-Mail: touristinfo@suedlohn.de

variabel


Tagestouren



Die **Rad-Planungskarte** hilft Ihnen bei der Planung Ihrer Tagestour im Münsterland.

Das Rundroutennetz ist mit seinen über 200 Rundrouten sowie den Längenangaben zu den einzelnen Rundrouten enthalten.

Tagestouren selbst gemacht mit dem praktischen Rundroutennetz

Für Alle, die gerne auf eine ausgearbeitete Rad-Tagestour mit interessanten Zusatzleistungen zurückgreifen, haben wir auf den folgenden Seiten ein paar passende Angebote bereit gestellt.

Viel Spaß beim Stöbern!

Wer sich an das Rundroutennetz hält, kommt garantiert nicht vom Weg ab, denn mehr als 3.000 Zielwegweiser und weitere 15.000 Zwischenwegweiser garantieren lückenlose Orientierung. Das Rundrouten-System ermöglicht eine einfache Planung von Tagestouren: Wer stets der ausgeschilderten Rundroutennummer folgt, kommt ganz bestimmt am Startort seiner Tour wieder an – so kann man unterwegs sogar auf Kartenmaterial verzichten, wenn man sich gut vorbereitet hat. Mit Hilfe des Rundrouten-Systems kann man sich auch ganz einfach seine individuelle Tour zusammenstellen: Sie treten schnell in die Pedale? Dann möchten Sie vielleicht mehr als nur eine Rundroute an einem Tag umrunden und verknüpfen ganz einfach mehrere aneinander anschließende Rundrouten. Sie lieben es eher gemütlich? Dann fahren Sie nur eine Rundroute. Auch unsere vielseitigen Themenrouten

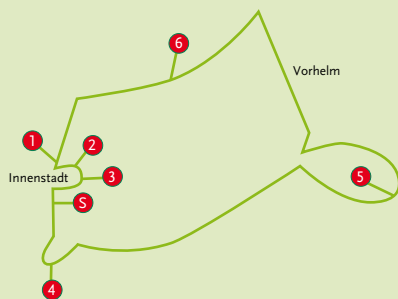
orientieren sich am Rundroutennetz. Das gibt Ihnen die Möglichkeit, auch abseits der Route spannende Ecken zu entdecken. Wer richtig lange Strecken überbrücken will, kann zwischendurch auch Teilstrecken mit dem sogenannten Fietsenbus – einem Linienbus mit Fahrradanhänger – oder der Bahn zurücklegen. Ihrer Kreativität sind natürlich keine Grenzen gesetzt.

Und wenn Sie einen Tipp benötigen:

Unter www.radregion-muensterland.de haben wir ein paar Tourentipps auf dem Rundroutennetz für Sie zusammengestellt. Unter www.tourenplaner-muensterland.de können Sie sich über die Tourensuche durch die Auswahl von Suchbegriffen und die Eingabe der von Ihnen favorisierten Streckenlänge Tourenvorschläge anzeigen lassen.

Ahlen entdecken – Zu Fuß und mit dem Rad

Ahlen



Lernen Sie die attraktive Innenstadt mit historischem Stadtkern bei unseren abwechslungsreichen Stadtführungen kennen. Im Anschluss können Sie die 30 km lange LiteRadTour, eine literarische Radtour erleben. Der Rundkurs führt Sie an insgesamt sechs WortOrt-Stationen entlang, die mit Schautafeln an Dichter und Dichterinnen erinnern, die in Ahlen geboren sind oder eine Zeit in Ahlen gelebt haben. Tauchen Sie während der LiteRadTour in eine versunkene und vergessene Welt und lassen Sie sich in der herrlichen Parklandschaft zum Lesen verführen.

Leistungen:

Themenbezogene Stadtführung, Informationsmaterial zur Stadt Ahlen, Kartenmaterial zur Radtour, auf Wunsch Organisation von Mittagessen/ Kaffetrinken

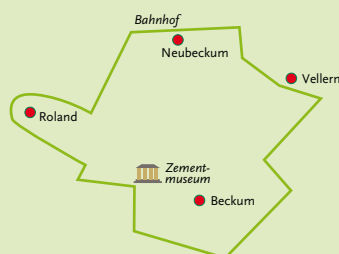
Programmdauer: 1 Tag
Länge der Tour: ca. 30 km
Teilnehmerzahl: ab 4 Personen
Preis pro Person: 10 €

Anbieter: WFG Ahlen mbH
Beckumer Straße 34
59229 Ahlen
Telefon: 0 23 82 / 964-300
Fax: 0 23 82 / 964-310
Internet: www.wfg-ahlen.de
E-Mail: wfg-tourismus@stadt.ahlen.de



Zementroute Beckum

Beckum



Die Zementroute Beckum führt Sie auf 27 km entlang aktiver und verlassener Stätten der Industriekultur hin zu den Landschaftsoasen, die sich wie eine Perlenkette durch das Zementrevier Beckum ziehen. 14 Stationen informieren über die industrielle Entwicklung und landschaftliche Besonderheiten. Aussichtspunkte gewähren außergewöhnliche Einblicke in die vielfältige Natur und zeigen das Panorama des Zementreviers. Attraktive Rastplätze laden zum Verweilen ein. Die Zementroute Beckum bietet für Radler jeden Alters ein atemberaubendes Tourerlebnis.

Leistungen:

Geführte Radtour, auf Wunsch Besuch des Zementmuseums und / oder des Stadtmuseums

Extras:

Auf Wunsch Mittagessen, Kaffetrinken, Biergarten-Besuch mit Imbiss; Übernachtung in gemütlichen Bett + Bike Hotels. Preise auf Anfrage.

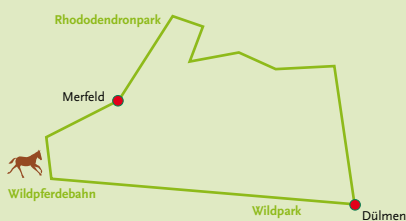
Programmdauer: Ca. 6 Stunden
Länge der Tour: 27 km
Teilnehmerzahl: ab 8 Personen
Preis pro Person: 9 €

Anbieter: Stadt Beckum
Stadtmarketing
Weststraße 46
59269 Beckum
Telefon: 0 25 21 / 29 172
Fax: 0 25 21 / 29 55 172
Internet: www.beckum.de
E-Mail: stadtmarketing@beckum.de



Drahtesel und Wildpferde

Dülmen



Am Vormittag begrüßt Sie Ihr fachkundiger Reiseleiter zu einer erlebnisreichen Radtour. Gemeinsam fahren Sie durch den malerischen Wildpark, wo Sie mit etwas Glück Rot- und Damwild beobachten können. Weiter geht es durch die traumhafte Naturlandschaft zur einzig erhaltenen Wildpferdebahn Europas. Bei einer spannenden Führung erfahren Sie Wissenswertes über die rund 400 Wildpferde des Merfelder Bruchs. Anschließend stärken Sie sich in Merfeld bei einem leckeren Grillessen. Besonders sehenswert ist auf der Rückfahrt der Rhododendronpark in Welte, der sich im Frühjahr in ein märchenhaftes, farbig leuchtendes Blütenmeer verwandelt.

Leistungen:

Ganztägige Begleitung durch einen Reiseleiter, Grillgericht, Eintritt in die Wildpferdebahn und sachkundige Führung

Wunschleistung gegen Aufpreis: Mietrad, Abendessen

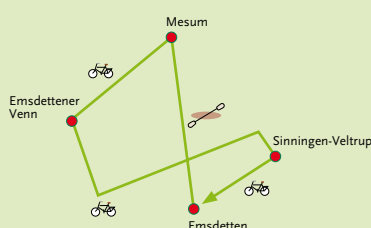
Programmdauer: 1 Tag
Termine: April–Oktober
Länge der Tour: ca. 40 km
Teilnehmerzahl: ab 10 Personen
Preis pro Person: 29 €

Anbieter: Dülmen Marketing e.V.
Lüdinghauser Str. 1 a
48249 Dülmen
Telefon: 0 25 94 / 1 23 45
Fax: 0 25 94 / 1 23 46
Internet: www.duelmen-marketing.de
E-Mail: duelmen-marketing@duelmen.de



Pedale-und-Paddel-Tour

Emsdetten



Genau der richtige Tagestrip für Aktive. Starten Sie zunächst zu einer unserer ausgearbeiteten Touren auf den „Münsterländer Pättkes“ – auf Wunsch ist auch eine geführte Radtour mit einem Begleiter möglich. Nach einem ausgiebigen Mittagsimbiss sind Sie gestärkt für die dann folgende „Paddeltour“ in hochwertigen Canadiern auf der wunderschönen Ems. Gerne vermitteln wir Ihnen auch Übernachtungsmöglichkeiten, die Ihren Vorstellungen entsprechen.

Leistungen:

Leihfahrrad, ausgearbeitete Fahrradrouten, Mittagessen, Halbtages-Erlebnis-Kanutour, Radtransfer

Extrakosten:

Radtourenbegleiter

Programmdauer: 1 Tag / 6 – 8 Stunden
Länge der Tour: 3–3,5 Std. Emstour = 13,5 km; mind. 1 Std. Radtour = 10 km
Teilnehmerzahl: ab 2 Personen
Preis pro Person: ab 59 € Erwachsene
Kinder ermäßigt

Anbieter: Verkehrsverein Emsdetten e. V.
Friedrichstraße 2
48282 Emsdetten
Telefon: 0 25 72 / 93 07-0
Fax: 0 25 72 / 93 07-50
Internet: www.vvemsdetten.de
E-Mail: info@vvemsdetten.de

Tagestouren

Ennigerloher Zementroute + Knüppelkönig

Ennigerloh



Die Ennigerloher Zementroute umfasst ca. 22,5 km und führt vorbei an sehenswerten Wahrzeichen der Zementindustrie. Nach dieser ausgedehnten Fahrradtour durch die Ennigerloher Parklandschaft bietet sich als Höhepunkt des Ausfluges der neu aufgelegte Knüppelkönig an. Im Rahmen dieses Wettbewerbs wird versucht die Vogelfigur mit Holzknüppeln abzuwerfen. Den passenden Rahmen für den traditionsreichen Wettbewerb bietet Rößmann's Schmandpott. Auf dem Hof wird der Knüppelkönig gekürt und der Abend kann mit einem Grillbuffet abgerundet werden.

Leistungen:
Geführte Radtour und Knüppelkönig inkl. Grillbuffet

Programmdauer: 5–6 Stunden
Termine: April–Oktober
Länge der Tour: ca. 25 km
Teilnehmerzahl: 10–20 Personen
Preis pro Person: 30 €

Anbieter: Stadt Ennigerloh
Stadtmarketing
Marktplatz 1
59320 Ennigerloh
Telefon: 0 25 24 / 28-30 01
Fax: 0 25 24 / 28-54 00
Internet: touristik@ennigerloh.de
E-Mail: www.ennigerloh-erleben.de



Den Bibern auf der Spur

Ostbevern



* kurze Erläuterung durch den Routenbegleiter

Dem Wappentier der Gemeinde Ostbevern getreu folgt man hier dem Biber auf den schönsten Radwegen in einer bäuerlich geprägten Region abseits vom Verkehrslärm. Das Highlight, ein organisiertes Grillpicknick oder Kaffeetrinken, garantiert einen erlebnisreichen Tagesausflug für Familie, Freunde oder Kollegen. Wissenswertes und Geheimtipps am Wegesrand gibt es vom Routenbetreuer aus 1. Hand.

Leistungen:
Ortskundiger Routenbetreuer, Grillpicknick oder Kaffeepause, Biberroutenbroschüre

Extrakosten:
Leihfahrräder, auch E-Bike

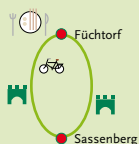
Programmdauer: ca. 4–6 Stunden
Länge der Tour: 40 km
Teilnehmerzahl: ab 10 Personen
Preis pro Person: 23,00 € inkl. Kaffee und Kuchen
29,80 € inkl. Großes Grillpicknick

Anbieter: Ostbevern Touristik e.V.
Hauptstr. 43
48346 Ostbevern
Telefon: 0 25 32 / 4 31 03 50
Fax: 0 25 32 / 82 46
Internet: www.ostbevern-touristik.de
E-Mail: info@ostbevern-touristik.de



Die Spargelkönigin bittet zu Tisch

Sassenberg



Genießen Sie einen Tag im Spargeldorf Füchtorf. Freuen Sie sich auf ein frisch zubereitetes Spargelessen und die Besichtigung eines Spargelhofes (mit Einkaufsmöglichkeit). Schauen Sie den Spargelstechern über die Schulter oder versuchen Sie es selbst einmal. Vielleicht begegnen Sie dabei sogar der amtierenden Spargelkönigin. Den Abschluss Ihrer Tour genießen Sie bei Kaffee und Kuchen in einem gemütlichen Sassenberger Café.

Leistungen:
Spargelessen, Kaffee und Kuchen, Radmiete, Kartenmaterial, Spargelhofbesichtigung

Programmdauer: 1 Tag
Termine: Ende April – Mitte Juni
Länge der Tour: 28 km
Teilnehmerzahl: 4 – 20 Personen
Preis pro Person: ab 35 €

Anbieter: Verkehrsamt Sassenberg
Schürenstr. 17
48336 Sassenberg
Telefon: 0 25 83 / 3 09-30 30
Fax: 0 25 83 / 3 09-88 00
Internet: www.sassenberg.de
E-Mail: stadt@sassenberg.de

Freizeitpark SommerRODELBAHN

Sommerliche Schlittenfahrten und märchenhafte Attraktionen für Zwerge, Prinzessinnen und die ganze Familie

Freizeitpark Sommerrodelbahn · Münsterstr. 265 · 49479 Ibbenbüren · Telefon: +49 (0) 54 51 / 32 26
Öffnungszeiten und weitere Infos unter www.sommerrodelbahn.de



Der Ausflug mit dem „Blubb“: die iglo Tour

Wollten Sie schon immer wissen, wo das Gemüse herkommt, das Sie tiefgefroren im Supermarkt kaufen? Auf unserer iglo Tour entdecken Sie die Wurzeln.

Gemüse soweit das Auge reicht: Von Reken aus starten Sie direkt in die iglo Felder. Zahlreiche Feldwege durchkreuzen das grüne Meer aus den unterschiedlichsten Gemüsesorten – ein Genuss für alle Sinne. Unterwegs lädt Sie ein Bauernhofcafé zur Einkehr ein. Duftende iglo Kräuterfelder säumen auf der Weiterfahrt nach Heiden Ihren Weg. Wer lieber Spinat beim Wachsen



zusieht, besucht eines der vielen iglo Gemüsefelder rund um Lembeck. Dort können Sie auch das wunderschöne Schloss Lembeck besuchen und die Rhododendronblüte bewundern.

Genießen Sie auf einsamen Wirtschaftswegen die letzten Kilometer – bis Sie nach einem ereignisreichen und appetitanregenden Tag wieder in Reken ankommen.

Besichtigen Sie das iglo Werk in Reken zu folgenden Terminen:

- vom 2. Mai bis 29. August 2018 jeden Dienstag und Mittwoch
- außer am Mittwoch, den 09.05.2018, Mittwoch den 30.05.2018 und an Feiertagen
- jeweils um 12:00 Uhr und 14:00 Uhr
- Schulklassen ausschließlich um 10:00 Uhr

Mit dem iglo Spinat-Express erkunden Sie das Werk und erfahren, wie Spinat und Co. verarbeitet werden. Eine geführte Bustour zu den iglo Feldern, eine Filmvorführung sowie Kostproben der iglo Produkte sind inklusive (Dauer ca. 2 Stunden).

iglo Werksbesichtigung – Preise:

Erwachsene 14,50 €, Kinder (6 – 16 Jahre) 5,50 €, Gruppen (ab 20 Pers.) 13,00 €/Person. Schulklassen 3,00 € je Schüler und Lehrer. Info und Anmeldung unter der Hotline: 0 25 71 / 94 93 92



Steckbrief iglo Tour:

Tagestour ca. 55 km

- Der Rundkurs verläuft nicht komplett auf dem Radwegenetz des Münsterlandes
- Kartentipp: Radwanderkarte Kreis Borken, Faltkarte im Maßstab 1:50.000, Preis 6,95 € zzgl. Versand
- Alles Wissenswerte zum Radwegenetz des Münsterlandes finden Sie auf den Seiten 6–7.



Unterkünfte

Urlaub fängt im Münsterland bereits bei der Planung an: Ob Sie nun entspannt auf dem Sofa in unseren Katalogen blättern oder durch unser Internetangebot stöbern, alle Wege führen in das Münsterland.

Sie haben Fragen zu den Unterkünften? Dann zögern Sie nicht und rufen Sie unser Tourismus-Center oder eine der unten aufgeführten Vermittlungsstellen an. Alle Mitarbeiter kennen sich im Münsterland bestens aus und vermitteln gerne Ihre Unterkunft für Sie. Auch bei allen Fragen rund um Ihren Kurzurlaub helfen wir Ihnen schnell und unkompliziert. Nutzen Sie unsere langjährige Erfahrung und rufen Sie uns einfach an.

Gerne vermitteln wir Ihnen für Ihren nächsten Urlaub eine Unterkunft über unser Online-Portal www.muensterland-tourismus.de. Dort finden Sie noch weitere Unterkunftsbetriebe. Einfach Unterkunft auswählen, schnell buchen und nach wenigen Minuten halten Sie die Bestätigung für Ihre Unterkunft in Händen.

Münsterland e. V., Airportallee 1, 48268 Greven
Tel. 0 25 71 / 94 93 92, Fax 0 25 71 / 94 93 99
touristik@muensterland.com
www.muensterland-tourismus.de

Unsere Öffnungszeiten:

März – Oktober: Mo – Fr 9:00 – 17:30 Uhr
November – Februar: Mo – Fr 9:00 – 17:00 Uhr

Beachten Sie bitte auch die Hinweise zu den Reiseangeboten und Unterkünften in dieser Broschüre auf Seite 71.

Weitere Vermittlungsstellen im Münsterland:

- **Ahaus Marketing und Touristik GmbH**
marketing@ahaus.de, www.ahaus.de
- **Ascheberg Marketing e. V.**
info@ascheberg-marketing.de,
www.ascheberg-touristinfo.de
- **Tourist-Info Borken**
tourist-info@borken.de, www.borken.de
- **Stadtmarketing Verein Coesfeld & Partner e. V.**
info@coesfeld.de, www.coesfeld.de
- **Dülmen Marketing e. V.**
duelmen-marketing@duelmen.de
www.duelmen-marketing.de
- **Stadtagentur Haltern am See**
stadtagentur@haltern.de,
www.haltern-am-see.de
- **Tourist-Information Ibbenbüren**
info@stadtmarketing-ibbenbueren.de,
www.stadtmarketing-ibbenbueren.de
- **Touristik Legden & Asbeck**
info@touristik-legden.de,
www.touristik-legden.de
- **Tourist-Information Lienen**
touristik@lienen.de, www.lienen.de
- **Lüdinghausen Marketing e. V.**
info@luedinghausen-marketing.de,
www.luedinghausen-tourismus.de
- **Münster Marketing**
tourismus@stadt-muenster.de,
www.tourismus.muenster.de
- **Tourist-Info Raesfeld im Naturparkhaus**
tourist-info@raesfeld.de, www.raesfeld.de
- **Verkehrsverein Rheine**
verkehrsverein@tourismus.rheine.de,
www.verkehrsverein-rheine.de
- **Steinfurt Marketing und Touristik e. V.**
info@steinfurt.de,
www.steinfurt-touristik.de
- **Tecklenburger Land Tourismus e. V.**
info@tecklenburger-land-tourismus.de,
www.tecklenburger-land-tourismus.de
- **Tourismus + Kultur Telgte**
tourismus@telgte.de, www.telgte.de
- **Warendorf Marketing**
marketing@warendorf.de,
www.marketing-warendorf.de

Bei den Preisen handelt es sich um **Ab-Preise**.

Bei Hotels wird der **Doppelzimmerpreis** angegeben, bei Ferienwohnungen die **Einheit für 2 Personen**.

Ü Übernachtung ohne Frühstück

Ü/F Übernachtung mit Frühstück

DZ bei Hotels = Doppelzimmer





DZ bei FeWos = Einheit für 2 Personen

Klassifizierung des DEHOGA

Hotels & Gasthöfe & Pensionen

★★★★★	Luxus
★★★★	First Class
★★★	Komfort
★★	Standard
★	Tourist
⌊	superior: Diese Betriebe erreichen deutlich mehr Wertungspunkte als für ihre Kategorie erforderlich.

Klassifizierungs-Siegel:

-  Bett & Bike
-  DLG Gütezeichen Landurlaub
-  ServiceQualität in Deutschland
-  Qualitätsgastgeber Wanderbares Deutschland

Klassifizierung des DTV für Privatzimmer, Ferienwohnungen & Ferienhäuser:

In dieser Broschüre werden die Klassifizierungen des DTV mangels transparenter Darstellungsmöglichkeit nicht angegeben. Das heißt nicht, dass die Leistungen der dargestellten Unterkünfte eventuell nicht vom DTV klassifiziert wurden. Genaue Informationen zur Klassifizierung der einzelnen Leistungen finden Sie unter www.muensterland-tourismus.de.

Ahaus



Ahauser Land- & Golfhotel

Schmäinghook 36
48683 Ahaus
Tel. 0 25 67 / 3 80
Fax 0 25 67 / 3 82 00
info@ahauser-land-
golfhotel.de
www.ahauser-land-
golfhotel.de
★★★★ ab 115,00 € DZ/ÜF

Ahaus-Wüllen



Hotel Hof zum Ahaus

Argentrestraße 10
48683 Ahaus-Wüllen
Tel. 0 25 61 / 98 05-0
Fax 0 25 61 / 98 05-23
info@hofzumahaus.de
www.hofzumahaus.de

ab 82,00 € DZ/ÜF

Ahlen-Vorhelm



Hotel-Restaurant Witte

Hauptstraße 32
59227 Ahlen-Vorhelm
Tel. 0 25 28 / 9 29 52 90
Fax 0 25 28 / 92 95 29 20
hotel-restaurant-witte@
t-online.de
www.hotel-witte.de

★★★



ab 95,00 € DZ/ÜF

Ascheberg



Hotel-Restaurant Clemens-August

Burgstraße 54
59387 Ascheberg
Tel. 0 25 93 / 60 40
info@hotel-clemens-august.de
www.hotel-clemens-august.de

★★★★S



ab 89,00 € DZ/ÜF

Beckum



Hotel Restaurant Alt Vellern

Dorfstraße 21
59269 Beckum
Tel. 0 25 21 / 8 71 70
Fax 0 25 21 / 87 17 58
info@alt-vellern.de
www.alt-vellern.de

★★★★

ab 118,00 € DZ/ÜF

Beelen



Willma Apartmenthaus

Dreingaustraße 18
48361 Beelen
Tel. 0 25 86 / 3 27
info@willma-
apartmenthaus.de
willma-apartmenthaus.de

ab 80,00 € DZ/Ü

Borken



Hotel-Restaurant Haus Waldesruh

Dülmener Weg 278
46325 Borken
Tel. 0 28 61 / 9 40 00
Fax 0 28 61 / 94 00 94
buchung@
haus-waldesruh.de
www.haus-waldesruh.de

★★★

ab 85,00 € DZ/Ü

Coesfeld



Hotel Brauhaus Stephanus

Overhagenweg 3–5
48653 Coesfeld
Tel. 0 25 41 / 92 24 80
info@hotel-
brauhaus-stephanus.de
www.stephanus.eu

★★★★S

ab 110,00 € DZ/ÜF

Dülmen



Merfelder Hof Hotel und Restaurant

Borkener Straße 60
48249 Dülmen
Tel. 0 25 94 / 97 00
Fax 0 25 94 / 97 01 00
info@merfelder-hof.de
www.merfelder-hof.de

★★★★S



ab 61,00 € DZ/Ü

Haltern am See



Ferienwohnung Freiheit

Dorstener Straße 484
45721 Haltern am See
Tel. 0 23 60 / 24 88 66
Fax 0 23 60 / 24 88 67
ferienwohnungfreiheit-
haltern@web.de
www.ferienwohnungfreiheit-
haltern.npage.de
ab 55,00 € DZ/Ü

Unterkünfte

Halterm am See



Hotel Haus Teltrop

Dorstener Straße 649
45721 Haltern am See
Tel. 0 23 60 / 9 99 20
Fax 0 23 60 / 99 92 16
info@haus-teltrop.de
www.haus-teltrop.de



ab 90,00 € DZ/ÜF

Havixbeck

Sandsteinhof
Kückmann

Natrup 20
48329 Havixbeck
Tel. 01 60 / 8 98 86 64
Fax 0 25 07 / 57 06 07
info@sandsteinhof.de
www.sandsteinhof.de



ab 70,00 € DZ/Ü

Hörstel

Akzenthotel
Saltenhof

Kreimershoek 71
48477 Hörstel-Bevergern
Tel. 054 59 / 80 50 00
info@saltenhof.de
saltenhof.de



ab 89,00 € DZ/ÜF

Horstmar

Hotel Restaurant
Holskenbänd

Schulstraße 12-14
48612 Horstmar
Tel. 0 25 58 / 99 79 70
Fax 0 25 58 / 9 97 97 99
info@holskenbaend.de
www.holskenbaend.de

ab 89,00 € DZ/ÜF

Ibbenbüren

Ferienwohnung
Auszeit ...

Herbringskamp 3
49477 Ibbenbüren
Tel. 0 54 51 / 50 51 11
info@auszeitibb.de
www.auszeit-ibb.de

ab 80,00 € DZ/Ü

Legden

Landhotel
Restaurant
Hermannshöhe

Haulingort 30/B474,
48739 Legden
Tel. 2 56 69 30 00
Fax 25 66 93 00 60
info@landhotel-hermannshoehe.de
www.landhotel-hermannshoehe.de



ab 80,00 € DZ/ÜF

Lengerich



Hotel Zur Mühle

Tecklenburger Str. 29
49525 Lengerich
Tel. 0 54 81 / 9 44 70
Fax 0 54 81 / 94 47 17
info@lengerich-hotel.de
www.lengerich-hotel.de



ab 98,00 € DZ/ÜF

Lienen



Altes Farmhaus

Zum Teich 1
49536 Lienen
Tel. 0 54 83 / 83 63
Fax 0 54 83 / 7 71 04
info@altes-farmhaus.de
www.altes-farmhaus.de



ab 75,00 € DZ/ÜF

Lüdinghausen

Bauernhofpension/
Ferienhof Familie
Löbbert

Leversum 19
59348 Lüdinghausen
Tel. 0 25 91 / 98 70 72
Fax 0 25 91 / 98 70 73
info@bauernhofpension-loebbert.de
www.bauernhofpension-loebbert.de



ab 80,00 € DZ/ÜF (Pension)
ab 80,00 € DZ/Ü (Fewo)

Lüdinghausen



Hotel zur Post

Wolfsberger Straße 11
59348 Lüdinghausen
Tel. 0 25 91 / 9 19 00
Fax 0 25 91 / 9 19 01 90
info@HotelzurPostLH.de
www.HotelzurPostLH.de

ab 88,00 € DZ/ÜF

Unterkünfte

Münster

**Hotel Ambiente**

Marktallee 44
48165 Münster
Tel. 0 25 01 / 2 77 60
Fax 0 25 01 / 27 76 10
info@hotel-ambiente-
muenster.de
www.hotel-ambiente-
muenster.de



ab 89,00 € DZ/ÜF

Münster

**AKZENT Hotel Werseturm'ken**

Dorbaumstr. 145
48157 Münster
Tel. 02 51 / 39 08 30
Fax 02 51 / 3 90 83 61
info@wersetuermken.de
www.wersetuermken.de



ab 115,00 € DZ/ÜF

Münster

**Hotel am Wasserturm**

Alexianerweg 9
48163 Münster
Tel. 0 25 01 / 96 62 31 00
Fax 0 25 01 / 96 62 31 05
hotel-wasserturm@
alexianer.de
www.alexianer-hotel-
am-wasserturm.de




ab 102 € DZ/ÜF

Münster

**Best Western Premier Seehotel Krautkrämer**

Zum Hiltruper See 173
48165 Münster
Tel. 0 25 01 / 80 50
Fax 0 25 01 / 80 51 04
info@krautkraemer.
bestwestern.de
www.krautkraemer.de



ab 129,00 € DZ/ÜF

Münster

**DJK Bildungs- und Sportzentrum**

Grevener Str. 125
48159 Münster
Tel. 02 51 / 9 22 03-0
Fax 02 51 / 9 22 03-32
info@djk-zentrum.de
www.djk-zentrum.de

ab 77,00 € DZ/Ü

Münster

**Hotel Hüerländer**

Twerenfeldweg 6
48161 Münster
Tel. 0 25 33 / 5 61
Fax 0 25 33 / 42 59
info@haus-hueerlaender.de
www.haus-hueerlaender.de

ab 83,00 € DZ/ÜF

Münster

**Hotel International Am Theater**

Neubrückenstraße 12–14
48143 Münster
Tel. 02 51 / 89 97 80
Fax 02 51 / 8 99 78 29
info@hotel-international-
am-theater.de
www.hotel-international-
am-theater.de



ab 110,00 € DZ/ÜF

Münster

**Ibis Hotel Münster City**

Engelstr. 53
48143 Münster
Tel. 02 51 / 4 81 30
Fax 02 51 / 4 81 33 33
h2206-re@accor.com
www.ibis.com/de/hotel-2206-
ibis-muenster-city/index.shtml



ab 69,00 € DZ/Ü

Münster

**Kaiserhof Hotel – Restaurants – Spa**

Bahnhofstraße 14
48143 Münster
Tel. 02 51 / 4 17 80
Fax 02 51 / 4 17 86 66
hotel@kaiserhof-muenster.de
www.kaiserhof-muenster.de



ab 119,00 € DZ/Ü

Münster

**Hotel-Restaurant Münnich**

Heeremansweg 11
48167 Münster
Tel. 02 51 / 6 18 70
Fax 02 51 / 6 18 71 99
info@hotelmuennich.de
hotelmuennich.de



ab 99,00 € DZ/ÜF

Unterkünfte

Münster



Haus Niemann

Bentelerstraße 4
48149 Münster
Tel. 02 51 / 8 28 28
Fax 02 51 / 8 88 00
info@haus-niemann.de
www.haus-niemann.de

ab 96,00 € DZ/ÜF

Münster

Hotel-Restaurant
Überwasserhof e. K.

Überwasserstraße 2-3
48143 Münster
Tel. 02 51 / 41 77 - 0
Fax 02 51 / 41 77 - 1 00
info@ueberwasserhof.de
www.ueberwasserhof.de

★★★★S



ab 128,00 € DZ/ÜF

Neuenkirchen

Landidyll
Wilwinks Parkhotel

Wettringerstraße 46
48485 Neuenkirchen
Tel. 0 59 73 / 9 49 60
Fax 0 59 73 / 18 17
info@wilminks-parkhotel.de
www.wilminks-parkhotel.de

★★★★S



ab 120,00 € DZ/ÜF

Oeding

Ferienwohnung
Oeding

Böwingskamp 39
46354 Oeding
Tel. 0 28 62 / 80 55 20
Fax 0 28 62 / 80 55 17
info@ferienwohnung-oeding.de
www.ferienwohnung-oeding.de

ab 57,00 € DZ/Ü

Oelde



Hotel Engbert

Lange Straße 24/26
59302 Oelde
Tel. 0 25 22 / 9 33 90
Fax 0 25 22 / 93 39 39
info@hotelengbert.de
www.hotelengbert.de

★★★★

ab 106,00 € DZ/Ü

Recke

Hotel Altes
Gasthaus Greve

Markt 1
49509 Recke
Tel. 0 54 53 / 30 90
kontakt@hotel-greve.de
www.hotel-greve.de

★★★★



ab 74,00 € DZ/Ü

Reken

Hotel-Restaurant
Lütkebohmert

Landsbergstr. 25
48734 Reken
Tel. 0 28 64 / 12 32
info@hotel-luetkebohmert.de
www.hotel-luetkebohmert.de

★★★★



ab 106,00 € DZ/ÜF

Rosendahl-Holtwick

Ferienwohnungen,
Ferienhaus
Berkemeyer

Alte Landstr. 1
48720 Rosendahl-Holtwick
Tel. 0 25 66 / 97 29 67
Fax 0 25 66 / 97 29 60
urlaub@ferienwohnen.de
www.ferienwohnungen-muensterland.de

ab 48,00 € DZ/Ü

Senden-Bösensell

Montana Hotel
Senden/Bösensell

Am Dorn 3
48308 Senden-Bösensell
Tel. 0 25 36 / 3 43 50
Fax 0 25 36 / 34 35 15
senden@montana-hotels.de
www.montana-hotels.de

★★★★

ab 82,00 € DZ/ÜF

Sendenhorst

Restaurant
Landhotel Bartmann

Bracht 3
48324 Sendenhorst
Tel. 0 25 26 / 12 28
info@landhotel-bartmann.de
www.landhotel-bartmann.de

★★★★S



ab 125,00 € DZ/ÜF

Unterkünfte

Steinfurt-Borghorst

Hotel-Restaurant
Lindenhof

Dumter Straße 62
48565 Steinfurt-Borghorst
Tel. 0 25 52 / 21 82
Fax 0 25 52 / 7 02 36 25
info@lindenhof-steinfurt.de
www.lindenhof-steinfurt.de



ab 76,00 € DZ/ÜF

Tecklenburg

Ringhotel
Teutoburger Wald

Im Bocketal 2
49545 Tecklenburg-Brochterbeck
Tel. 0 54 55 / 9 30 00
Fax 0 54 55 / 93 00 70
info@ringhotel-teutoburger-wald.de
www.ringhotel-teutoburger-wald.de



ab 135,00 € DZ/ÜF

Telgte

Heidehotel
Waldhütte

Im Klatenberg 19
48291 Telgte
Tel. 0 25 04 / 92 00
Fax 0 25 04 / 92 01 40
Info@Heidehotel-
Waldhuette.de
www.Heidehotel-
Waldhuette.de



★★★ ab 109,00 € DZ/ÜF

Telgte



Hotel Zur Bever

Grevener Str. 26
48291 Telgte-Westbevern
Tel. 0 25 04 / 98 09 - 0
Fax 0 25 04 / 98 09 - 13
info@hotel-zur-bever.de
www.hotel-zur-bever.de



ab 79,00 € DZ/Ü

Velen

Erholungsgebiet
Waldvelen

Klyer Damm 8a
46342 Velen
Tel. 0 28 63 / 34 50
Fax 0 28 63 / 34 51
info@venderbuss.de
www.venderbuss.de

ab 75,00 € DZ/Ü

Velen

Hotel Restaurant
Coesfelder Tor

Coesfelder Straße 34
46342 Velen
Tel. 0 28 63 / 433 0
info@coesfelder-tor.de
www.coesfelder-tor.de



ab 84,00 € DZ/ÜF

Velen

Hotel
SportSchloss Velen

Schlossplatz 1
46342 Velen
Tel. 0 28 63 / 203-0
Fax 0 28 63 / 203-788
info@sportschlossvelen.de
www.sportschlossvelen.de



ab 155 € DZ/ÜF

Velen

Hotel
Zum Tiergarten

Rekener Str. 48
46342 Velen
Tel. 0 28 63 / 9 29 90
Fax 0 28 63 / 92 99 38
kontakt@zumtiergarten.de
www.zumtiergarten.de



ab 82,00 € DZ/ÜF

Vreden

Hotel Meyerink
GmbH

Up de Bookholt 42-52
48691 Vreden
Tel. 0 25 64 / 9 31 60
Fax 0 25 64 / 93 16 40
info@hotel-meyerink.de
www.hotel-meyerink.de

ab 95,00 € DZ/ÜF

Wadersloh

Gasthof Nordhaus-
Lemkerberg

Winkelhorster Straße 17
59329 Wadersloh
Tel. 0 25 20 / 9 30 50
Fax 0 25 20 / 93 05 50
info@nordhaus-
lemkerberg.de
www.nordhaus-
lemkerberg.de

ab 73,00 € DZ/ÜF

Unterkünfte

Warendorf



Hotel „Im Engel“

Ostwall 8
48231 Warendorf
Tel. 0 25 81 / 9 30 20
Fax 0 25 81 / 6 27 26
info@hotel-im-engel.de
www.hotel-im-engel.de



ab 105,00 € DZ/ÜF
ab 79,00 € EZ/ÜF

Warendorf



Ringhotel Mersch

Dreibrückenstraße 66–68
48231 Warendorf
Tel. 0 25 81 / 6 37 30
Fax 0 25 81 / 63 73 40
info@hotel-mersch.de
www.hotel-mersch.de



ab 135,00 € DZ/ÜF



Münsterland e.V.

Schlösser-
& Burgentag
MÜNSTERLAND

24 STUNDEN erleben

Münsterland

Rund um die Uhr Geschichte erleben.

Der zweite Schlösser- und Burgentag Münsterland findet vom 16. und 17. Juni 2018 von 18.00 bis 18.00 Uhr statt – also 24 Stunden lang einmal rund um die Uhr.

Viele Schlösser und Burgen entlang des berühmten Radweges „100 Schlösser Route“ öffnen ihre Tore und bieten ein spannendes Programm für Jung und Alt.

www.muensterland-tourismus.de

Jubiläumstour – Die RennFietsen Tour Münsterland wird zehn Jahre



Termin: 10. – 13.05.2018

Zum zehnten Mal startet die RennFietsen Tour Münsterland, deren Erlöse – 2017 kamen rund 36.000 € zusammen – an hilfsbedürftige Kinder gehen. Ein besonderes Highlight ist in 2018 die Strecke, denn die Teilnehmer radeln nicht wie gewohnt durch das Münsterland, sondern starten in Esslingen bei Stuttgart, dem Sitz der Stiftung AGAPEDIA. Die RennFietsen Tour unterstützt mit ihren Erlösen seit vielen Jahren Not leidende Kinder durch die Stiftung AGAPEDIA sowie das Netzwerk roterkeil.net. Für je einen Euro pro gefahrenem Kilometer treten die Teilnehmer auf einer Strecke von rund 600 Kilometern in die Pedale. Vom Startpunkt Esslingen bei

Stuttgart am 10. Mai 2018 werden die Teilnehmer die Idee der RennFietsen Tour durch die Bundesländer Baden-Württemberg, Hessen und Nordrhein-Westfalen tragen. Vier Etappen zwischen 140 und 170 Kilometer Länge führen dabei durch abwechslungsreiche Landschaften und an Flüssen entlang. Die Teilnehmer beenden ihre Tour nach 600 Kilometern am 13. Mai beim Roten Keil in Senden. Die Benefizfahrt ist eine Kooperation zwischen den Radsportlern des Team AGAPEDIA Münsterland, des Roten Keil Senden und Münsterland e. V., mit der die Organisatoren auf das Thema Kinder in Not aufmerksam machen wollen.

Weitere Infos rund um die Benefiztour finden Sie unter www.rennfietsentour.de



Sparkassen Münsterland GIRO.2018

Der 3. Oktober ist im Münsterland ein ganz besonderer Feiertag. Dann startet traditionell der Sparkassen Münsterland GIRO. Namhafte nationale und internationale Radprofis mobilisieren am Ende der Saison noch einmal die letzten Kräfte, um in Münster als Sieger das Ziel zu erreichen. Doch nicht nur die Profis erleben einen großen Tag, auch bei den Jedermann-Rennen geht es um eine gute Platzierung. Mehrere Tausend Hobbyfahrer machen die Jedermann-Rennen zu einem bunten Happening. Streckenführung, Anmeldung zu den Jedermann-Rennen und vieles mehr können Sie unter www.sparkassen-muensterland-giro.de nachlesen.



Rad- und Fitnesskalender 2018

Und Action! Die wichtigsten Termine im Münsterland

Einige Highlights aus einer Fülle von Events im Jahr 2018 zum Schnuppern. Weitere Infos gibt es im Veranstaltungskalender 2018 oder im Internet. Schauen Sie rein. Hier finden Sie auch eine Vielzahl von Kultur-, Sport- und Brauchtumsveranstaltungen.

Termin	Ort	Veranstaltung	Veranstalter	Kontakt
07.01.18	Bocholt	MTB Trainingsrennen	RC Bocholt 77 e. V.	www.rc77.de
15.01.18	Bocholt	MTB Trainingsrennen	RC Bocholt 77 e. V.	www.rc77.de
20.01.18	Haltern am See	Lauf rund um den Halterner Stausee	Spiridon Haltern	0 23 64 / 70 70
11.03., 24.06., 04.11.18	Warendorf-Freckenhorst	RTF-Touren	RSG Warendorf-Freckenhorst	www.rsg-warendorf-freckenhorst.de
17.03.18	Borken	Borkener Fahrradmarkt	Tourist-Info Borken	0 28 61 / 93 92 52
07.04.18	Steinfurt	Radtouristikfahrt Pumpnickel Tour	RSV Friedenau Steinfurt e. V.	www.rsv-steinfurt.de
15.04.18	Haltern am See	Radtouristik-Veranstaltung	ATV Haltern am See	0 23 64 / 1 60 82
15.04.18	Steinfurt	Rund um Steinfurt	RSV Friedenau Steinfurt e. V.	www.rsv-steinfurt.de
25.04., 30.05.18	Warendorf	„Fahrt ins Grüne“ – Radtour in die Region	Stadt Warendorf – Tourist-Information	www.warendorf.de
02.06., 27.06., 25.07., 26.09.18	Steinfurt	Steinfurter Abendrennen	RSV Friedenau Steinfurt e. V.	www.rsv-steinfurt.de
28.04.18	Gescher	Radfahr- und Wandertag	Kolpingfamilie Gescher	0 25 42 / 55 33
28.04.18	Warendorf	„Gebraucht fährt auch“ – Großer Gebrauchtfahrradmarkt	Bündnis 90/Die Grünen, Interessengemeinschaft Süd, IWS, VCD, ADFC	www.warendorf.de
29.04.18	Dülmen	40. Volksradwandertag	Dülmen Marketing e. V.	0 25 94 / 1 23 45
29.04.18	Lippetal	Anradeln in Lippetal und dem gesamten Kreis Soest	Gemeinde Lippetal & Gästeführer	www.lippetal.de
01.05.18	Reken-Groß Reken	Radwandertag	Gemeindesportverband Reken e. V.	www.reken.de
01.05.18	Wadersloh	Volksradfahren	TUS Wadersloh	0 25 23 / 22 21
05.05.18	Bocholt	Bocholter Citylauf	Stadt-Sport-Verband Bocholt und Partner	www.bocholter-citylauf.de
06.05.18	Reken	Volkslauf	Sportfreunde Klein Reken	www.laufen-in-reken.de
06.05.18	Recke-Espel	Recker Radfahrttag mit Frühjahrsfest	Verkehrsverein Recke/Don-Bosco-Schule Recke	0 54 53 / 910-12
06.05.18	Warendorf-Freckenhorst	Warendorfer Sattelfest in Freckenhorst	AK Kultur & Tourismus Freckenhorst	www.warendorf.de
10.–13.05.2018	münsterlandweit	10. Rennfietsen Tour Münsterland – Jubiläumstour von Esslingen nach Senden	Münsterland e. V./Team AGAPEDIA/ Team Roter Keil Senden	www.rennfietsentour.de
12.05.18	Ibbenbüren	31. Teuto-Rundfahrt	CC75 Nijverdal	www.sportvoedingwebshop-tecklenburggrundfahrt.com
26.05.18	Oelde	17. Oelder Volkstriathlon	LV Tristar Oelde	www.tristar-oelde.de
26.05.18	Warendorf	Hoffnungslauf für Kinder in Not	Aktion Kleiner Prinz	www.aktion-kleiner-prinz.de
27.05.18	Ibbenbüren	Ibbenbüren aufs Rad – Ibbenbürener Radelsonntag	Stadtmarketing Ibbenbüren GmbH	0 54 51 / 5 45 45 40
03.06.18	Südlohn	Hüttentour 2018	Touristinformation Südlohn SOMIT e. V.	www.suedlohn.de
08.06.18	Borken	Borkener Citylauf	StadtSportVerband Borken	www.ssv-borken.de
08.06.18	Ladbergen	Jedermannslauf	Gemeindesportverband Ladbergen	Tel. 05485/8140
09.06.18	Oelde	21. Oelder Sparkassen-Citylauf	LV Oelde	www.oeldercitylauf.de
10.06.18	Bocholt	31. Aasee Triathlon	Bocholter Wassersportverein	www.aasee-triathlon.de
17.06.18	Reken	„Kulinatour“ – 25 km kulinarische Radtour	Gemeinde Reken	www.reken.de
08.07.18	Sendenhorst	Volksradfahren in Sendenhorst	Sportgemeinschaft Sendenhorst 1910 e. V.	Tel. 0 25 26 / 9 38 19 10
04.08.18	Lienen	Hot Summer Cruise	Buckled Frames C.C.	01 52 / 53 74 32 72
11.08.18	Reken	Volks- und Staffeltiathlon Reken	Gemeindesportverband Reken e. V.	www.laufen-in-reken.de
12.08.18	Lippetal	9. Lippetaler Fahrradthon	Gemeinde Lippetal & Lippetaler Vereine	www.lippetal.de
18.08.18	Borken	Borkener Triathlon	TV Borken	www.triathlon-borken.de
19.08.18	Bocholt	Grenzüberschreitende Radtouristikfahrt: ROSE Bikes RTF	RC Bocholt 77 e. V.	www.rc77.de
26.08.18	Ahlen	Sattelfest und Sommerfest Fördertürme	WFG Ahlen mbH mit Förderverein Fördertürme	www.wfg-ahlen.de
29.08.18	Warendorf	„Fahrt ins Grüne“ – Radtour in die Region	Stadt Warendorf – Tourist-Information	www.warendorf.de
01.09.18	Warendorf	39. Warendorfer Emsseelauf	Warendorfer Sportunion e. V.	www.emsseelauf.de
02.09.18	Borken-Gemen	Gemener Burglauf	SV Westfalia Gemen e. V.	www.burglauf.de
02.09.18	Heiden	Radwandertag	Werbekreis Heiden und Gemeinde Heiden	0 28 67 / 991-201 od. 977-312
02.09.18	Lienen und Bad Iburg	Teuto-Tour	Teuto-Tour e. V.	www.teutotour.de
15.09.18	Ibbenbüren	17. RTF Tecklenburger Höhen	Marathon Ibbenbüren e. V.	0 54 51 / 1 58 79
15.09.18	Telgte	Volksbank-City Lauf	TV Friesen Telgte e. v.	www.citylauf-telgte.de
16.09.18	Borken	Borkener Bike and Run	SG Borken	www.borkener-bikeandrun.de
03.10.18	Haltern am See	Erlebnistag Wandern	Stadtsportverband Haltern am See	0 23 64 / 5 04 24 34
03.10.18	Münster	Sparkassen Münsterland GIRO.2018	Sportamt Stadt Münster	www.sparkassen-muensterland-giro.de
07.10.18	Reken	Wandertag in Reken	Gemeindesportverband Reken e. V.	www.reken.de
14.10.18	Haltern am See	Radtouristik-Veranstaltung	ATV Haltern am See	0 23 64 / 1 60 82
31.12.18	Haltern am See	Intern. Flaesheimer Silvesterlauf	SuS Concordia Flaesheim	0 23 64 / 10 83 73

Münsterland – das Eldorado für Rennradfahrer

Wenn eine Region in Deutschland behauptet, sie hat eine übergroße Parklandschaft, dann erscheint das ziemlich vermessen. Wenn eine Region dann auch noch behauptet, sie habe Tausende von Kilometern asphaltierte und fast autofreie Rennradwege, dann klingt dies schon sehr unrealistisch. Und doch: Das Münsterland macht beides wahr. Wer hier mit seiner „Rennleeze“ – wie der Münsteraner zu seinem Rennrad sagen würde – seine Trainingsrunde dreht, wird bald merken, dass dies wie ein unberührter Schatz anmutet.

Von flach bis anspruchsvoll

Der Münsterland GIRO der Profis zeigt in jedem Jahr, dass hier im Münsterland zwischen Teutoburger Wald und Lippe, niedersächsischem Emsland und den Niederlanden nicht nur flach gerollt werden kann. Und wahrlich – wer Höhenmeter sammeln will, der kann dies in den „Bergen“ des Teutoburger Waldes oder den Baumbergen auch tun. In diesen Höhenzügen zermüht nicht die Länge der Rampen, sondern ihre Anzahl. So wird das Münsterland zu einem besonderen Trainingsrevier und wer entspannt dahinrollen möchte, findet auch dafür die richtige Strecke.

Wenn Sie eine der Jedermann-Strecken der letzten GIRO-Jahre nachfahren möchten, werden Sie im Tourenplaner Münsterland schnell fündig (www.tourenplaner-muensterland.de). Auch unter dem Stichwort ‚Rennfietsen Tour‘ lassen sich erprobte, rennradtaugliche Strecken ausfindig machen.

Sie überlegen noch, ob Sie das Münsterland mit dem Rennrad erkunden wollen? Probieren Sie's!

Rennfietsen Tour Münsterland

Unser Tourismus-Newsletter ...

... informiert Sie monatlich über die schönen Seiten des Münsterlandes: Urlaubstipps, die schönsten Rad-, Wander- und Reittrouten, Veranstaltungstipps und allerlei Wissenswertes aus der Region. Bleiben Sie immer auf dem Laufenden!

Und so einfach geht es: Unseren Newsletter einfach online auf unserer Internetseite www.muensterland-tourismus.de abonnieren oder eine E-Mail an touristik@muensterland.com schicken.



Radwanderkarten

Wissen, wo's lang geht

Natürlich kommen Sie dank der guten Beschilderung auch ohne ständigen Blick in die Karte sicher ans Ziel. Doch allen, die es genau wissen wollen, bieten wir verschiedenes Kartenmaterial.

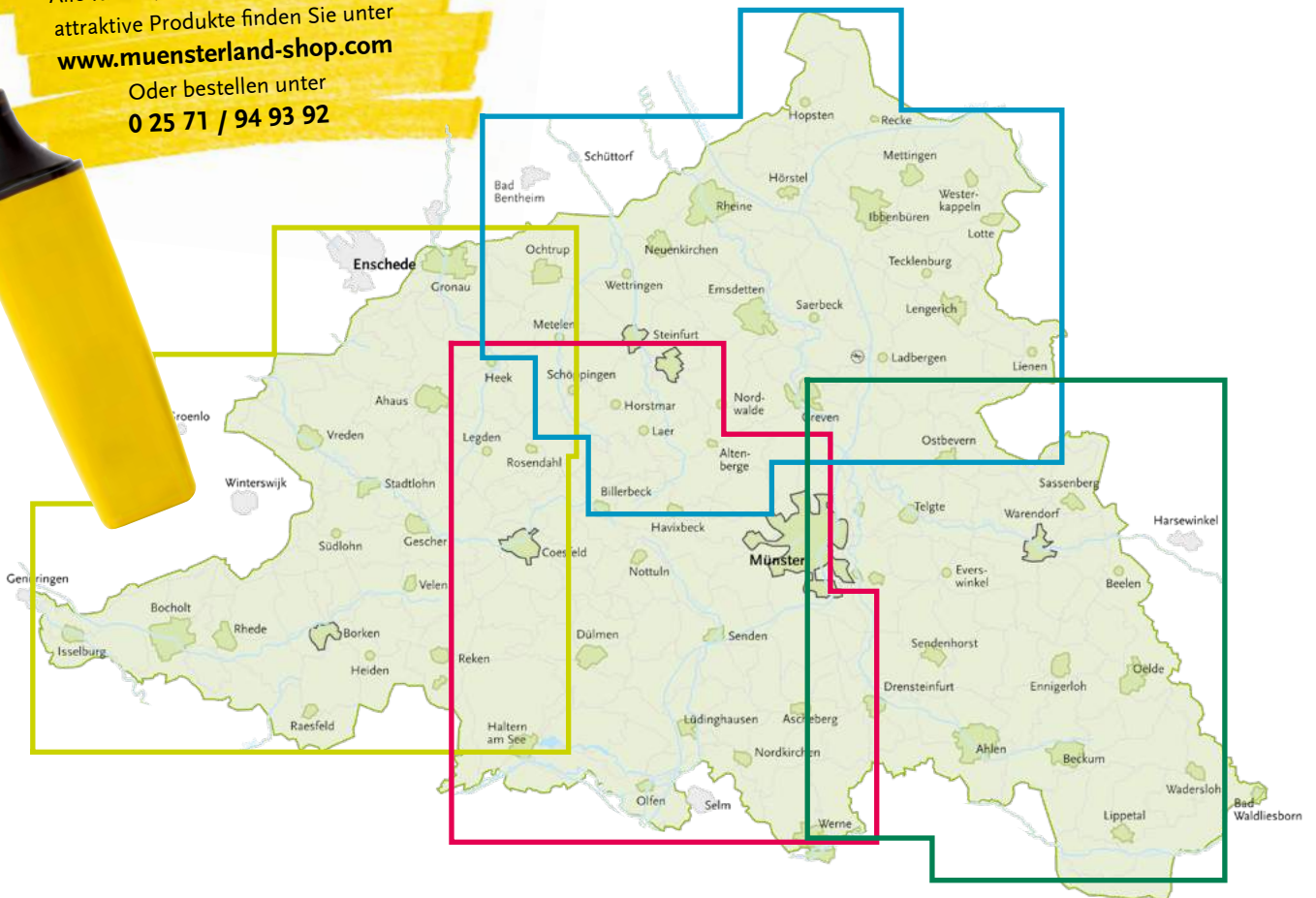
Einfach telefonisch anfordern oder online im Münsterland-Shop bestellen.
Münsterland e. V.
Hotline: 0 25 71 / 94 93 92

touristik@muensterland.com
www.muensterland-shop.com



Radwanderkarten Kreise Borken, Coesfeld, Steinfurt und Warendorf
Faltkarte, Maßstab 1:50.000, mit Rundroutennetz, Rundroutennummern, Themenrouten und Standortkennzeichnung der Wegweiser an Knotenpunkten.
Verlag: BVA
Preis: 7,95 € zzgl. Versandkosten, (je Kreiskarte), aus wetter- und reißfestem Material

Alle Karten, Broschüren und weitere attraktive Produkte finden Sie unter www.muensterland-shop.com
Oder bestellen unter 0 25 71 / 94 93 92



Legende:  Wabennetz Radregion Münsterland



 Radwanderkarte Kreis Borken

 Radwanderkarte Kreis Coesfeld

 Radwanderkarte Kreis Warendorf

 Radwanderkarte Kreis Steinfurt

Alle Karten, Broschüren und weitere attraktive Produkte finden Sie unter www.muensterland-shop.com



100 Schlösser Route

Kombination aus Karte und Radwanderführer, ca. 84 Seiten, praktische Spiralbindung, für Kartenhalter geeignet, Maßstab 1:75.000. Enthält den ca. 960 km langen Verlauf der 100 Schlösser Route und viele Informationen zu den Schlössern und Burgen an der Route.

Verlag: BVA

Preis: 9,95 € zzgl. Versandkosten



Rad-Route Dortmund-Ems-Kanal

Kombination aus Karte und Radwanderführer, 72 Seiten in praktischer Spiralbindung, für Kartenhalter geeignet, Maßstab 1:50.000. Mit Infos zu Orten und Regionen an der Strecke, Adressen von Hotels und Restaurants.

Verlag: BVA

Preis: 9,95 € zzgl. Versandkosten



100 Schlösser Route

Kombination aus Karte und Radwanderführer, 120 Seiten, praktische Spiralbindung, für Kartenhalter geeignet, Maßstab 1:75.000. Mit Infos zu den Orten und Sehenswürdigkeiten. Mit Übernachtungsverzeichnis und Wegbeschreibung.

Verlag: bikeline

Preis: 13,90 € zzgl. Versandkosten



Europa-Radweg R1, Von Arnheim bis an die Oder

Kombination aus Karte und Radwanderführer, 180 Seiten, praktische Spiralbindung, für Kartenhalter geeignet, Maßstab 1:75.000, enthält auch den 315 km langen Teilabschnitt in Nordrhein-Westfalen. Mit Übernachtungsverzeichnis und Wegbeschreibung.

Verlag: bikeline

Preis: 13,90 € zzgl. Versandkosten



Friedensroute

Kombination aus Karte und Radwanderführer, 80 Seiten, praktische Spiralbindung, für Kartenhalter geeignet, Maßstab 1:50.000. Enthält die 175 km lange Strecke zwischen Münster und Osnabrück. Mit Übernachtungsverzeichnis und Wegbeschreibung.

Verlag: bikeline

Preis: 11,90 € zzgl. Versandkosten



Werse-Ems-Radweg

Leporello, reiß- und wetterfest, abwaschbar, mit UTM-Gitter, Maßstab 1:50.000.

Verlag: publicpress

Preis: 11,99 € zzgl. Versandkosten



EmsRadweg

Kombination aus Karte und Radwanderführer, 140 Seiten, praktische Spiralbindung, für Kartenhalter geeignet, Maßstab 1:50.000. Enthält die 375 km lange Strecke von der Quelle bis zur Mündung mit der Anbindung an den Dortmund-Ems-Kanal. Mit Übernachtungsverzeichnis und Wegbeschreibung.

Verlag: bikeline

Preis: 13,90 € zzgl. Versandkosten



Römer-Lippe-Route

ADFC-Routenführer, Kombination aus Karte und Radwanderführer, praktische Spiralbindung, für Kartenhalter geeignet, Maßstab 1:50.000. Enthält die 300 km lange Strecke von Xanten nach Detmold.

Verlag: BVA

Preis: 14,95 € zzgl. Versandkosten



EmsRadweg

ADFC-Routenführer, Kombination aus Karte und Radwanderführer, praktische Spiralbindung, für Kartenhalter geeignet, Maßstab 1:50.000. Umfasst den gesamten EmsRadweg von Hövelhof bzw. Paderborn bis Emden. Mit Kartenmaterial zur Dortmund-Ems-Kanal-Route.

Verlag: BVA

Preis: 14,95 € zzgl. Versandkosten



Grenzgängerroute Teuto-Ems

Faltkarte im Maßstab 1:50.000, reiß- und wetterfestes Papier, zusätzlich Darstellung der regionalen Radwegenetze. Mit nützlichen Informationen auf der Kartenrückseite.

Verlag: BVA

Preis: 6,95 € zzgl. Versandkosten



EmsRadweg

Leporello mit 30 Teilkarten, mit Ausflugszielen, Einkehr- und Freizeittipps, reiß- und wetterfest, abwaschbar, mit UTM-Gitter

Maßstab 1:50.000.

Verlag: publicpress

Preis: 8,95 € zzgl. Versandkosten



Radroute Historische Stadtkerne NRW

Karte im Spiralo-Querformat, Maßstab 1:50.000, enthält neben exakten Karten und Übersichts-Stadtplänen Informationen zu den einzelnen historischen Stadtkernen sowie zahlreichen Sehenswürdigkeiten.

Verlag: BVA

Preis: 9,95 € zzgl. Versandkosten

Holen Sie sich das Münsterland nach Hause

Kostenlose Kataloge und Broschüren

Vieles, was das Münsterland Ihnen zu bieten hat, haben wir für Sie in unseren kostenlosen Katalogen und Broschüren zusammengefasst. Einfach bei den örtlichen Touristinformationen oder beim Münsterland e. V. anfordern, im Internet downloaden oder als Blätterkatalog anschauen.

Münsterland e. V.

Airportallee 1 · 48268 Greven
Tel. 0 25 71 / 94 93 92
touristik@muensterland.com
www.muensterland-tourismus.de



Radfahren
Auf 72 Seiten erwarten Sie Informationen zu den vielseitigen Themenrouten, zum einzigartigen Rundroutennetz, Touren-tipps sowie Angebote für Ausflüge und Radurlaube.



Rad-Planungskarte
Die handliche Übersichtskarte für unterwegs – mit dem gesamten Radwegnetz, den Themenrouten, den Rundrouten samt Kilometerlänge, den Adressen der Touristinformationen, der Fahrradvermietungen und -werkstätten.



Begleitheft zur 100 Schlösser Route
Erleben Sie die „Königin der Radrouten“. Das Begleitheft ist ideal für die Vorbereitung einer Radtour auf der 100 Schlösser Route und Lotse auf Ihrer Reise.



Reit- und Pferdeurlaub
Das Münsterland ist die Pferdereion! Für Kinder und Erwachsene, Laien und Profis, Zuschauer und Aktive werden hier Urlaubsideen und Angebote präsentiert.



Münsterland-Reitroute
Die handliche Übersichtskarte bietet einen Überblick über die 1.000 km lange Münsterland-Reitroute und gibt nützliche Tipps zu den einzelnen Abschnitten der Reitroute.



Kurzaurlaub
Ob Kulturreise oder Städtrip, lieber Wellness oder doch aktiv, ob mit der Familie oder in der Gruppe – das Münsterland bietet das richtige Angebot für einen Kurzaurlaub. In der Broschüre werden zudem noch die 70 Urlaubsorte der Region vorgestellt.



Das Münsterland – Die Gärten und Parks
Kalender mit Veranstaltungsterminen, Pauschalen und Angeboten der Gartenakademie Münsterland



Veranstaltungskalender
Schnell informiert über Veranstaltungen im ganzen Münsterland. Bei mehr als 600 Veranstaltungen ist bestimmt auch für Sie etwas dabei.



Golfguide
Sie wollen mehr wissen zu Anfahrt, Greenfee, Platzlänge, Driving Range oder Pro Shop? Der Golfguide Münsterland lässt keine Fragen offen.



Geheim over de grens (nl.)
Informatiebrochure over Münsterland, Grafschaft Bentheim en Osnabrücker Land. In een idyllisch landschap bergtoppen beklimmen, historische steden en cultuur schatten ontdekken. Meer informatie: www.geheimoverdegrens.nl



Dem #Münsterland so nah: Facebook, Twitter, Instagram & YouTube



Facebook

Begleiten Sie uns mit vielen anderen Fans des Münsterlandes bei Facebook und entdecken Sie stimmungsvolle Veranstaltungen, versteckte Juwelen der münsterländischen Parklandschaft, besondere Rad- und Reitrouden sowie viele Freizeittipps von Freunden für Freunde. Werden Sie Fan des Münsterlandes auf:

www.facebook.com/muensterland

Twitter

Die aktuellsten Neuigkeiten rund um Ihren Urlaub im Münsterland: Das ist der Münsterland-Kanal bei Twitter. Jede Menge Veranstaltungs- und Urlaubstipps erhalten Sie unter:

www.twitter.com/muensterland

Instagram

Das Münsterland ist zu schön, um nur darüber zu sprechen. Darum zeigen wir Ihnen die Region von ihren schönsten und ursprünglichsten Seiten über unsere Wall bei Instagram.

www.instagram.com/muensterland

Youtube

Das Münsterland bewegt! Über unseren Youtube-Kanal zeigen wir Ihnen die schönsten Videos zum Münsterland. Erleben Sie malerische Orte und spannende Veranstaltungen unter:

www.youtube.com/muensterlandregion

TIPP: Münsterland-Shop:

www.muensterland-shop.de

In unserem Online-Shop finden Sie eine große Auswahl an Karten- und Informationsmaterial zu den entsprechenden Freizeitaktivitäten wie z. B. Radfahren, Wandern oder Reiten. Nützliche Zusatzinformationen für Ihren Erlebnisaufenthalt im Münsterland. Vorbeischaun lohnt sich!

Impressum

Herausgeber, Text und Redaktion:
Münsterland e.V.
Airportallee 1, Postfach 13 63
48268 Greven

Tel.: 0 25 71/94 93-92
Fax: 0 25 71/94 93-99
touristik@muensterland.com
www.muensterland.com

Vorstand: Klaus Ehling
Aufsichtsrat: Heinrich-Georg Krumme
(Vorsitzender)
VR-Nr.: 1313 AG Steinfurt
St.-Nr. 337/5990/1264
USt.-IdNr.: DE 327 5864 0673

Gestaltung, Satz und Realisation:
Die Gezeiten, Münster

Druck:
Druckhaus Cramer GmbH & Co.KG, Greven

Titelseite und Innenteil: Wir danken der Firma Rose für die freundliche Unterstützung bei unserem Fotoshooting.

Hinweis:
Alle Angaben beziehen sich auf den Stand November 2017. Diese Broschüre dient ausschließlich der Absatzförderung und Information. Aus falschen Angaben oder nicht erfüllten Leistungszusagen kann keine Schadenersatzpflicht gegenüber dem Münsterland e.V. als Herausgeber dieses Produktes abgeleitet werden.

Fotonachweise:
Münsterland e. V., Fotograf Arne Pöhnert (S. 1, 4 3. v. o., 6–7, 11, 12, 40, 43 u., 52, 71 u.), Münsterland e. V. (S. 3, 5 2. v. o., 8, 9 o., 13–17, 18 o., 21, 29 o. + u., 30 u., 32 u., 33 Mitte, 35 Mitte Mitte, 44 o. re., 45 Mitte re. + u., 46, 48 u., 56, 62 Mitte, 68 Fond, 69 Fond), AG Grenzgängerroute (S. 22), Ahaus Marketing und Touristik GmbH (S. 35 Mitte li.), Arbeitsgemeinschaft „LGS-

Route“ (S. 38 o. Mitte), Ascheberg Marketing (S. 18 u.), aundrup/Fotolia.com (S. 5 3. v. o.), Baumberge Touristik (S. 37 o. re.), Biologische Station Steinfurt (S. 34), Biologische Station Zwillbrock (S. 35 o.), Thorsten Brönnner (S. 47), Leoni Buscher/Stadtagentur Haltern am See (S. 32 Mitte), Robert Denzer (S. 27 u., 42 li., 43 Mittlere), DJ Plewka/Fotolia.com (S. 4 o.), Frank Ebert/Fotolia.com (S. 5 2. v. u.), Ralf Emmerich (S. 37 Mitte li.), Emsland Touristik GmbH (S. 27 Mitte), Heidi Feige (S. 43 Mitte li.), Funke (S. 30 o. Mitte), Gemeinde Heek (S. 35 u. li.), Gemeinde Recke (S. 23 Mitte + u.), Gemeinde Reken (S. 36 u.), Gemeinde Schöppingen (S. 38 o. li.), GIG-Marketing & Tourist-Info Velen Ramsdorf e. V. (S. 38 o. + 2. v. o. re.), Grenzerlebnisse (S. 28), Andreas Hub/Kulturkreis Hoexter (S. 33 u.), iglo GmbH (S. 55), ingimage.com (S. 4 Blumen Smartphone, 4–5 Fond, 5 u., 10 Displays, 63 o., 69 Smartphone, 71 Mitte) Kooperationsgemeinschaft Römer-Lippe-Route (S. 32 o.), Andreas Lechtape (S. 42 re.), manu/Fotolia.com (S. 4 u.), Münster Marketing (S. 37 u. li.), Posthotel Riehmann (S. 44 o. li.), Projektbüro Emsradweg

(S. 25 o. + Mitte), ralfspangenberg/Fotolia.com (S. 5 o. re.), Tilmann Roßmüller (S. 45 Mitte li.), Sandsteinmuseum (S. 37 Mitte re.), Oliver Schropp (S. 44 u. re.), sehbaer_nrw/Fotolia.com (S. 4 2. v. o.), Sören Spiegelberg (S. 63 u., 65 o.), Stadt Coesfeld (S. 36 Mitte), Stadt Rietberg (S. 30 o. li.), Stadt Warendorf Tourist-Information (S. 25 u., 50), Stadt Werl (S. 30 o. re.), Stadtagentur Haltern am See (S. 48 o.), Jürgen Steiner (S. 27 o.), TAG Naturpark Hohe Mark (S. 31), Tecklenburger Land Tourismus (S. 27 Mitte o. + Mitte), Tourismusverband Osnabrücker Land e. V. (S. 29 2. + 3. v. o.), Tourist-Info Borken (S. 41), Tourist-Info Reken (S. 19), Tourist-Information Ibbenbüren (S. 23 o.), Touristik Marketing GmbH Bad Waldliesborn (S. 51), Touristinformatio Metelen (S. 38 2. v. o. li.), Touristische Arbeitsgemeinschaft Kreis Warendorf (S. 24 Mitte, 26), Werne Marketing GmbH (S. 30 Mitte), Westfälisch Genießen (S. 44 u. li.), wfg Kreis Soest, Sliwa (S. 38 2. v. o. Mitte). Bilder auf den Unterkunfts-Seiten (57 – 62) von den jeweiligen Betrieben.

Da will ich hin!

Anreise mit der Bahn

ICE-Bahnhof ist Münster. Fast alle Orte sind über den Nahverkehr mit Münster verbunden. IC-Züge halten zudem noch in Rheine.

Alle Informationen finden Sie unter www.bahn.de.

Infos über die Mitnahme von Rädern bei der DB-Radfahrer-Hotline 0 18 06 / 99 66 33 (20 ct/Anruf aus dem dt. Festnetz, Tarif bei Mobilfunk max. 60 ct/Anruf).

Mobil vor Ort

Alle Informationen zu Bussen und Bahnen im Münsterland erhalten Sie unter der „schlaun Nummer“

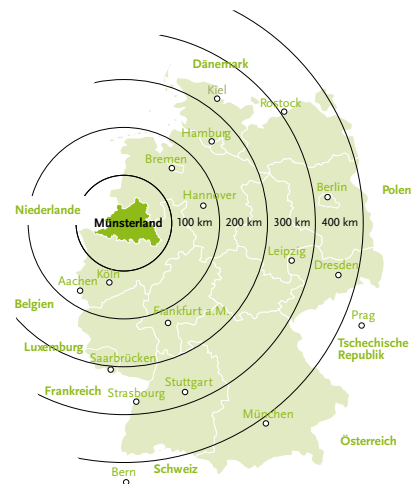
0 18 06 / 50 40 30

(20 ct/ Anruf aus dem dt. Festnetz, Tarif bei

Mobilfunk max. 60 ct/ Anruf)

oder im Internet unter

www.bubim.de



Anreise mit dem Flugzeug

Viele Verbindungen aus dem In- und Ausland bietet Ihnen der internationale Flughafen Münster/Osnabrück.

Alle Infos finden Sie unter www.fmo.de.

Weitere geeignete Flughäfen zur Anreise sind:

Dortmund – www.flughafen-dortmund.de

Weeze – www.flughafen-niederrhein.de

und Düsseldorf – www.duesseldorf-international.de



Hinweise zur Broschüre

Stellung des Münsterland e. V.

Wird der Münsterland e. V. nicht ausdrücklich als Veranstalter genannt, so hat er lediglich die Stellung des Vermittlers inne. Der Vertrag über die jeweilige touristische Leistung kommt in diesem Fall ausschließlich mit dem als Anbieter/Veranstalter Genannten zustande.

Vermittlungsvertrag

Der Vermittlungsvertrag über die Vermittlung von touristischen Leistungen mit dem Münsterland e. V. kommt zu dem zum Zeitpunkt des Vertragsschlusses jeweils gültigen **Allgemeinen Vermittlungsbedingungen des Münsterland e. V.** zu Stande. Diese sind unter www.muensterland-tourismus.de abrufbar. Sehr gerne stellen wir sie Ihnen auf Wunsch auch jederzeit elektronisch oder ausgedruckt zur Verfügung. Wir werden Sie Ihnen spätestens in Folge Ihrer unverbindlichen Anfrage zukommen lassen.

Vertrag über Pauschalangebote des Münsterland e. V.

Ist der Münsterland e. V. ausdrücklich als Veranstalter/Anbieter des Pauschalangebots genannt, kommt der entsprechende Vertrag hierüber zu dem zum Zeitpunkt des Vertragsschlusses jeweils gültigen Allgemeinen Reisebedingungen des Münsterland e. V. zu Stande. Diese sind unter www.muensterland-tourismus.de abrufbar. Sehr gerne stellen wir sie Ihnen auf Wunsch auch jederzeit elektronisch oder ausgedruckt zur Verfügung. Wir werden Sie Ihnen spätestens in Folge Ihrer unverbindlichen Anfrage zukommen lassen.

Weitere Hinweise:

Änderungen sind vorbehalten, maßgeblich ist die Reisebestätigung. Mit Erhalt der Buchungsbestätigung und des Reiseversicherungsscheins ist eine **Anzahlung** in Höhe von 20 % auf den Gesamtpreis, maximal 250,00 € fällig. Sie ist zahlbar innerhalb von 7 Kalendertagen und wird auf den Reisepreis angerechnet. Die **Restzahlung** ist, soweit der Versicherungsschein ausgehändigt und falls im Einzelfall nichts anderes vereinbart wurde, 12 Kalendertage vor Reisebeginn fällig. Bei Buchungen kürzer als 28 Kalendertage vor Reisebeginn ist der gesamte Reisepreis nach Aushändigung des Versicherungsscheins sofort zahlungsfällig.

Angaben in der Broschüre/auf der Homepage

Alle Angaben einschließlich Preis- und Klassifizierungsangaben sowie Fotos zu den Unterkünften stammen vom jeweiligen Gastgeber/Veranstalter. Eine Haftung für Vollständigkeit und Richtigkeit der Angaben kann vom Herausgeber nicht übernommen werden.

Die in der Broschüre und auf der Homepage des Münsterland e. V. dargestellten touristischen Leistungen geben lediglich einen Überblick. Auf Ihre unverbindliche Anfrage erhalten Sie ein freibleibendes Angebot mit weiteren **umfassenden Informationen** des jeweiligen Veranstalters (gegebenenfalls durch den Münsterland e. V. als Vermittler).

Münsterland e. V.
Airportallee 1, 48268 Greven
Postfach 13 63, 48252 Greven

Tel. (Durchwahl): 02571/9493-92
Fax (Durchwahl): 02571/9493-99
Internet: www.muensterland.com

Vorstand: Klaus Ehling
Aufsichtsrat: Heinrich-Georg Krumme
(Vorsitzender)
VR-Nr.: 1313 AG Steinfurt
St.-Nr.: 337/5990/1264
USt.-IdNr.: DE 327 5864 0673



Erleben | Testen | Losfahren

NATOUR ERLEBEN – JETZT DAS MÜNSTERLAND ENTDECKEN!

Die perfekte Ausstattung für einen gelungenen Radurlaub

Mit einem individuell angepassten Fahrrad, praktischen Taschen, schicker Funktionsbekleidung und modernem Zubehör sind Sie stets komfortabel und vor allem sicher unterwegs. So macht eine Radtour garantiert noch mehr Spaß! Bei Fahrrad XXL Hürter finden Sie auf 2.000 m² Ausstellungsfläche alles was das Herz begehrt für einen gelungenen Radurlaub – von der Trinkflasche bis zum Hightech-Pedelec – und das zu besonders günstigen Preisen und mit einem erstklassigen Service. **Schauen Sie doch einmal vorbei, lassen sich beraten und starten dann bestens gerüstet in den nächsten Radurlaub!**



2.000 m²
Ausstellungsfläche
5.000 Räder auf Lager,
Bekleidung, Zubehör,
Service, Pedelecs,
Verleih, ...

Fahrrad **XXL**

100 JAHRE

Hürter

48153 Münster, Hammer Str. 420

Tel. 0251 97803-0, www.fahrrad-xxl.de