



# RADFAHREN 2020

Angebote und Tipps in der Radregion Münsterland



MÜNSTERLAND. DAS GUTE LEBEN.

**NORD  
RHEIN  
WEST  
FALEN**





**Bus & Bahn  
Münsterland**





# BUS, BAHN UND FAHRRAD PASSEN HIER GUT ZUSAMMEN

In den Zügen und Bussen im Münsterland\* können Sie Ihr Fahrrad jederzeit, wenn Platz ist, mitnehmen. Sie können so komfortabel Ihren Aktionsradius erweitern und eine Tour bequem mit dem Wind planen!

In der Fahrrad-Saison vom 1. Mai bis 3. Oktober herrschen besonders gute Bedingungen: Mehrere Buslinien sind an Sonn- und Feiertagen, zum Teil auch häufiger, mit Fahrradanhängern ausgestattet. Einfach mal ausprobieren!

\* WestfalenTarif



-  **RB51** Bahnstrecken
-  **R76** Buslinien mit Fahrradanhänger
-   Bahn-Stationen



## GUTER SERVICE, EINFACHE PLANUNG

Ihren Rad-Ausflug planen Sie am besten mit den freundlichen MitarbeiterInnen der Schlaue Nummer. Hier erfahren Sie alles über den verfügbaren Platz, die Möglichkeiten der Anmeldung und den Preis Ihrer Fahrkarte. Sie müssen nur auf sonniges Wetter hoffen!

Auf einem Fahrradanhänger am Linienbus können Sie Ihr Fahrrad sogar kostenlos mitnehmen.

Fahrpläne · Fahrpreise · Service

[www.bus-und-bahn-im-muensterland.de](http://www.bus-und-bahn-im-muensterland.de)

[www.bubim.de](http://www.bubim.de)

**Die Schlaue Nummer**

automatische Fahrplanauskunft    persönliche Fahrplan- und Tarifauskunft

**0800 3 50 40 30**                      **0180 6 50 40 30**

(kostenlos)                              [Festnetz 20 ct/Verb., mobil max. 60 ct/Verb.]



**Münsterland e.V.**

Verein zur Förderung des  
Münsterlandes  
Airportallee 1  
48268 Greven

Telefon 02571.949392  
Fax 02571.949399  
touristik@muensterland.com  
www.muensterland.com/tourismus  
www.muensterland.com

Info- und Buchungs-Hotline:  
02571.949392  
Onlinebuchung und -information:  
www.muensterland.com/tourismus

## Wer gerne Rad fährt, ist hier schon am Ziel: In der Radregion Münsterland

## INHALT

### Willkommen im Münsterland

Radfahrer willkommen!	4 – 5
Rundroutennetz – Radfahren nach Zahlen – auf über 200 Rundrouten durch die Region	6 – 7
Der wegweisende Radspaß	8 – 9
Tourenplaner Münsterland	10

### Premiumrouten

Premiumrouten im Münsterland	11
100 Schlösser Route	12 – 17
Grenzgängerroute	20
Töddenland-Radweg	21
Vechtetalroute	22
Europaradweg R1	23
EmsRadweg	24 – 25
Friedensroute	26
Historische Stadtkerne	27
Römer-Lippe-Route	28

WerseRadweg	29
Aa-Vechte-Tour	30
Naturpark Hohe Mark	31

### Tourentipps

Flamingoroute	32
NaTourismus-Routen	33
BahnLandLust	34
Tourentipps Kultur	35
Tourentipps Natur	36
Radnetz Deutschland	41

### Tourenvorschläge

Rund um Schlösser und Burgen	38 – 40
Etappentouren auf dem Rundroutennetz	42 – 47
Stern Touren auf dem Rundroutennetz	48 – 52
Tagestouren auf dem Rundroutennetz	54 – 55

Unterkünfte	56 – 59
-------------	---------

### Termine

Rad- und Fitnesskalender	60 – 61
Fahrradveranstaltungen	62

### Service

E-Bike	18 – 19
Online   Facebook, Twitter & Co.	37
AGFS	41
Katalogbestellung	53
Rennerad	63
Radwanderkarten	64 – 65
Impressum	67

### Auf bestem Weg ins Münsterland

Anreise	66
Hinweise zur Broschüre	67



# HERZLICH WILLKOMMEN IN DER RADREGION MÜNSTERLAND.

Ob Sie einen einzigartigen Radurlaub verbringen oder das Münsterland auf einer Tagestour mit dem Rad erkunden wollen – das Radfahrparadies Münsterland bietet für jeden genau das Richtige.

Mit über 4.500 Kilometern Radwege abseits verkehrsreicher Straßen und einem ausgezeichneten Radwegenetz gehört das Münsterland seit Jahren zu den Lieblingsradregionen der Deutschen. Diese führen Sie durch die malerische Parklandschaft des Münsterlandes und machen DAS GUTE LEBEN im Münsterland in all seinen Facetten erlebbar.

Wir buchen auch Unterkünfte für Sie im Münsterland – schnell und kostenlos. Sie wollen auf Ihrer Radreise durchs Münsterland spontan den Übernachtungsort auswählen? Kein Problem. Rufen Sie uns von unterwegs an und wir buchen während unserer Öffnungszeiten noch für denselben Tag eine Unterkunft

für Sie! Oder Sie buchen einfach online – schnell und unkompliziert auf [www.muensterland.com/tourismus](http://www.muensterland.com/tourismus).

Ob Tages-, Etappen- oder Sterntour, ob auf den Spuren von Schlossherren oder entlang eines Flusslaufes, ob Kurzreise oder Radurlaub, ob alleine, zu zweit oder in der Gruppe, ob mit oder ohne Gepäcktransfer, ob geführt oder auf eigene Faust – im Münsterland bleibt kein Wunsch offen.

**Übrigens:** Gerne stellen wir Ihnen auch individuelle Etappen-, Stern- oder Tagestouren zusammen, geben Ihnen Serviceinformationen und verkaufen Ihnen die passenden Radwanderkarten.

**Wir freuen uns auf Sie!  
Ihr Münsterland e.V.**





*Grüße aus dem Münsterland*



**Unsere Öffnungszeiten:**  
November – Februar: Mo – Fr 9.00 – 17.00 Uhr  
März – Oktober: Mo – Fr 9.00 – 17.30 Uhr  
Service-Hotline: 02571.949392







## **RADFAHREN NACH ZAHLEN – AUF ÜBER 200 RUNDROUTEN DURCH DIE REGION**

Wer gerne spontan aufs Rad steigt, hat im Münsterland unzählige Möglichkeiten: Über 200 Rundrouten von 10 bis 40 Kilometern Länge bilden gemeinsam mit den Themenrouten zahlreiche Kombinationsmöglichkeiten für kurze und lange Tages- sowie Mehrtagestouren. Das ausgeklügelte Rundroutennetz sorgt dafür, dass niemand vom rechten Weg abkommt.



Vorab erleichtert ein Blick in die kostenlose **Rad-Planungskarte** die Fahrradtour. In dieser sind neben dem kompletten Netz und den Kilometerlängen der einzelnen, vollständig durchnummerierten Rundrouten auch alle bedeutenden Themenrouten, die die Radregion durchqueren, farblich eingezeichnet. Ebenfalls aufgeführt sind die Adressen von Radvermietungen und Touristinformationen.

Einmal losgefahren, folgen Sie einfach der auf den Wegweisern angegebenen Rundroutennummer. Praktisch: Die einzelnen Rundrouten können ganz einfach miteinander verbunden werden, um die gewünschte Tour beliebig zu verlängern. Den Vorteil können auch Urlauber nutzen, die das Münsterland **sternförmig** erkunden wollen. Denn von jedem der 70 Urlaubsorte starten garantiert mehrere Radwege in die Umgebung. In Kombination mit den guten


Zuganbindungen und den Angeboten der Fietsen- und Fahrradbusse (siehe Seite 2) lassen sich auch größere Entfernungen an einem Tag problemlos zurücklegen.

Auf den Seiten 38 bis 55 finden Sie detaillierte Informationen, wie Sie **Stern- oder Tagestouren** auf dem **Rundroutennetz** planen können. Des Weiteren haben wir interessante Mehrtages- und Tagestouren für Sie zusammengestellt.

Viel Spaß!







## EINMALIGE ROUTENFÜHRUNG, EINFACH ZUM LOSFAHREN – IN BEIDE RICHTUNGEN AUSGESCHILDERT!

Das ist einzigartig in Europa: über 4.500 km einheitlich ausgeschilderte Radwege und vielfältige Themenrouten im Münsterland. Infos unter [www.radregion-muensterland.de](http://www.radregion-muensterland.de)

Den Weg durch die münsterländische Parklandschaft finden Sie auf dem Rad ganz sicher: dank der mehr als 3.000 Zielwegweiser und ca. 15.000 Zwischenwegweiser.

Über 200 Rundrouten von 10 bis 40 km Länge und vielfältige Themenrouten bilden zahlreiche Kombinationsmöglichkeiten für längere Tages-, Mehrtages- und Wochenendtouren. Das ganze System basiert auf einem

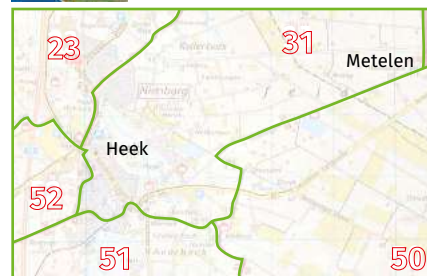

cleveren „Rad-Rundroutennetz“, bei dem jede Rundroute mit einer eigenen Nummer versehen ist. Diese finden Sie in Karten und auf Wegweisern, sodass Sie ihr einfach folgen können. Klingt logisch?

Ist es auch. Wie das genau funktioniert und warum Sie die meisten Touren auch ohne Karte starten können, zeigen wir Ihnen am Beispiel auf Seite 9.



## UND SO FUNKTIONIERT'S ...

- 1. Radwanderkarte:** Nehmen Sie zur Planung am besten eine unserer Karten zur Hand. In diesem Beispiel die BVA-Radwanderkarte Kreis Borken. Übrigens: Falls Sie eine festgelegte Themenroute fahren wollen, etwa die 100 Schlösser Route, erhalten Sie tiefergehende Infos zur Route und den Sehenswürdigkeiten in den speziellen Themenroutenkarten (siehe Seite 65).
- 2. Rundroute:** Beim ersten Blick sehen Sie schon, dass das Radwegnetz das Münsterland in Rundrouten teilt. Unser Schema zeigt das Prinzip. Jeder Radweg läuft also entlang von Rundroutengrenzen.
- 3. Rundroutennummern:** Jede Rundroute hat eine Nummer. Beispiel: Der Radweg von Heek nach Metelen verläuft entlang der Rundrouten 31 und 50.



- 4. Zielwegweiser:** Sie zeigen Ihnen das Fern- und Nahziel mit der Entfernungsangabe und stehen an Kreuzungs- und Knotenpunkten.

Das Piktogramm besagt, dass Sie sich auf einem Abschnitt der 100 Schlösser Route bewegen. Die beiden Zahlen bedeuten, dass Sie sich auf der Route zwischen den Rundrouten 31 und 50 befinden.



- 5. Zwischenwegweiser:** Sie weisen den Weg bis zum nächsten Kreuzungspunkt.



- 6. Pfostenaufkleber:** Jeder Wegweiser, sowohl Ziel- als auch Zwischenwegweiser, hat eine Standortnummer (Ziffern-/Zahlenkombination), in unserem Beispiel wäre das die Nummer 31-HE523-1. Bitte leiten Sie diese Standortnummer über die zentrale Hotline 0800-Radwege von Straßen NRW weiter, wenn Ihnen Mängel in der Beschilderung auffallen. Dort werden die Mängel aufgenommen und zur Behebung an die zuständigen Institutionen weitergeleitet.

Über die Service-Hotline des Münsterland e.V. erhalten Sie kompetente Beratung rund ums Thema Fahrradfahren im Münsterland. Auch Unterkünfte buchen wir schnell und unkompliziert für Sie.

In den BVA-Kreisradwanderkarten (siehe Seite 64) findet sich zur Orientierung in der Natur die mittlere fünfstellige Ziffern-/Zahlenkombination (hier: HE523) wieder.

### Wichtiger Hinweis:

Das Radwegenetz Münsterland ist ein dynamisches System, das permanent weiterentwickelt wird. Darum kann es auch einmal zu einer „Fehlleitung“ kommen. Dies bitten wir zu entschuldigen. Ihre Hinweise nehmen wir gerne entgegen. Vielen Dank für Ihr Verständnis und Ihre Mitarbeit!



## NIE WIEDER DIE ORIENTIERUNG VERLIEREN MIT DEM TOURENPLANER MÜNSTERLAND

ONLINE &  
ALS APP

Einfacher geht es nicht: Anschauen, planen, ausdrucken oder herunterladen und Ihre Radtour oder Ihr Ausritt kann beginnen. Ob Sie einen einzigartigen Radurlaub verbringen oder die Pferdereion Münsterland erkunden möchten: Unser Tourenplaner führt Sie auf ausgesuchten Wegen durch die malerische Parklandschaft.

Planen Sie individuell auf Ihre Wünsche und Anforderungen abgestimmte Touren. Oder nutzen Sie einen der zahlreichen Tourentipps unserer Experten. Wollen Sie eine ausgeschilderte Premiumroute erkunden? Der Tourenplaner Münsterland bringt Sie direkt auf den rechten Weg. Wer seinen Ausflug durch das Münsterland zum perfekten Erlebnis machen möchte, findet hier die notwendigen Informationen über Sehenswürdigkeiten, Veranstaltungen sowie Einkehr- und Übernachtungs-

möglichkeiten entlang der Routen. Unser Tipp: Prüfen Sie, ob die Streckenbeschaffenheit sowie der Schwierigkeitsgrad Ihrer ausgewählten Routen Ihren Wünschen entsprechen.

Haben Sie Ihre Lieblingsroute zusammengestellt? Dann speichern Sie diese in Ihrem eigenen Account auf der Internetseite. So können Sie jederzeit darauf zugreifen, die GPS-Daten downloaden und mit GPS-Gerät oder der passenden App sorgenfrei durch das Münsterland navigieren. Der Tourenplaner Münsterland lässt keine Wünsche offen – Planung und Orientierung leicht gemacht für Jedermann.

[www.tourenplaner-muensterland.de](http://www.tourenplaner-muensterland.de)



# PREMIUMROUTEN DER RADREGION MÜNSTERLAND – QUALITÄT IST UNS WICHTIG

Die Radregion Münsterland steht für Qualität, denn wir wollen, dass Sie den perfekten Radurlaub bei uns erleben. Alle Themenrouten, die sich auf den Seiten 12 – 31 der Broschüre präsentieren, haben ihre Qualität unter Beweis gestellt und dürfen sich darum „Premiumrouten der Radregion Münsterland“ nennen. Sie wurden in Anlehnung an anerkannte Standards überprüft und erfüllen das für die Radregion Münsterland definierte Qualitätsversprechen.

Die Auswahl an Premiumthemenrouten ermöglicht es Ihnen, die Radregion Münsterland im wahrsten Sinne des Wortes unter einem bestimmten Aspekt zu „erfahren“, ohne sich dabei selbst einen Streckenverlauf zusammenstellen zu müssen. Wer ihnen folgt, kann sicher sein, allen Highlights zum entsprechenden Thema zu begegnen. Außerdem verlaufen alle Premiumrouten über das gut ausgeschilderte Münsterländer Radwegenetz, mit dessen Hilfe Sie

selbstverständlich auch Abstecher einplanen können, ohne dabei die Orientierung zu verlieren.

Die Längen der Routen sind sehr unterschiedlich: Von mehrtägigen Rundrouten bis hin zu überregionalen Fernradwegen, die das Münsterland durchqueren, wie dem Europaradweg R1 von Calais bis St. Petersburg, gibt es hier unzählige Möglichkeiten. Dabei sind die Themen außergewöhnlich vielseitig. Die unbestrittene „Königin der Radrouten“ ist die 100 Schlösser Route, die auf vier Rundrouten durch die Radregion Münsterland führt und der wir im Folgenden mehrere Seiten widmen. Ebenso bekannt ist der EmsRadweg, der die Ems von der Quelle bis zur Mündung begleitet und dabei ein großes Stück durch das Münsterland führt. Doch dies ist nur ein kleiner Einblick in das umfangreiche Münsterländer Premiumrouten-Programm. Blättern Sie um und erfahren Sie noch viel mehr über die Touren-Möglichkeiten im Münsterland.



## 100 Schlösser Route,

ca. 960 km durch das gesamte Münsterland, in vier Rundrouten unterteilt, Seiten 12–17



## Grenzgängerroute Teuto-Ems,

ca. 148 km lang, Bad Iburg – Versmold – Sassenberg – Warendorf – Ostbevern – Lienen, S. 20



## Töddenland-Radweg,

ca. 122 km lang, Tecklenburger Land und südliches Emsland, Seite 21



## Vechtelroute,

ca. 225 km lang, Rosendahl-Darfeld – Zwolle/NL, Seite 22



## Europaradweg R1,

ca. 315 km lang, Teilstrecke Nordrhein-Westfalen, Vreden – Höxter, Seite 23



## EmsRadweg,

ca. 375 km lang, Hövelhof – Emden, Seiten 24–25



## Friedensroute,

ca. 175 km lang, Münster – Osnabrück, Seite 26



## Radroute Historische Stadtkerne NRW,

ca. 390 km lang, Warendorf – Werne – Steinfurt – Tecklenburg, Seite 27



## Römer-Lippe-Route,

ca. 295 km lang, Xanten – Haltern am See – Olfen – Werne – Detmold, Seite 28



## WerseRadweg,

ca. 125 km lang, Rheda-Wiedenbrück – Münster, Seite 29



## Aa-Vechte-Tour,

ca. 140 km lang, nördliches Münsterland Seite 30

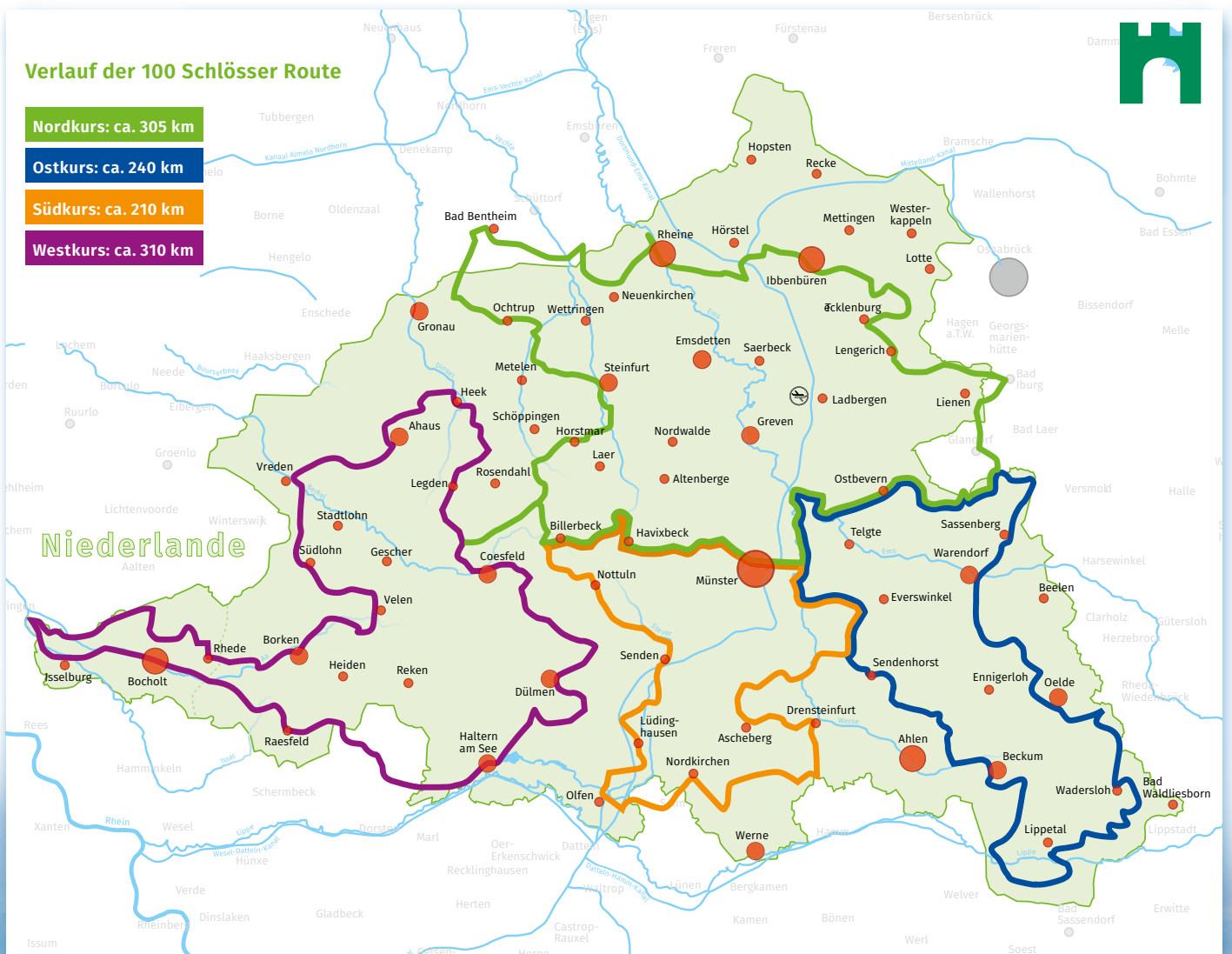


## Naturpark Hohe Mark Route,

ca. 300 km lang, südwestliches Münsterland, Seite 31



## 12 Premiumrouten PREMIUMROUTEN



PREMIUMROUTE





# 100 SCHLÖSSER ROUTE

## DIE KÖNIGIN DER RADROUTEN

Unter den Radrouten des Münsterlandes ist die 100 Schlösser Route die unbestrittene Königin. Auf 960 km bietet sie eine gelungene Kombination aus Ritterromantik, wunderschöner Natur und münsterländischer Gastfreundschaft.

Die 100 Schlösser Route führt abseits von verkehrsbelebten Straßen durch die malerische Parklandschaft des Münsterlandes. Idyllisch, oft versteckt gelegen zwischen Wiesen und Weiden, finden sich typisch westfälische Bauernhöfe. Auf vielen dieser Höfe laden liebevoll geführte Hofcafés ein zu einer kleinen Rast bei Kaffee und selbstgebackenem Kuchen. Auf den gut ausgeschilderten Radwegen zieht sie sich wie ein Band durch das Münsterland und verbindet auf diesem Wege die mehr als 100 Wasserschlösser, Burgen, Herrensitze und Gräftenhöfe miteinander. Die hochherrschaftlichen Schlösser und Burgen mit ihren imposanten Schlossgärten und Parkanlagen stehen in einem interessanten Kontrast zu der ursprünglichen münsterländischen Parklandschaft mit ihren Wiesen und Weiden, Äckern und Wallhecken. Die zahlreichen Stilepochen der Architektur haben ihre steinernen Spuren hinterlassen: Tauchen Sie ein in die Welt des finsternen Mittelalters, der Renaissance und des Barocks. Die Bauten des bekannten Architekten des westfälischen Barocks, Johann Conrad Schlaun, werden Ihnen im Münsterland in unzähligen Variationen begegnen. Beispiele für die Architektur Schlauns

sind u.a. Schloss Nordkirchen, auch „Westfälisches Versailles“ genannt, der Erbdrostenhof in Münster und der Ortskern Nottulns.

Prägend für das Münsterland sind seine zahlreichen Wasserburgen. Kennzeichnend für diese sei die Burg Hülshoff genannt, die schon seit über 500 Jahren von der Familientradition derer von Droste-Hülshoff geprägt ist.

Die 100 Schlösser Route macht also ihrem Namen alle Ehre. Begeben Sie sich auf eine spannende Zeitreise durch das Münsterland und genießen Sie diese architektonisch und kulturhistorisch einmalige Radroute. Ihre Mühen werden garantiert belohnt!

Weitere Informationen zur 100 Schlösser Route finden Sie im Internet unter [www.100-schloesser-route.de](http://www.100-schloesser-route.de)

oder im kostenlosen Begleitheft zur 100 Schlösser Route.



Schloss Nordkirchen

### ECKDATEN ZUR ROUTE

#### Kontakt:

Münsterland e.V.  
Telefon 02571.94 9392, Fax 02571.94 9399  
[www.muensterland.com/tourismus](http://www.muensterland.com/tourismus)  
[touristik@muensterland.com](mailto:touristik@muensterland.com)

- **Länge:**
  - Nordkurs ca. 305 km
  - Ostkurs ca. 240 km
  - Südkurs ca. 210 km
  - Westkurs ca. 310 km
- [www.100-schloesser-route.de](http://www.100-schloesser-route.de)
- **GPS-Track**

- **Radwanderkarte:**  
100 Schlösser Route, s. S. 65  
Preis: 9,95 € inkl. Versand
- **Radwanderkarte:**  
100 Schlösser Route, s. S. 65  
Preis: 13,90 € inkl. Versand

PREMIUMROUTE





# NORDKURS:

## QUER DURCH DIE PARKLANDSCHAFT BIS ZUM BALKON DES MÜNSTERLANDES

Sanfte Hügel und echte Höhenunterschiede: Im Norden fordert das sonst so flache Münsterland auch geübte Radfahrer heraus. Die Mühe wird mit grandiosen Aussichten belohnt.

In Tecklenburg lädt der lebhafteste, historische Ortskern zu einem Abstecher in die schmucke Innenstadt ein. Sakrale Ruhe strahlt dagegen Kloster Bentlage in Rheine aus und lädt zeitgleich zu abwechslungsreichen, hochwertigen Ausstellungen ein. Wer sich für Lyrik und Geschichte interessiert, wird auf Haus Rüschaus und Burg Hülshoff fündig: Beide sind eng mit der Geschichte der Dichterin Annette von Droste-Hülshoff verknüpft. In Steinfurt sind das Wasserschloss, der historische Ortskern und das Bagno mit seiner großartigen Parkanlage einen Besuch wert. Münster wartet direkt mit zwei Bauwerken des berühmten Barockbaumeisters Johann Conrad Schlaun auf: dem Schloss Münster und dem Erbdrostenhof.



Kloster Bentlage, Rheine

**100 Schlösser Route**  
**NORDKURS**

Tecklenburg

ETAPPEN (Einstieg in allen Orten möglich)	
Münster – Horstmar	ca. 57 km
Horstmar – Bad Bentheim	ca. 61 km
Bad Bentheim – Ibbenbüren	ca. 64 km
Ibbenbüren – (via Bad Iburg) Lienen	ca. 58 km
Lienen – Münster	ca. 73 km

E-Bike Tour siehe Seite 18.

- LEISTUNGEN**
- 5 x Ü / F in guten Mittelklassehotels und Gasthöfen
  - Gepäcktransfer
  - Kartenmaterial
  - Tourenbeschreibung
  - Stadtbesichtigung Münster



**ECKDATEN**

- 6 Tage/5 Übernachtungen
- ca. 305 km
- 429 € pro Person im DZ  
539 € pro Person im EZ

**ANBIETER**

Münsterland e.V.  
Telefon 02571.94.9392, Fax 02571.94.9399  
[www.muensterland.com/tourismus](http://www.muensterland.com/tourismus)  
[touristik@muensterland.com](mailto:touristik@muensterland.com)

**100 SCHLÖSSER ROUTE – NORDKURS**

- Länge: ca. 305 km

**Charakteristik:**  
Ebene bis leicht hügelige Streckenführung, im Tecklenburger Land und bei Bad Bentheim teilweise stärkere Steigungen, in diesen Bereichen auch für sportlich Ambitionierte geeignet

**Absolut sehenswerte Schlösser und Burgen an der Strecke:**  
Schloss Münster, Erbdrostenhof Münster, Schloss Iburg, Kloster Bentlage, Burg Bentheim, Haus Welbergen in Ochtrup, Schloss Steinfurt, Burg Hülshoff in Havixbeck, Haus Rüschaus in Münster





## OSTKURS:

### RADFAHREN ZWISCHEN PFERDEKOPPELN UND GARTENLANDSCHAFTEN

Grünes Idyll und mittendrin – Pferde. So öffnet sich der Blick auf ein Highlight des Ostkurses: das Städtchen Warendorf, wo das Nordrhein-Westfälische Landgestüt Einblick in seinen Betrieb gewährt. Hier wurden schon zahlreiche vierbeinige Olympiasieger und Weltmeister trainiert. Auch der historische Stadtkern von Warendorf ist einen Besuch wert, ebenso wie der des benachbarten Telgtes. Die schönsten Schlösser finden sich mit dem Renaissanceschloss Hovestadt in Lippetal und mit Haus Vornholz in Ennigerloh. Haus Nottbeck in Oelde-Stromberg ist ebenfalls einen Abstecher wert: Das ehemalige Rittergut aus dem 15. Jahrhundert beherbergt heute das Museum für Westfälische Literatur und bietet ein umfangreiches Kulturprogramm für Groß und Klein.

Und das Ganze erschließt sich Radfahrern auf die gemütliche Art und Weise: Die Landschaft des Ostkurses ist besonders eben.



Haus Nottbeck, Oelde

#### 100 Schlösser Route OSTKURS



Marienkapelle, Telgte

#### ETAPPEN

(Einstieg in allen Orten möglich)

Münster – Ahlen

Ahlen – Wadersloh

Wadersloh – Warendorf

Warendorf – Münster

ca. 52 km

ca. 72 km

ca. 48 km

ca. 79 km

Auch als E-Bike Tour möglich.

#### LEISTUNGEN

- 4 x Ü/F in guten Mittelklassehotels und Gasthöfen
- Gepäcktransfer
- Kartenmaterial
- Tourenbeschreibung
- Stadtbesichtigung Münster

#### ECKDATEN

🕒 5 Tage/4 Übernachtungen

📏 ca. 240 km

💰 339 € pro Person im DZ

429 € pro Person im EZ

#### ANBIETER

Münsterland e.V.

Telefon 02571.94 9392, Fax 02571.94 9399

[www.muensterland.com/tourismus](http://www.muensterland.com/tourismus)

[touristik@muensterland.com](mailto:touristik@muensterland.com)



#### 100 SCHLÖSSER ROUTE – OSTKURS

- Länge: ca. 240 km

#### Charakteristik:

Eine überwiegend ebene Streckenführung, leichte Steigungen bei Oelde-Stromberg

#### Absolut sehenswerte Schlösser und Burgen an der Strecke:

Schloss Hovestadt in Lippetal-Hovestadt, Haus Vornholz in Ennigerloh-Ostenfelde



PREMIUMROUTE



# SÜDKURS: AUF DEN SPUREN GROSSER BAUKUNST



Das sogenannte Westfälische Versailles in Nordkirchen und die Burg Vischering in Lüdinghausen mit ihrem Münsterlandmuseum sind die Aushängeschilder dieser Teilroute. Schloss Nordkirchen ist, ebenso wie Schloss Westerwinkel in Ascheberg, von einer weitläufigen, faszinierenden Parkanlage umgeben, für die alleine schon genügend Zeit eingeplant werden sollte. Wer die Sportarten mixen mag, kann das auf dem Golfplatz, der an den Schlosspark Westerwinkel anschließt, tun. In Münster beeindruckt das Schloss und der in der Innenstadt genial platzsparend angelegte Erbdrostenhof die Besucher.

Von den vielen Herrenhäusern, die am Wegesrand des Südkurses liegen, ist Haus Rüschaus, das spätere Wohnhaus der Dichterin Annette von Droste-Hülshoff, immer einen Besuch wert. Auf ihre Spuren begibt man sich auch an ihrem Geburtsort: auf der Burg Hülshoff in Havixbeck, die das Droste-Museum beherbergt.



Burg Vischering, Lüdinghausen

**100 Schlösser Route  
SÜDKURS**

Haus Bisping, Drensteinfurt

**ETAPPEN**  
(Einstieg in allen Orten möglich)

Münster – Ascheberg	ca. 54 km
Ascheberg – Werne	ca. 36 km
Werne – Lüdinghausen	ca. 38 km
Lüdinghausen – Billerbeck	ca. 50 km
Billerbeck – Münster	ca. 37 km

E-Bike Tour siehe Seite 18.

- LEISTUNGEN**
- 5 x Ü/F in guten Mittelklassehotels und Gasthöfen
  - Gepäcktransfer
  - Kartenmaterial
  - Tourenbeschreibung
  - Stadtbesichtigung Münster



**ECKDATEN**

- 🕒 6 Tage/5 Übernachtungen
- 📏 ca. 210 km
- 💰 389 € pro Person im DZ  
539 € pro Person im EZ

**ANBIETER**

Münsterland e.V.  
Telefon 02571.94 9392, Fax 02571.94 93 99  
www.muensterland.com/tourismus  
touristik@muensterland.com

**100 SCHLÖSSER ROUTE – SÜDKURS**

- Länge: ca. 210 km

**Charakteristik:**

Eine ebene bis temporär leicht hügelige Streckenführung bei Nottuln, Billerbeck und Havixbeck

**Absolut sehenswerte Schlösser und Burgen an der Strecke:**

Burg Hülshoff in Havixbeck, Burg Vischering in Lüdinghausen, Schloss Nordkirchen, Schloss Westerwinkel in Ascheberg-Westerwinkel, Schloss Münster, Erbdrostenhof in Münster, Haus Rüschaus in Münster






# WESTKURS:

## WEITE LANDSCHAFTEN UND GRANDIOSE SCHLÖSSER



Naturbelassenes Grün, unterbrochen von den großartigen Parkanlagen imposanter Schlösser – so präsentiert sich das Münsterland auf dem Westkurs der 100 Schlösser Route. Beeindruckend ist beispielsweise der weitläufige Garten von Schloss Lembeck mit seinen riesigen Wassergräben. Rund um Wasserschloss Anholt erstreckt sich die sogenannte Anholter Schweiz, eine weitläufige Natur- und Parkanlage. Und bei Schloss Raesfeld befindet sich sogar ein eigener Renaissance-Tiergarten. Tiere gibt es auch im Merfelder Bruch bei Dülmen: Circa 300 freilebende Wildpferde leben hier – ein echtes Highlight für Pferdeliebhaber. Besonders sehenswerte Bauwerke auf der Route sind zudem das Schloss in Ahaus sowie die Wasserburg Gemen. Kultur und Geschichte lassen sich auch in Bocholt entdecken: Die historische Innenstadt und das Textilmuseum führen zurück auf die Spuren des einst prägendsten Industriezweiges des Münsterlandes. Von Bocholt aus ist es dann nur noch ein Katzensprung über die Grenze in die Niederlande, wo sich ebenfalls zahlreiche sehenswerte Schlösser und Herrenhäuser in der abwechslungsreichen Landschaft verbergen.



Schloss Raesfeld

### 100 Schlösser Route WESTKURS



Schloss Lembeck, Dorsten

#### ETAPPEN

(Einstieg in allen Orten möglich)

Haltern am See – Raesfeld  
Raesfeld – Isselburg  
Isselburg – Borken  
Borken – Ahaus  
Ahaus – Coesfeld  
Coesfeld – Haltern am See

ca. 35 km

ca. 36 km

ca. 51 km

ca. 58 km

ca. 55 km

ca. 66 km

E-Bike Tour siehe Seite 18.

#### LEISTUNGEN

- 6 x Ü/F in guten Mittelklassehotels und Gasthöfen
- Gepäcktransfer
- Kartenmaterial
- Tourenbeschreibung



#### ECKDATEN

- 🕒 7 Tage/6 Übernachtungen
- 📏 ca. 310 km
- 💰 489 € pro Person im DZ  
619 € pro Person im EZ

#### ANBIETER

Münsterland e.V.  
Telefon 02571.94 9392, Fax 02571.94 93 99  
[www.muensterland.com/tourismus](http://www.muensterland.com/tourismus)  
[touristik@muensterland.com](mailto:touristik@muensterland.com)

### 100 SCHLÖSSER ROUTE – WESTKURS

- Länge: ca. 310 km

#### Charakteristik:

Vorwiegend ebene Streckenführung, direkte Nähe zu den Niederlanden

#### Absolut sehenswerte Schlösser und Burgen an der Strecke:

Schloss Ahaus, Schloss Raesfeld, Burg Gemen in Borken-Gemen, Wasserburg Anholt, Schloss Lembeck



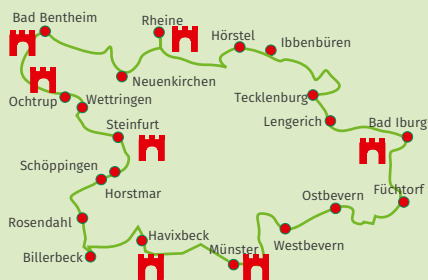
## PREMIUMROUTE



# E-BIKE-TOUREN AUF DER 100 SCHLÖSSER ROUTE

## 100 Schlösser Route per Pedelec

### NORDKURS



#### ETAPPEN

(Einstieg in allen Orten möglich)

Münster – Steinfurt	ca. 67 km
Steinfurt – Rheine	ca. 81 km
Rheine – Lienen	ca. 77 km
Lienen – Münster	ca. 80 km

Nähere Informationen zur 100 Schlösser Route finden Sie auf den Seiten 12–17.

#### LEISTUNGEN

- 4 x Ü/F in guten Mittelklassehotels und Gasthöfen
- Kartenmaterial
- Tourenbeschreibung
- Stadtbesichtigung Münster

#### ECKDATEN

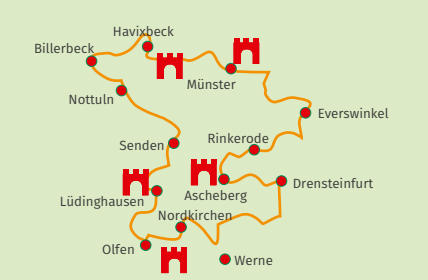
- 5 Tage/4 Übernachtungen
- ca. 305 km
- 279 € pro Person im DZ
- 409 € pro Person im EZ

#### ANBIETER

Münsterland e.V.  
Telefon 02571.94.9392, Fax 02571.94.9399  
[www.muensterland.com/tourismus](http://www.muensterland.com/tourismus)  
[touristik@muensterland.com](mailto:touristik@muensterland.com)

## 100 Schlösser Route per Pedelec

### SÜDKURS



#### ETAPPEN

(Einstieg in allen Orten möglich)

Münster – Lüdinghausen	ca. 81 km
Lüdinghausen – Ascheberg	ca. 70 km
Ascheberg – Münster	ca. 55 km

Nähere Informationen zur 100 Schlösser Route finden Sie auf den Seiten 12–17.

#### LEISTUNGEN

- 3 x Ü/F in guten Mittelklassehotels und Gasthöfen
- Kartenmaterial
- Tourenbeschreibung
- Stadtbesichtigung Münster

#### ECKDATEN

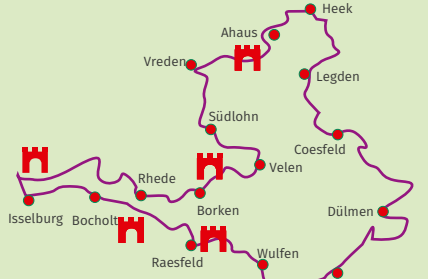
- 4 Tage/3 Übernachtungen
- ca. 210 km
- 199 € pro Person im DZ
- 279 € pro Person im EZ

#### ANBIETER

Münsterland e.V.  
Telefon 02571.94.9392, Fax 02571.94.9399  
[www.muensterland.com/tourismus](http://www.muensterland.com/tourismus)  
[touristik@muensterland.com](mailto:touristik@muensterland.com)

## 100 Schlösser Route per Pedelec

### WESTKURS



#### ETAPPEN

(Einstieg in allen Orten möglich)

Haltern am See – Isselburg	ca. 70 km
Isselburg – Südlohn-Oeding	ca. 77 km
Südlohn-Oeding – Coesfeld	ca. 75 km
Coesfeld – Haltern am See	ca. 66 km

Nähere Informationen zur 100 Schlösser Route finden Sie auf den Seiten 12–17.

#### LEISTUNGEN

- 4 x Ü/F in guten Mittelklassehotels und Gasthöfen
- Kartenmaterial
- Tourenbeschreibung

#### ECKDATEN

- 5 Tage/4 Übernachtungen
- ca. 310 km
- 299 € pro Person im DZ
- 419 € pro Person im EZ

#### ANBIETER

Münsterland e.V.  
Telefon 02571.94.9392, Fax 02571.94.9399  
[www.muensterland.com/tourismus](http://www.muensterland.com/tourismus)  
[touristik@muensterland.com](mailto:touristik@muensterland.com)





# MIT EINGEBAUTEM RÜCKENWIND DURCH DAS MÜNSTERLAND

Dank seiner größtenteils flachen Parklandschaft bietet die Radregion Münsterland auch für gemütliche Radfahrer ausgezeichnete Streckenangebote. Nun wurden die Voraussetzungen geschaffen, die Region auf dem Fahrrad noch leichteren Fußes zu entdecken: Elektrisch betriebene Fahrräder – E-Bikes und Pedelecs – sorgen für unbeschwertes Fahrradspaß.

Der Rückenwind ist quasi schon eingebaut und Sie müssen – wenn überhaupt – nur noch leicht in die Pedalen treten, um vorwärtszukommen. Bereits in vielen Orten im Münsterland finden sich Aufladestationen für elektrisch betriebene Räder. Das ermöglicht auch mit dem E-Bike eine individuelle Routenplanung, bei der die Reichweite des Motors und die Entfernung zur nächsten Ladestation berücksichtigt werden sollte. Die meisten der Stromtankstellen sind kostenlos und viele liegen in der Nähe von oder an Gastronomiebetrieben – genau richtig, um die Pause zur Stärkung zu nutzen. Wer kein eigenes E-Bike besitzt, aber ausprobieren möchte, ob es das Richtige ist, kann für seine Tour auch bei Radverleihern eines mieten – und das schon ab zehn Euro pro Tag.

Informationen zu allen Auflade- und Vermietungsstationen, die auch E-Bikes und Pedelecs führen, sowie weitere Tipps rund ums Thema finden Sie im **Tourenplaner Münsterland** ([www.tourenplaner-muensterland.de](http://www.tourenplaner-muensterland.de)) unter „Orte von Interesse“.

## SERVICE PUR

Das Netz an E-Bike-Lade- und Vermietstationen wird in der Radregion Münsterland immer dichter. Wenn Sie eines dieser Logos sehen, wissen Sie: Hier erwartet Sie ein kostenloser Ladeservice für E-Bike oder Pedelec. Auf Nummer sicher gehen Sie mit unserer Tourenplaner-Münsterland-App. Entlang Ihrer Route können Sie sich die E-Bike-Ladestationen anzeigen lassen und haben Zeit für ein gutes Essen, einen Stadtbesuch oder eine Besichtigung. Und Sie haben eine entspannte Radtour ohne Sorge, dass der Strom ausgeht. Probieren Sie es aus!



## MÜNSTERLANDRAD – GUTER SERVICE, BESSERE REISE

### DAS KOMFORTABLE LEIHRADSYSTEM

#### Münsterland Reise-E-Bike

**Technische Ausstattung:** 28 Zoll Trapez-Rahmen, verschiedene Rahmenhöhen, Shimano 8-Gang-Schaltung mit Rücktrittbremse, Pannenschutzreifen, LED-Beleuchtung

**Reiseausstattung:** Klickfixhalterung am Lenker, Flaschenhalterung, Tacho, wetterfeste Gepäcktasche (20 l)

**Komfortausstattung:** Ergonomisch geformte Handgriffe, gepolsterter Sattel, Sattelstützenfederung (größenabhängig), Federgabel vorne

**Elektroantrieb:** Mittelmotor Bosch Active Plus, 500 Watt-Akku, Reichweite ca. 80–150 km, Intuvia-Display

#### Preise

1 Tag	27,50 €	2 Tage	55,00 €
3 Tage	79,50 €	4 Tage	106,00 €
5 Tage	127,50 €	6 Tage	150,00 €
7 Tage	168,00 €	8 Tage	192,00 €



#### Shuttle-Service

Zurück zum Startpunkt ohne Umsteigen  
Wir holen Sie am Zielhotel ab und bringen Sie zurück zum Ausgangspunkt. Individuelle Angebote auf Anfrage.

#### Kontakt

Münsterlandrad  
Suttorf 48 | 48356 Nordwalde | Tel. 02573 697970  
[info@muensterlandrad.de](mailto:info@muensterlandrad.de) | [www.muensterlandrad.de](http://www.muensterlandrad.de)

## MÜNSTERLANDRAD



# GRENZGÄNGERROUTE TEUTO-EMS

## RADELN AUF SCHMUGGLERPFADEN



Burgen und Schlösser, Natur und zwölf Städte und Dörfer – entlang der Route genießen Sie das Beste, was Osnabrücker Land, Ostwestfalen-Lippe und Münsterland zu bieten haben.

Der 148 Kilometer lange Rundkurs verläuft nicht nur abwechselnd zwischen Niedersachsen und Nordrhein-Westfalen, sondern quert mehr als ein Dutzend Mal Kreis- und Gemeindegrenzen und folgt alten Schmugglerpfaden und Handelswegen. Neben spannenden historischen Geschichten kommen auch kulinarische Genüsse nicht zu kurz: Zahlreiche Bauernhofcafés und Landgasthöfe machen jede Pause zu einem Höhepunkt der Tour. Bei einem Besuch der vielen Hofläden entlang der Strecke bietet sich die Möglichkeit, den Proviantkorb mit regionalen Produkten wie leckerem Spargel, hausgemachten Schinken oder frischen Erdbeeren aufzufüllen. Zwei Verbindungsstrecken ermöglichen es, die Gesamtstrecke ganz nach Ihren Vorstellungen zu gestalten und aus drei Teilabschnitten mit einer Länge von jeweils 50 bis 60 Kilometern zu wählen.

Weitere Informationen erhalten Sie unter [www.grenzzaengerroute.de](http://www.grenzzaengerroute.de)



Marktplatz Warendorf



### ECKDATEN ZUR ROUTE

**Kontakt:**

Tourismusverband Osnabrücker Land e.V.  
Telefon 05 41.323 45 67  
Fax 05 41.323 43 42  
[www.osnabruecker-land.de](http://www.osnabruecker-land.de)  
[service@osnabruecker-land.de](mailto:service@osnabruecker-land.de)

- **Länge:** ca. 148 km
- [www.grenzzaengerroute.de](http://www.grenzzaengerroute.de)
- **GPS-Track**

■ **Radwanderkarte:**  
Grenzgängeroute Teuto-Ems, s. S. 65  
Preis: 6,95 € inkl. Versand


- **kostenloser Flyer**





# TÖDDENLAND-RADWEG

## AUF DEN SPUREN DER WANDERNDEN KAUFLEUTE



Folgen Sie auf dem Töddenland-Radweg über ca. 122 km den Spuren der „Tödden“ oder „Tütöten“. Das waren Wanderkaufleute, die im 17. bis 19. Jahrhundert mit ihren Leinenrollen oder anderen Waren auf dem Rücken bis in die Niederlande zogen, um ihre Produkte zu verkaufen. Aus diesen Wanderkaufleuten sind so bekannte Firmen wie C & A und Hettlage hervorgegangen. Der Weg führt Sie durch das nördliche Münsterland/Tecklenburger Land in Nordrhein-Westfalen und durch das südliche Emsland in Niedersachsen. An 22 „Tödden-Stationen“ erfahren Sie Interessantes über die Lebensweise und das Wirken der ehemaligen Leinenhändler.

Landschaftlich erkunden Sie das hügelige Schafberg-Plateau bei Mettingen, Ibbenbüren und Recke ebenso wie flache Heide- und Moorlandschaften in Recke, Hopsten und im südlichen Emsland. Auch spannende Ausflugsziele wie die Dörenther Klippen, den Saller See, die NSG Heiliges Meer und Recker Moor, ein Schwefelbad und ein Tuöttenmuseum finden Sie entlang der Strecke. Lassen Sie sich von der Geschichte und Tradition der wandernden Kaufleute und von dem Reiz der Anliegerorte Ibbenbüren, Hopsten, Mettingen, Recke sowie Freren, Beesten und Schapen inspirieren.



### Rundtour auf den Spuren der Tödden

**Wir stellen Ihre Tour** auf dem „Töddenland-Radweg“ durch das Münsterland und das südliche Emsland individuell für Sie zusammen. Den Start- und den Zielpunkt Ihrer Tour können Sie frei wählen.

#### LEISTUNGEN

- 3 Tage/2 Tagesetappen mit je ca. 60 km Länge
- 2 x ÜF in 3- und 4-Sterne Hotels oder guten Gasthöfen
- Kartenmaterial

- Extras: Gepäcktransfer und Fahrradverleih gegen Aufpreis möglich.

#### ZUSÄTZLICHES BONBON BUCHBAR

- **AUF DEN SPUREN DER TÖDDEN** mit Führung zu den Töddenhäusern in Recke und Kaffeetrinken in der „Alten Ruthemühle“
- Weitere Infos auf Anfrage.

#### ECKDATEN

- 3 Tage/2 Übernachtungen
- ca. 122 km
- ab 2 Personen
- 105 € pro Person im DZ

#### ANBIETER

AG Töddenland-Radweg  
c/o Tourist-Information Ibbenbüren  
Telefon 054 51.54 54 54 0, Fax 0 54 51.54 54 590  
www.stadtmarketing-ibbenbueren.de  
info@stadtmarketing-ibbenbueren.de

### ECKDATEN ZUR ROUTE

**Kontakt:**  
AG Töddenland-Radweg  
c/o Tourist-Information Ibbenbüren  
Telefon 054 51.54 54 54 0  
Fax 054 51.54 54 590  
www.stadtmarketing-ibbenbueren.de  
info@stadtmarketing-ibbenbueren.de

- **Länge:** ca. 122 km
- [www.toeddenland-radweg.de](http://www.toeddenland-radweg.de)
- **GPS-Track**
- **Infolyer**
- **Radwanderkarte:** mit Infos zu Orten, Sehenswürdigkeiten sowie den 22 „Tödden-Stationen“, Spiralo-Radkarte 1:50.000, kostenlos



# VECHTETALROUTE

## FASZINIERENDE BEGEGNUNGEN IM VECHTETAL



Kunst und Kultur im Grünen und gleich zwei Länder auf einer Strecke: Die Vechtetalroute hat weit mehr zu bieten als nur den Fluss Vechte. Sie führt auf einer Länge von 225 km von der Quelle im münsterländischen Darfeld bis zur Mündung in Zwolle in der niederländischen Provinz Overijssel, gesäumt von abwechslungsreicher Landschaft und besonderen Kunstobjekten am Wegesrand.

Von Ohne bis nach Zwolle hinein läuft die Vechtetalroute entweder identisch oder benachbart zur kunstwegen-Route. kunstwegen mit seiner Erweiterung raumsichten ist ein europaweit einmaliges, offenes Museum in der Natur. Über 80 Kunstwerke zeitgenössischer Künstler sind frei zugänglich entlang der Route zu besichtigen. Bei allen Kunstwerken finden Sie weithin sichtbare Infosäulen mit Wissenswerten über die Kunst, die Natur und die Geschichte der Region sowie mit touristischen Tipps.

Unterwegs haben Radwanderer auf der Vechtetalroute zahllose Gelegenheiten, einen Abstecher in besonders sehenswerte Orte, zu interessanten Kunstobjekten oder zu außergewöhnlichen Ausflugszielen zu unternehmen. Entdecken Sie unterwegs auf der gesamten Route zahlreiche Kleinode, für die sich ein Zwischenstopp lohnt. Lassen Sie sich überraschen!

### Urlaub am Wasser

Moore und Seen, Kanäle und Bäche – das Vechtetal ist eine wasserreiche Landschaft und damit bestens geeignet für einen herrlichen Aktivurlaub mit und auf dem Wasser. Baden, Surfen, Segeln, Kanuwandern oder Tretbootfahren – was macht Ihnen am meisten Spaß?

Die Vechte und Dinkel werden z.B. von immer mehr Kanuten entdeckt. Auch der Quendorfer See, der Vechtesee oder Badesee „De Oldemeijer“ bieten Wasserratten ein volles Programm. Im Winter erwartet Sie Wellness im warmen Wasser der Bentheimer Mineral Therme.



### ECKDATEN ZUR ROUTE

#### Kontakt:

Grafschaft Bentheim Tourismus e.V.  
Tel. 05921.961196  
Fax 05921.961197  
tourismus@grafschaft.de  
www.grafschaft-bentheim-tourismus.de

- **Länge:** ca. 225 km
- [www.muensterland.com/tourismus/themen/radfahren-muensterland/radrouten-muensterland/vechtetalroute](http://www.muensterland.com/tourismus/themen/radfahren-muensterland/radrouten-muensterland/vechtetalroute)
- **Radwanderkarte:**  
Vechtetalroute mit Kunstwegen,  
Preis: 4,50 € zzgl. Versand
- **Kostenloser Flyer**





# EUROPARADWEG R1

## EIN SCHÖNES STÜCK EUROPA



Von Boulogne-sur-Mer bis nach St. Petersburg verbindet der Europaradweg R1 auf über 3.500 Kilometern Menschen, Natur und Kultur von neun europäischen Ländern (Frankreich, Belgien, Niederlande, Deutschland, Polen, Litauen, Lettland, Estland, Russland). Wir möchten Sie einladen, die ca. 315 km lange nordrhein-westfälische Teilstrecke vom Sattel aus zu entdecken. Hier erleben Sie die weitläufige Parklandschaft des Münsterlandes, den Teutoburger Wald und die Täler des Weserberglandes. Wenn Sie in Vreden an der niederländischen Grenze starten, sind Sie sofort mittendrin, in einem beeindruckenden Naturereignis: dem Zwillbrocker Venn. Diese Moorlandschaft bietet Lachmöwen und Flamingos eine Heimat und ist eines der größten Naturschutzgebiete Westfalens.

Wasserschlösser und Gutshöfe säumen Ihren Weg bis in die Universitätsstadt Münster. Machen Sie einen Kulturstopp, z. B. im Picasso Museum, oder bummeln Sie über den wunderschönen Prinzipalmarkt. Über den Wallfahrtsort Telgte und die Reiterstadt Warendorf geht es dann weiter in den Teutoburger Wald. Erholung, Freizeit und lebendige Geschichte erwarten Sie hier, etwa das größte Freilichtmuseum Deutschlands, das Hermannsdenkmal in Detmold oder die Abtei Marienmünster. Ihre letzte Westfalenetappe führt Sie über die Weser auf dem Weg in die historische Hansestadt Höxter. Mittelalterliche Stadtkerne und Bauten der Weserrenaissance prägen noch heute das Gesicht der Region, und mit Schloss Corvey befindet sich sogar eine Unesco-Welterbestätte an der Route.

Der Verlauf des Europaradwegs R1 ist in Deutschland identisch mit der D3-Route des D-Netzes.

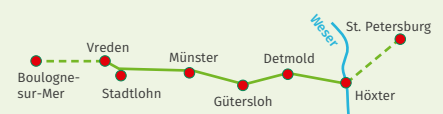


### ECKDATEN ZUR ROUTE

#### Kontakt:

Münsterland e.V.  
Telefon 02571.949392  
Fax 02571.949399  
[www.muensterland.com/tourismus](http://www.muensterland.com/tourismus)  
[touristik@muensterland.com](mailto:touristik@muensterland.com)

- **Länge:** ca. 315 km
- [www.europa-radweg-r1.de](http://www.europa-radweg-r1.de)  
Infos zur Teilstrecke in NRW, **GPS-Track**
- [www.euroroute-r1.de](http://www.euroroute-r1.de)  
Infos zur Gesamtstrecke
- **Kostenlose Broschüre (dt. + nl.)**
- **Radwanderkarte:**  
Europaradweg R1, s. S. 65,  
Preis: 13,90 € inkl. Versand



## PREMIUMROUTE



# EMSRADWEG

## DAS FAHRRAD-FLUSS-VERGNÜGEN



Einem Flusslauf von den Quellen bis zur Mündung zum offenen Meer zu folgen, ist immer etwas Besonderes. Ein einmaliges Erlebnis aber bietet der EmsRadweg entlang des kürzesten Stroms Deutschlands: Auf der 375 Kilometer langen Tour gibt es praktisch keine Steigungen.

Der EmsRadweg eignet sich daher auch ideal für Familien mit Kindern. In unmittelbarer Nähe der Ems, aber auch durch die reizvolle Auenlandschaft, führt die Route über gut ausgebaute Nebenstrecken und Radwege abseits verkehrsreicher Straßen. Wie ein blaues Band verbindet die Ems fünf Urlaubsregionen – und jede hat ihren unverwechselbaren Charakter: Direkt an den Emsquellen bei Hövelhof am Fuße des geschichtsträchtigen Teutoburger Waldes beginnt die Route, die sich zunächst durch das Paderborner Land und das Gütersloher Land schlängelt. Historische Städte mit Fachwerkhäusern und der Natur- und Erholungspark Flora Westfalica prägen das urwüchsige Landschaftsbild. Entlang der paradiesischen Emsauen geht es durch die Parklandschaft des Münsterlandes mit seinen märchenhaften Wasserschlössern.

Der ca. 100 km lange münsterländische Teilabschnitt des EmsRadweges lädt zu einem besonderen Streifzug durch Kulturgeschichte und Landschaftsentstehung ein. Dies liegt zum einen an dem abwechslungsreichen Pfad, der Sie mal links, mal rechts der Ems oder auch auf kleinen „Umwegen“ durch Parks und Innenstädte führt. Und zum anderen an den Aussichtstürmen, Stegen, Rastplätzen und Informationstafeln, die Sie immer wieder zu neuen Ausblicken und Ansichten inspirieren. Die Ems erreicht dann die grüne Weite des Emslandes – eine Region, die Natur und Schifffahrtstradition auf besondere Weise miteinander verbindet. Richtig maritim wird es in Ostfriesland. Hier kann man das Meer bereits erahnen und beinahe schon Seeluft schnuppern. Bei Emden mündet die Ems schließlich in die Nordsee – der krönende Abschluss einer Reise an und mit der idyllischen Ems.



### ECKDATEN ZUR ROUTE

#### Kontakt:

Geschäftsstelle IG EmsRadweg  
c/o Sennegemeinde Hövelhof  
Telefon 05257.5009866,  
Fax 05257.5009869  
www.emsradweg.de  
info@emsradweg.de

- Länge: ca. 375 km
- [www.emsradweg.de](http://www.emsradweg.de)
- GPS-Track und App
- Rad-Wanderpass EmsRadweg
- Urkunde EmsRadweg
- App
- Kostenloser Infolyer
- Radwanderkarte: EmsRadweg, s. S. 65  
Preis: 13,90 € inkl. Versand





**Der EmsRadweg von den Quellen bis zur Mündung MÜNSTERLAND**



Übernachtungen	Tour	Etappen	Preis pro Person im DZ
9 x ÜF im DZ	Gemütlich	8 x 40 – 60 km	519 € für 10 Tage
7 x ÜF im DZ	Klassisch	6 x 60 – 80 km	379 € für 8 Tage
5 x ÜF im DZ	Sportlich	5 x 75 – 90 km	319 € für 6 Tage

**LEISTUNGEN**

- 9, 7 oder 5 Übernachtungen in Mittelklasse-hotels mit Frühstück
- ausführliches Kartenmaterial,
- ausführliche Reiseinformationen

**WAHLEISTUNGEN**

EmsRäder können auf Anfrage gemietet werden, Gepäcktransfer zum nächsten Hotel auf Anfrage, „Kanu-Etappen“ buchbar

**INFO**

Start: Hövelhof/Emden  
 Ziel: Emden/Hövelhof  
 Gerne erstellen wir für Sie auch individuelle Angebote auf dem EmsRadweg

**ANBIETER**

Münsterland e.V.  
 Telefon 02571.94.9392, Fax 02571.94.9399  
[www.muensterland.com/tourismus](http://www.muensterland.com/tourismus)  
[touristik@muensterland.com](mailto:touristik@muensterland.com)

**EmsRadweg – Kurzreisen zum Schnuppern MÜNSTERLAND**



**„Junge Ems“**

Etappen: Hövelhof – Rheda-Wiedenbrück (45 km)  
 Rheda-Wiedenbrück – Warendorf (50 km)  
 Warendorf – Greven (50 km)

**„Heranwachsende Ems“**

Etappen: Greven – Rheine (40 km)  
 Rheine – Lingen (45 km)  
 Lingen – Meppen (35 km)

**LEISTUNGEN**

- 3 Übernachtungen in Mittelklassehotels mit Frühstück
- ausführliches Kartenmaterial
- ausführliche Reiseinformationen

**WAHLEISTUNG**

- 3 x Gepäcktransfer zum Hotel auf Anfrage, EmsRäder können auf Anfrage gemietet werden

**ECKDATEN**

€ 199 € pro Person im DZ (Junge Ems)  
 219 € pro Person im DZ (Heranwachsende Ems)

**ANBIETER**

Münsterland e.V.  
 Telefon 02571.94.9392, Fax 02571.94.9399  
[www.muensterland.com/tourismus](http://www.muensterland.com/tourismus)  
[touristik@muensterland.com](mailto:touristik@muensterland.com)

**MÜNSTERLANDRAD – GUTER SERVICE, BESSERE REISE**

FAHRRADVERLEIH – „EMSRAD“ DAS KOMFORTABLE LEIHRADSYSTEM

**EmsRad – Normal**

**Technische Ausstattung:** 28 Zoll Wave Rahmen, verschiedene Rahmenhöhen, 7-Gang Nabenschaltung mit Rücktrittbremse, Pannenschutzreifen, LED-Beleuchtung  
**Reiseausstattung:** Klickfixhalterung am Lenker, Flaschenhalterung, Tacho, wetterfeste Gepäcktasche (20 l)  
**Komfortausstattung:** Ergonomisch geformte Handgriffe, gepolsterter Sattel, Sattelstützenfederung (größenabhängig), Federgabel vorne

**EmsRad – E-Bike**

**Ausstattungsmerkmale** wie EmsRad – Normal, Mittelmotor Bosch Active Plus, 500 Watt-Akku, Reichweite ca. 80–150 km, Intuvia-Display

**Preise**

<b>EmsRad (normal)</b>	1 Tag	14,00 €	3 Tage	39,00 €
	5 Tage	60,00 €	7 Tage	77,00 €
<b>EmsRad (E-Bike)</b>	1 Tag	27,50 €	3 Tage	79,50 €
	5 Tage	127,50 €	7 Tage	168,00 €



**SHUTTLE-SERVICE**

**ZURÜCK ZUM STARTPUNKT OHNE UMSTEIGEN**

Wir holen Sie am Zielhotel ab und bringen Sie zurück zum Ausgangspunkt. Inkl. Fahrrad- und Gepäcktransport.

<b>Emden – Münster</b>	109,00 € p. P. (ab 2 Pers.),
	89,00 € p. P. (ab 4 Pers.)
<b>Emden – Hövelhof</b>	159,00 € p. P. (ab 2 Pers.),
	119,00 € p. P. (ab 4 Pers.)

Weitere Strecken und Staffelpreise auf Anfrage.

**Kontakt**

**MÜNSTERLANDRAD**

Münsterlandrad  
 Suttorf 48 | 48356 Nordwalde | Tel. 02573 697970  
[info@muensterlandrad.de](mailto:info@muensterlandrad.de) | [www.muensterlandrad.de](http://www.muensterlandrad.de)




# FRIEDENSROUTE

## AUF DEN SPUREN DES WESTFÄLISCHEN FRIEDENS



Von Friedensreitern zu Friedensradlern: Über 350 Jahre nach Beschluss des Westfälischen Friedens erlebt die Route zwischen Münster und Osnabrück eine Renaissance. Anstelle der Rösser, mit denen die Friedensreiter von 1643 und 1648 die Nachrichten zwischen den Lagern überbrachten, befahren jetzt Räder die etwa 175 km lange ehemalige Reichspostlinie. Die Tour lädt ein, in die spannende Geschichte des Westfälischen Friedens einzutauchen – und dabei natürlich die wunderschöne münsterländische Parklandschaft und die Ausläufer des Teutoburger Waldes aus bester Perspektive zu erleben, nämlich aus dem Radsattel. Aufgrund der asphaltierten und breiten Streckenabschnitte ist sie sehr leicht zu befahren. Kleine Herausforderungen wie sanfte Hügel oder sogar kleine Bergetappen spornen an.

Wir wünschen Ihnen ein wunderschönes Raderlebnis auf historischen Pfaden.



Münster, Rathaus

### Auf den Spuren des Westfälischen Friedens

#### MÜNSTERLAND



#### ETAPPEN

1. Tag: Anreise nach Osnabrück
2. Tag: Osnabrück – Bad Laer (37,5 km)
3. Tag: Bad Laer – Münster (49,9 km)
4. Tag: Münster – Ladbergen (44,6 km)
5. Tag: Ladbergen – Lienen (30,5 km)
6. Tag: Lienen – Osnabrück (35,2 km)

#### SEHENSWÜRDIGKEITEN

Friedensstädte Osnabrück und Münster

#### LEISTUNGEN

- 5 x ÜF im DZ
- Stadtführungen in Osnabrück und Münster
- Kartenmaterial
- Anreise nur Sa oder So

#### ECKDATEN

- 6 Tage/5 Übernachtungen
- ca. 170 km
- ab 1 Person
- 339 € pro Person im DZ

#### ANBIETER

Münsterland e.V.  
 Telefon 02571.94 9392, Fax 02571.94 9399  
[www.muensterland.com/tourismus](http://www.muensterland.com/tourismus)  
[touristik@muensterland.com](mailto:touristik@muensterland.com)

#### ECKDATEN ZUR ROUTE

##### Kontakt:

Münsterland e.V.  
 Telefon 02571.94 9392  
 Fax 02571.94 9399  
[www.muensterland.com/tourismus](http://www.muensterland.com/tourismus)  
[touristik@muensterland.com](mailto:touristik@muensterland.com)

- **Länge: ca. 175 km**
- [www.friedensroute.de](http://www.friedensroute.de)
- **GPS-Track**





# RADROUTE HISTORISCHE STADTKERNE NRW

## WO GIEBEL UND GASSEN GESCHICHTE(N) ERZÄHLEN

Historische Stadtkerne



Enge Gassen, malerische Winkel, Fachwerkgiebel und imposante Kirchen sind Inbegriffe für den Reiz, den historische Stadtkerne ausüben. Dabei zeigt jede Stadt ihr eigenes Gesicht: Häuserensembles und Straßenbilder variieren genauso wie das Zusammenspiel von alter und neuer Bausubstanz, von Kultur und Natur, von städtischem Treiben und Landschaftserleben.

Warendorf, Rheda-Wiedenbrück, Rietberg, Lipstadt, Soest, Werl, Werne, Steinfurt und Tecklenburg blicken auf eine bewegte Geschichte und unterscheiden sich doch im Kern. Jede Stadt und jede Epoche hat ihre eigenen Zeitzeugen: Romanische Kirchen, mittelalterliche Burgen und ehemalige Zechenbahntrassen zeigen den Wandel der Region.

Auf ihren gut ausgebauten Wegen lädt die Radroute Historische Stadtkerne dazu ein, historische Gebäude zu entdecken, die kulturelle Vielfalt kennenzulernen und in grünen Oasen neue Energie zu tanken.



Warendorf

### UrlaubsTour Historische Stadtkerne – auf 390 km durch Westfalen



Kirchplatz Werne

Werden auch Sie zum **GIEBELSTÜRMER** und begeben sich auf URLAUBSTOUR: 6 Nächte – 7 Tage – 9 Orte.

Sie sind neugierig? Und lieben Entdeckungen? Dann begeben Sie sich auf eine 7-tägige Radreise durch die historischen Stadtkerne NRW.

Etappen:

1. Warendorf – Rietberg (49 km)
2. Rietberg – Soest (63 km)
3. Soest – Werne (58 km)

4. Werne – Münster (57 km)
5. Münster – Steinfurt (50 km)
6. Steinfurt – Tecklenburg (57 km)
7. Tecklenburg – Warendorf (58 km)

#### LEISTUNGEN:

- 6 ÜF im DZ im Mittelklassehotel oder -gasthof
- Gepäcktransfers ab/bis Warendorf (pro Pers. 1 Gepäckstück)
- eine Radkarte pro Zimmer, Bettensteuer Münster

#### ECKDATEN

- 7 Tage/6 Übernachtungen
- 390 km
- ab 2 Personen
- 529 € pro Person im DZ



#### ANBIETER

Stadt Warendorf  
Tourist-Information  
Telefon 025 81.545454, Fax 025 81.54 54 11  
www.warendorf.de  
tourismus@warendorf.de

#### ECKDATEN ZUR ROUTE

##### Kontakt:

Arbeitsgemeinschaft  
Historische Stadtkerne  
Regionalgruppe Münsterland  
Kontakt: Stadt Warendorf  
Tourist-Information  
Telefon 025 81.545454  
www.warendorf.de  
tourismus@warendorf.de

- **Länge: ca. 390 km**
- **www.radroute-historische-stadtkerne.de**
- **GPS-Track**
- **Radwanderkarte:** Radroute Historische Stadtkerne NRW, s. S. 65, Preis: 9,95 € inkl. Versand
- **Kostenloser Infolyer**



## PREMIUMROUTE

# RÖMER-LIPPE-ROUTE

## DEN RÖMERN AUF DER SPUR ENTLANG DER LIPPE

Die Lippe, der längste Fluss Nordrhein-Westfalens, hat einen eigenen flussbegleitenden Radfernweg: Die Römer-Lippe-Route! Auf rund 500 Kilometern können Fahrradbegeisterte nun Römerkultur und Wassererlebnis zwischen Detmold und Xanten bequem vom Sattel aus erleben. Die Römer-Lippe-Route beginnt am Hermannsdenkmal, begleitet die Lippe von der Quelle bis zur Mündung in den Rhein und verbindet spannende Römerstätten mit wohltuend grüner Auenlandschaft sowie historisch reizvollen Innenstädten. Ob Sie auf der 295 km langen Hauptroute oder auf einer der insgesamt 185 km langen thematischen Wegeschleifen unterwegs sind: Erleben Sie Geschichte im Fluss!

Auf der Römer-Lippe-Route können Sie heute radfahren, wo einst die Römer marschierten. Folgen Sie auf dem Radweg den Spuren der römischen Legionen vom Niederrhein bis zum Teutoburger Wald. Die Lippe hat die Gebiete entlang ihrer Ufer und deren Bewohner nachhaltig geprägt. Die Römer-Lippe-Route führt Sie an Orte, an denen der Fluss und die Natur nachhaltig geschützt werden.



### Geschichte im Fluss – Die Römer-Lippe-Route

#### HALTERN AM SEE



LWL Römermuseum

Entdecken Sie die Römer-Lippe-Route auf einer Teiletappe von Haltern am See bis Xanten. Die Route verbindet ideal das Wassererlebnis eines Flussradweges mit der Römerkultur und Geschichte der Region. Sie führt entlang der Lippe-Auen durch wunderschöne, ebene Naturlandschaft und erinnert am Wegesrand an die 2000 Jahre alte Geschichte, die im LWL-Römer-museum in Haltern am See und im Archäologischen Park in Xanten anschaulich präsentiert wird.

#### LEISTUNGEN

- 3 x Übernachtung/Frühstück im Doppelzimmer
- 1 x Eintritt LWL-Römermuseum und Römerpark Aliso in Haltern am See und Archäologischer Park/Thermen/Museum in Xanten
- 1 x Personen-, Rad- u. Gepäckrücktransport
- Informations- und Kartenmaterial

#### EXTRAS GEGEN AUFPREIS

- Mieträder, Gepäcktransfer

#### ECKDATEN

- 🕒 4 Tage/3 Übernachtungen
- 📏 ca. 117 km
- 👤 ab 2 Personen
- 💰 € 319 € pro Person im DZ

#### ANBIETER

Stadtagentur Haltern am See  
Telefon 023 64. 93 33 65/-66, Fax 023 64. 93 33 64  
www.haltern-am-see.de  
stadtagentur@haltern.de

#### ECKDATEN ZUR ROUTE

##### Kontakt:

Ruhr Tourismus GmbH (RTG)  
Telefon 018 06. 18 16 30 (kostenpflichtig)  
www.roemerlipperoute.de  
info@roemerlipperoute.de

- Länge: ca. 295 km
- [www.roemerlipperoute.de](http://www.roemerlipperoute.de)
- GPS-Track

- **Kostenlos:** Welcome-Flyer, Handbuch mit Gastgeberverzeichnis
- **Radwanderkarte:** Römer-Lippe-Route, s. S. 65, Preis: 14,95 € inkl. Versand







# WERSERADWEG

## RADVERGNÜGEN IM ÖSTLICHEN MÜNSTERLAND

Wer komfortabel Radwandern möchte, der ist im östlichen Münsterland genau richtig. Mit dem EmsRadweg und WerseRadweg verlaufen gleich zwei besonders attraktive Radwege durch die Region. Diese können jetzt zu einer Rundtour miteinander verbunden werden. Dabei steht das Flussserlebnis im Vordergrund des ca. 200 km langen Rundkurses. Aufgrund seiner Länge eignet er sich besonders als Drei- bis Viertagestour für ein verlängertes Wochenende.

Zum Teil folgt die Route direkt der Werse und Ems durch die ursprüngliche Auenlandschaft entlang von Altarmen, Sandbänken und Überschwemmungsgebieten. Dann wieder entfernt sie sich und durchstreift die vom Fluss geprägte Parklandschaft mit einem Mosaik aus Bauernhöfen, Wiesen, Feldern und kleinen Wäldern. Auf Ihrer Radtour passieren Sie eine Reihe von Städten mit ihren historischen Ortskernen. Aussichtstürme, Infoblöcke, Rastplätze, Schutzhütten und Landcafés machen die Tour zu einer abwechslungsreichen und entspannten Angelegenheit.



WerseRadweg im Steinbruch West, Beckum

### Radkult(o)ur zwischen Werse und Ems

#### WARENDORF



#### Angebot 1: sportlich erfahren

3 Tage/2 Übernachtungen  
Warendorf – Oelde – Münster Gremmendorf – Warendorf

#### Angebot 2: entspannt genießen

4 Tage/3 Übernachtungen  
Warendorf – Rheda Wiedenbrück – Ahlen – Münster Handorf – Warendorf

#### LEISTUNGEN

- ÜF im DZ mit DU/WC
- Kartenmaterial
- Bettensteuer Münster

#### EXTRAS GEGEN AUFPREIS

- Mietrad (8,50 €/Tag)
- Gepäcktransfer (bei 2 Nächten 80 € pro Person, bei 3 Nächten 122 € pro Person)

#### ECKDATEN

- 🕒 3 oder 4 Tage/2 oder 3 Übernachtungen
- 📏 ca. 188 km
- 👥 ab 2 Personen
- 💰 2 Nächte 155 € pro Person im DZ  
3 Nächte 215 € pro Person im DZ

#### ANBIETER

Stadt Warendorf/Tourist-Information  
Telefon 02581.545454  
Fax 02581.545411  
www.warendorf.de  
tourismus@warendorf.de

#### ECKDATEN ZUR ROUTE

##### Kontakt:

Touristische AG Kreis Warendorf  
Telefon 02581.536111  
Fax 02581.536199  
www.werseradweg.de  
tourismus@kreis-warendorf.de

- Länge: 125 km
- [www.werseradweg.de](http://www.werseradweg.de)
- GPS-Track

##### Kostenloser Infolyer

- Radwanderkarte:  
Werse-Ems-Radweg,  
Preis: 11,99 € inkl. Versand



# AA-VECHTE-TOUR

## EIN RADWEG, ZWEI FLÜSSE, NEUN ORTE



Europäischer Landwirtschaftsfonds für die Entwicklung des ländlichen Raums: Hier investiert Europa in die ländlichen Gebiete. Unter Beteiligung des Landes Nordrhein-Westfalen.

Durch neun liebenswerte Orte im nördlichen Münsterland und zwischen den Flüsschen Aa und Vechte führt diese facettenreiche Radtour durch historische Ortskerne, prächtige Parkanlagen und unberührte Natur, vorbei an ehrwürdigen Burghöfen und beeindruckenden Windparks. Ein Radweg mit vielen Gesichtern, die Sie unbedingt kennenlernen sollten!

Die komplette Route ist 140 km lang. 140 km, die sich lohnen! Egal ob auf der Suche nach Erholung, Kultur, Historie oder einfach reiner Natur – Sie können alles finden. Und wenn Sie Rast machen möchten, seien Sie herzlich willkommen in unseren vielfältigen Gastronomie- und Beherbergungsbetrieben. Gastfreundlichkeit und Regionalität werden hier groß geschrieben. Erleben Sie Entschleunigung, Ursprünglichkeit und die schönste Region des Münsterlands.



Altes Rathaus Schöppingen

### Radel-Spaß zwischen Aa und Vechte

#### STEINFURTER LAND



Die Tour durch das nördliche Münsterland stellen wir gerne individuell für Sie zusammen. Dabei können Start- und Zielpunkt sowie Etappenlängen frei gewählt werden.

#### LEISTUNGEN

- 3 Übernachtungen mit Halbpension im Doppelzimmer, D/WC
- 3 Picknickpakete
- Kartenmaterial

#### EXTRA GEGEN AUFPREIS

- Gepäcktransfer

#### ECKDATEN

- 🕒 4 Tage/3 Übernachtungen
- 📏 ca. 140 km
- 👤 ab 2 Personen
- 💰 225 € pro Person im DZ

#### ANBIETER

Touristinfo Metelen  
Telefon 02556.8941  
www.metelen.de  
antje.schmies@metelen.de

#### ECKDATEN ZUR ROUTE

##### Kontakt:

Steinfurter Land Tourismus  
Steinfurt Marketing und Touristik e.V.  
Telefon 02551.186900  
www.steinfurter-land.de  
info@steinfurt.de

- Länge: ca. 140 km
- [www.aa-vechte-tour.de](http://www.aa-vechte-tour.de)
- GPS-Track
- Radwanderkarte: Kreis Steinfurt, s. S. 64, Preis: 7,95 € inkl. Versand
- Kostenloser Infolyer





# NATURPARK HOHE MARK ROUTE

## NATUR UND KULTUR IM WESTLICHEN MÜNSTERLAND



Auf über 300 Kilometern verbindet die Naturpark Hohe Mark Route vier abwechslungsreiche Landschaftsräume des südwestlichen Münsterlandes zwischen Isselburg und Olfen, Velen und Haltern am See. Entlang der gekennzeichneten Wege mit „dem grünen Fahrrad“ können Sie die Bilderbuch-Landschaft des nördlichen Naturparks Hohe Mark entdecken.

Wie zufällig zerstreut liegen zahlreiche imposante Schlösser und Burgen entlang der Route. In den Weiten des Merfelder Bruchs können Sie bei Ihrer Entdeckungstour die letzte Wildpferdebahn Europas hautnah erleben. Zahlreiche weitere Natur- und Kulturdenkmäler säumen den Weg und machen die Naturparkroute zu einem abwechslungsreichen Erlebnis.

**Sehenswert an oder in Nähe der Strecke:** Auenlandschaft Olfen, Stauseen und Westrupe Heide in Haltern am See, Heimatmuseum Windmühle Reken, Düwelsteene Heiden, Femeiche in Erle, Wasserschloss Raesfeld, LWL Textilmuseum in Bocholt, Medizin- und Apothekenmuseum Rhede, Wasserburg Anholt, Vardingholter Venn, Wasserburg Gemen, Schloss Velen, Wildpferdeherde im Merfelder Bruch in Dülmen.



Dülmener Wildpferdebahn

### Naturpark Hohe Mark Route REKEN



Dreibogenbrücke Olfen

Die **Streckenlängen** können individuell geplant werden. Ein Einstieg in den Rundkurs ist in jedem der 11 Orte möglich.

#### LEISTUNGEN

- 4 x Übernachtungen mit Frühstück in guten Mittelklasse-Hotels
- Kartenmaterial

#### EXTRAS GEGEN AUFPREIS

- Mieträder
- Gepäcktransfer

#### ECKDATEN

- 🕒 5 Tage/4 Übernachtungen (Route auch von 2 bis 7 Tagen möglich)
- 📏 ca. 309 km
- 💰 189 € pro Person im DZ

#### ANBIETER

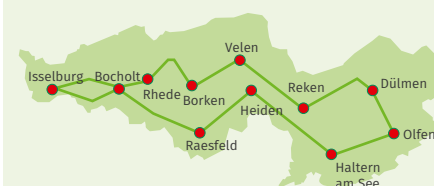
Tourist-Info Velen  
Telefon 028 63.926-219  
www.velen.de  
tourist-info@velen.de

#### ECKDATEN ZUR ROUTE

##### Kontakt:

Touristische Arbeitsgemeinschaft  
Naturpark Hohe Mark  
c/o Tourist-Info Velen  
Telefon 02863.926-219  
www.tourismus-hohemark.de  
tourist-info@velen.de

- **Länge:** ca. 309 km
- **www.tourismus-hohemark.de**
- **Kostenlos:** Broschüre Ferienregion Hohe Mark – Westmünsterland
- **Radwanderkarte:** Kreis Borken, s. S. 64, Preis: 7,95 € inkl. Versand



# FLAMINGOROUTE

## NATUR UND KULTUR GRENZENLOS



Die nördlichste Flamingokolonie Europas, beschauliche Dörfer, lebendige Städte, Naturschutzgebiete von europäischer Bedeutung mit ausgedehnten Mooren, Heiden und Feuchtwiesen. Entdecken Sie Natur und Kultur in der deutsch-niederländischen Grenzregion: geruhsam und erfrischend, abenteuerlich, geheimnisvoll und exotisch!

Von Frühling bis Herbst ist Saison auf der Flamingoroute. Das Frühjahr bietet die vielfältigsten Möglichkeiten für Beobachtungen der Tier- und Pflanzenwelt. Dabei beginnt der Frühling schon Ende Februar, wenn die Großen Brachvögel laut trillernd ihre Reviere in den Feuchtwiesen besetzen. Im März kehren die Flamingos aus ihren Winterquartieren ins Zwillbrocker Venn zurück und bleiben in der Regel nach erfolgreicher Brut bis zum Spätsommer. Besonders lohnenswert ist auch die Zeit der Heideblüte von Ende Juni bis in den Herbst hinein.

Auf der Flamingoroute lassen sich Landleben, Kultur, Schlösser und Herrensitze sowie Naturschutzgebiete miteinander verbinden. Aussichtstürme und Informationstafeln führen durch eine erlebnisreiche Landschaft. Dabei streift die Route von der niederländischen Twente bis zum Achterhoek und dem deutschen Westmünsterland grenzenlos eine Region, die Kultur abwechselnd historisch oder modern präsentiert.

Der 450 Kilometer lange Rundkurs der Flamingoroute verläuft auf dem im Münsterland einheitlichen Wabennetz und dem niederländischem Knotenpunktsystem. So lassen sich auch Tagestouren problemlos planen.



Flamingos und Kormorane im Zwillbrocker Venn



Witte Venn an der Haarmühle, Alstätte

### ECKDATEN ZUR ROUTE

#### Kontakt:

**Ahaus:** Tel. 025 61.44 44 44

**Borken:** Tel. 028 61.93 92 52

**Gescher:** Tel. 025 42.98 01 11

**Gronau:** Tel. 025 62.99 00 6

**Heek:** Tel. 025 68.93 00 0

**Legden:** Tel. 025 66.95 03

**Schöppingen:** Tel. 025 55.88 0

**Stadtlohn:** Tel. 025 63.87 86 6

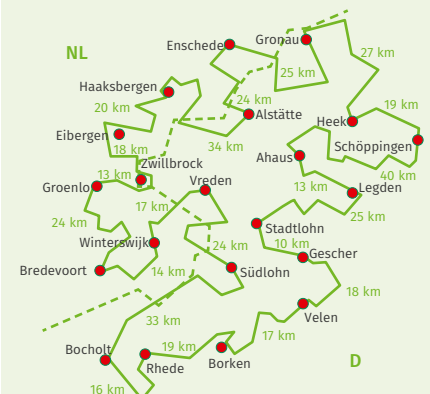
**Südlohn:** Tel. 028 62.41 76 26

**Vreden:** Tel. 025 64.98 91 99

■ **Länge: 450 km**

■ **[www.flamingoroute.com](http://www.flamingoroute.com)**

■ **Rad- und Wanderführer mit Radkarte,**  
Preis: 9,80 € zzgl. Versand





# DIE NATOURISMUS-ROUTEN

## IM TECKLENBURGER LAND UND IM STEINFURTER LAND – NATURSCHÄTZE MIT DEM RAD ENTDECKEN



Tecklenburger Land und Steinfurter Land – mit diesen beiden Regionen besitzt der Kreis Steinfurt eine landschaftliche Vielfalt, die ihresgleichen sucht. Feuchte Wiesen, wollgrasweiße Moore und sagenumwobene Seen machen die Gegend rund um das Bergstädtchen Tecklenburg für den naturinteressierten Radler ungemein reizvoll. Das Steinfurter Land dagegen mit seinen von Hecken und Bächen durchzogenen Wiesen und Äckern ist ganz der Parklandschaft des Münsterlandes verpflichtet. Wer die Naturschätze mit dem Fahrrad entdecken möchte, für den sind die von der Biologischen Station Kreis Steinfurt zusammen mit der Naturschutzstiftung Kreis Steinfurt entwickelten NaTourismus-Routen genau richtig.



Zwölf lokale Routen bilden das Herzstück der NaTourismus-Routen. Mit Längen zwischen 25 und 50 Kilometern sind sie bestens für einen Tagesausflug geeignet. Ob „Moorroute“, „Heideroute“ oder „Brachvogelroute“ – sie alle haben ihren eigenen Charakter. Sie wollen die landschaftliche Vielfalt des Tecklenburger Landes und des Steinfurter Landes „in einem Rutsch“ erleben? Dann sind die beiden Großen NaTourismus-Routen mit jeweils 200 Kilometern Länge das passende Angebot. Auch wenn die Region durchaus ihre hügeligen Seiten hat: Die NaTourismus-Routen bleiben vorwiegend im Flachen und sind familientauglich.

Die NaTourismus-Routen sind in das Radverkehrsnetz NRW integriert und perfekt ausgeschildert. Besonderes i-Tüpfelchen: Für jede lokale Route gibt es einen reich bebilderten Pocketguide mit Karte, der dem Radler die Natur am Wegesrand näherbringt.



### ECKDATEN ZUR ROUTE

- Kontakt:**  
**Tecklenburger Land Tourismus e.V.**  
 info@tecklenburger-land-tourismus.de  
**Kreis Steinfurt | Stabsstelle Landrat**  
 susanne.treutlein@kreis-steinfurt.de
- **Länge: Gesamtrouten jeweils 200 km**  
lokale Routen 25–50 km
  - [www.natourismus-st.de](http://www.natourismus-st.de)
  - **Pocketguides**

### NATOURISMUS-ROUTEN IM TECKLENBURGER LAND NATOURISMUS-ROUTEN IM STEINFURTER LAND



# BAHNLANDLUST ROUTE

## COESFELD – REKEN – DORSTEN



### Bequem mit Zug und Rad ins Münsterland

Auf einer Länge von 80 km bildet die BahnLandLust Route den Brückenschlag vom Ruhrgebiet ins Münsterland und lädt ein, den Naturpark Hohe Mark kennenzulernen.

**Bahn:** Die Bahnlinie RB 45 führt von Dorsten im Süden über Reken in nördlicher Richtung bis Coesfeld. Dabei quert die Radroute im Verlauf immer wieder die Bahnstationen entlang dieser Linie, um bei Ermüdung, Pannen oder schlechtem Wetter bequem in den Zug zu steigen.

**Land:** Die BahnLandLust Route verläuft zumeist auf ruhigen Wirtschaftswegen entlang von Sehens- und Erlebnenswertem: Spannende Industriekultur sowie kulturelle Sehenswürdigkeiten an der Strecke wechseln sich ab und laden auf einen Besuch ein.

**Lust:** Genießen ist angesagt in zahlreichen Landcafés und Restaurants, an Verweil- und Erlebnisstationen entlang der Strecke. Fünf Erlebnisstationen laden unterwegs zu einer Rast ein, bieten Infos und jeweils eine interaktive Aktionsinstallation. Die fünf Erlebnisstationen:

- „Vom Wind zum Brot“ an der Windmühle in Coesfeld-Lette
- „Weitsicht“ im Naturschutzgebiet Heubachwiesen Reken
- „Vogelstimmen“ Nähe Golfplatz Reken
- „Kräuter-Gemüsegarten“ an der Biostation in Lembeck
- „Fluss-Stadt-Land-Durchblick“, Parkanlage Maria-Lindenhof in Dorsten



Windmühle Lette

### BahnLandLust – Vom Ruhrgebiet ins Münsterland

#### COESFELD/REKEN/DORSTEN



#### Sehenswertes u. a. an der Route

- historische Zechensiedlung Hervest-Dorsten
- CreativQuartier Fürst Leopold
- Naturschutzgebiet Hervester Bruch mit Storcheland
- iglo-Anbaufelder mit Kräutern und Spinat in Reken
- Aussichtsturm, Windmühle und Waldkapelle in Reken
- Wildpferdeherde im Merfelder Bruch
- Eisenbahnmuseum und Windmühle in Lette
- Anna-Katharina-Emmerick-Haus in Coesfeld
- u. v. m.

#### LEISTUNGEN:

- 1 oder 2 Übernachtungen im DZ mit DU/WC
- ausgiebiges Frühstück
- 1 Fahrradkarte und ausführliches Informationsmaterial

#### ECKDATEN

- 🕒 2 Tage/1 Übernachtung oder 3 Tage/2 Übernachtungen
  - 📏 80 km (einfache Strecke)
  - 👥 ab 2 Personen
  - 💰 bei 1 Übernachtung 50 € pro Person im DZ
  - 💰 bei 2 Übernachtungen 95 € pro Person im DZ
- Preise ohne Bahnfahrt

Wir stellen Ihre Tour auf der „BahnLandLust Route“ gerne individuell für Sie zusammen.



#### ANBIETER

Tourist-Info Reken  
Telefon 028 64. 944-035  
Fax 028 64. 944-299  
www.reken.de  
tourist-info@reken.de





## RADTOUREN UM MÜNSTER

Im Fahrradparadies Münster haben Pedalritter Vorfahrt. Hier ist das Rad das beliebteste Verkehrsmittel, das bei jedem Wetter genutzt wird. Keine andere Stadt bietet ein so gut ausgebautes Radwegenetz und spezielle Angebote rund ums Rad. Dafür wurde Münster vom ADAC und ADFC mehrfach als Deutschlands fahrradfreundlichste Stadt ausgezeichnet. Die Radstation am Hauptbahnhof (3.300 Plätze) ist die größte in Deutschland und die autofreie Promenade (4,5 km) ist der einzige „Fahrrad-Straßenring“ Europas. Die Altstadt ist eine grandiose Kulisse für Radfahrer. Hier lohnt der Stopp auf dem Prinzipalmarkt mit dem Historischen Rathaus – ausgezeichnet mit dem Europäischen Kulturerbe-Siegel – oder vor der Lamberti-Kirche. Sehenswert sind auch der Dom, der Erbdrostenhof, die Clemenskirche und das Schloss.

Für Besucher gibt es vielfältige touristische Angebote auf zwei Rädern und von Münster führen schöne Rundtouren in das malerische Umland: zum Beispiel in das Naturschutzgebiet der Rieselfelder, entlang der Werse, auf den Spuren der Annette von Droste-Hülshoff oder zwischen Angel und Hoher Ward.



Prinzipalmarkt Münster  
Promenade in Münster



### ECKDATEN ZUR ROUTE

- **Infomaterial:** Radrouten um Münster  
4 Touren im Set, Preis 5 € zzgl. Versand

### KONTAKT

Münster Information  
Telefon 0251.492-2710, Fax 0251.492-7759  
www.tourismus.muenster.de  
tourismus@stadt-muenster.de

## SAGENROUTE



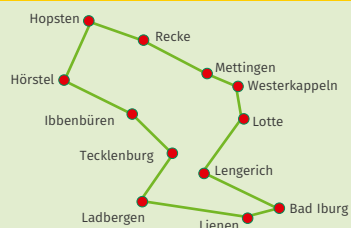
Auf den Spuren von Dämonen, Geistern und manch sagenhaften Geschichten folgen Sie einer kleinen Hexe durch das Tecklenburger Land. Sausen Sie auf unterschiedlichen Tagesetappen mit Ihrem eigenen Besen, natürlich komfortabel mit zwei Rädern und Lenker ausgestattet, vorbei an der „Hexenküche“, dem „Hockenden Weib“ in den Dörenther Klippen und dem „Heiligen Meer“, einer wildromantischen Moorlandschaft mit Seen, Weihern und Tümpeln.

Es gibt so einige schaurig schöne Geschichten im Tecklenburger Land, bei denen mit etwas Phantasie ein sanftes Gruseln möglich ist.



Hexen, Sagen und reizvolle Landschaften  
trifft man im Tecklenburger Land

### ECKDATEN ZUR ROUTE



- **Länge:** 214 km
- **Infomaterial:** Pocket-Guide mit ausführlicher Routenbeschreibung, Höhenprofil, Kartenansicht und Einkehrmöglichkeiten

### KONTAKT

Tecklenburger Land Tourismus e. V.  
Telefon 05482.929182, Fax 05482.938919  
www.tecklenburger-land-tourismus.de  
info@tecklenburger-land-tourismus.de

## DIE BAUMBERGER SANDSTEINROUTE

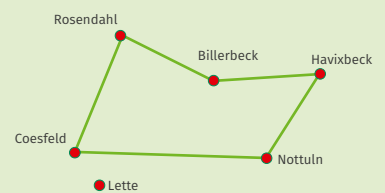


Im Münsterland verläuft eine reizvolle (Rad-)Wanderroute in der waldreichen Hügellandschaft der Baumberge. Auf gut ausgeschilderten Rund-, Wander- und Spazierwegen in den fünf Baumbergegemeinden können Sie über 200 große und kleine Bauwerke aus dem Baumberger Sandstein entdecken, wie zum Beispiel das Schloss Darfeld oder die Burg Hülshoff in Havixbeck, wo 1797 die berühmteste deutsche Dichterin Annette von Droste-Hülshoff geboren wurde. Die heute noch betriebenen Steinbrüche und vor allem das Baumberger Sandstein-Museum in Havixbeck sind einen Besuch wert.



Steinmetzbetrieb  
Burg Hülshoff

### ECKDATEN ZUR ROUTE



- **Länge:** 173 km
- **Kartenmaterial:** KV Plan Baumberger Sandsteinroute, Preis: 2,95 € zzgl. Versand

### KONTAKT

Baumberge Touristik  
c/o Havixbeck Touristik  
Tel. 02507.7510  
www.baumberge.com  
info@baumberge.com

## LANDESGARTEN- SCHAU-ROUTE



Die LandesGartenSchau-Route verbindet auf knapp 200 km mit einer attraktiven Streckenführung für Radfahrer sieben große und prachtvolle westfälische Parkanlagen. Die gesamte Strecke ist gut ausgeschildert und führt von Paderborn über Bad Lippspringe, Delbrück und Rietberg nach Rheda-Wiedenbrück, von dort über Oelde und Lippetal nach Hamm und dann nach Bergkamen und Lünen. Am Wegesrand lädt die ortstypische Gastronomie mit wechselnden, den Jahreszeiten entsprechenden Gerichten zum Verweilen ein. Da es auf der gesamten Strecke kaum Steigungen gibt, ist die LandesGartenSchau-Route besonders für Familien mit Kindern gut geeignet. Die Parks sind familienfreundlich angelegt und laden mit Themen-Spielplätzen für die „Kleinen“ zu Mini- und Maxi-Pausen ein.



Gartenschaupark Rietberg  
Wasserspielplatz im Maximilianpark Hamm

### ECKDATEN ZUR ROUTE



- Länge: 200 km
- Kartenmaterial: Radwanderkarte BVA, Preis: 7,95 €

### KONTAKT

Geschäftsstelle der LGS-Route  
pro Wirtschaft GT GmbH  
Telefon 05241.851083, Fax: 05241.851084  
www.lgs-route.de  
info@lgs-route.de

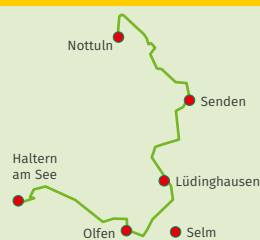
## STEVERLANDROUTE

Das kleine Flüsschen Stever entspringt im Westmünsterland am Rande der Baumberge. Obschon es bereits nach 58 km in die Lippe mündet, prägt es seit jeher das Leben in der Region. Seine Quelle führte schon in der Steinzeit zur ersten Besiedlung des Münsterlandes, Wasserkraft trieb über Jahrhunderte die Mühlen an und nicht zuletzt sind das Schloss Senden sowie die Burg Vischering von Steverwasser umgeben. In jüngster Geschichte wurden nach Jahrzehnten der Begradigungen zahlreiche ökologischen Aufwertungen umgesetzt. Die SteverLandRoute führt durch sechs Orte und vermittelt an 14 Stationen Wissenswertes über Fluss, Region und Menschen. Barrierearme Rastplätze laden zu Picknick und Naturbeobachtungen ein.



Renaturierter Abschnitt der Stever in Olfen  
Zwei Radfahrer an der Füchtelner Mühle

### ECKDATEN ZUR ROUTE



- Länge: 71 km
- Kartenmaterial: Radtourenführer mit Hauptstrecke, Rundtouren, Abstechern und Entdeckerkarte für Kinder (ab April 2020). Auch online: [www.wasserwege-stever.de](http://www.wasserwege-stever.de)

### KONTAKT

Naturschutzzentrum Kreis Coesfeld e.V.  
Telefon 02502.9012310  
www.naturschutzzentrum-coesfeld.de

[www.schloessertag.de](http://www.schloessertag.de)



## GESCHICHTE ERLEBEN.

Der Schlöser- und Burgentag Münsterland findet am Sonntag, den **21. Juni 2020** statt. Viele Schlösser und Burgen entlang der **100 Schlösser Route** öffnen ihre Tore und bieten ein spannendes Programm für Jung und Alt.

[www.schloessertag.de](http://www.schloessertag.de)



MÜNSTERLAND. DAS GUTE LEBEN.



# DEM #MÜNSTERLAND SO NAH: FACEBOOK, TWITTER, INSTAGRAM & YOUTUBE

## Facebook

Begleiten Sie uns mit vielen anderen Fans des Münsterlandes bei Facebook und entdecken Sie stimmungsvolle Veranstaltungen, versteckte Juwelen der münsterländischen Parklandschaft, besondere Rad- und Reitrouten sowie viele Freizeittipps von Freunden für Freunde. Werden Sie Fan des Münsterlandes auf:

[www.facebook.com/muensterland](http://www.facebook.com/muensterland)

## Twitter

Die aktuellsten Neuigkeiten rund um Ihren Urlaub im Münsterland: Das ist der Münsterland-Kanal bei Twitter. Jede Menge Veranstaltungs- und Urlaubstipps erhalten Sie unter:

[www.twitter.com/muensterland](http://www.twitter.com/muensterland)

## Instagram

Das Münsterland ist zu schön, um nur darüber zu sprechen. Darum zeigen wir Ihnen die Region von ihren schönsten und ursprünglichsten Seiten über unsere Wall bei Instagram.

[www.instagram.com/muensterland](http://www.instagram.com/muensterland)

## Youtube

Das Münsterland bewegt! Über unseren Youtube-Kanal zeigen wir Ihnen die schönsten Videos zum Münsterland. Erleben Sie malerische Orte und spannende Veranstaltungen unter:

[www.youtube.com/muensterlandregion](http://www.youtube.com/muensterlandregion)



## HERZLICH WILLKOMMEN AUF UNSERER INTERNETPRÄSENZ

Sie planen einen Urlaub im Münsterland? Dann nutzen Sie doch einfach die umfangreichen Informationen auf unserer Internetseite. Hier finden Sie alles Wissenswerte zu den Orten, Sehenswürdigkeiten und Freizeitangeboten im Münsterland. Lassen Sie sich überraschen von den zahlreichen Möglichkeiten für Radfahrer und Reiter, Golfer, Wanderer und Kanufahrer und entdecken Sie die schönsten Schlösser und Parks der Region. Unsere Bildergalerien machen garantiert Lust auf Urlaub im Münsterland.

[www.muensterland.com/tourismus](http://www.muensterland.com/tourismus)

Selbstverständlich können Sie auch Ihre Unterkunft online buchen. Außerdem halten wir eine große Auswahl attraktiver Reiseangebote für Sie bereit, vom Tagesausflug über Kurztrips bis hin zur mehrwöchigen Urlaubsreise.





**Begleitheft zur  
100 Schlösser Route**  
Erleben Sie die  
„Königin der  
Radrouten“. Das  
Begleitheft ist ideal  
für die Vorbereitung  
einer Radtour auf der  
100 Schlösser Route.

# VON SCHLOSS ZU SCHLOSS

## DIE SCHÄTZE DES MÜNSTERLANDES ENTDECKEN

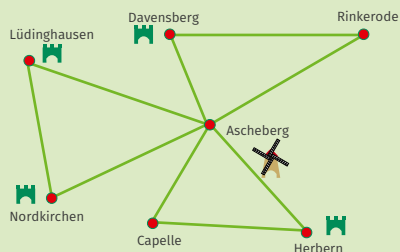
Kaum ein Landstrich in Deutschland, der ein solches Feuerwerk der Baugeschichte sein Eigen nennt! Prachtvolle Schlösser und Wasserburgen, romantische Herrensitze, imposante Sakralbauten, stille Klöster und Abteien, vom schlichten Stein der Romanik bis zur prallen Lebensfreude des Barock –

die Vielfalt ist im Münsterland zu Hause. Ist Ihr Entdeckungsgeist geweckt? Dann begeben Sie sich auf Schatzsuche und besuchen die großen und kleinen Highlights der Region. Die nachfolgenden Angebote helfen Ihnen, die wahren Schätze ganz unkompliziert zu finden.



## Bumerang Tour zu Schlössern und Burgen

### ASCHEBERG



**Drei erholsame Tagesetappen** zu den Höhepunkten der Region. Von Ascheberg und zurück erkunden Sie „mindestens“ die Schlösser Westerwinkel und Nordkirchen sowie die „neue“ Burg Vischering in Lüdinghausen. Die Entdeckungstouren bieten auch für untrainierte Radfreunde ein entspanntes Erlebnis durch die Parklandschaft und sind für Familien mit Kindern gut geeignet.

Wie ein „Bumerang“ kommen Sie täglich nach Ascheberg zurück und können ohne Quartierwechsel die Schönheiten des Münsterlandes genießen. Sie fahren auf gut markierten Radwanderwegen und können die Tagesetappen auch nach Wunsch variieren. So liegt z. B. Münsters Prinzipalmarkt „vor der Haustür“. Unsere Radkarte und die ausführliche Tourenbeschreibung lassen Sie nicht im Stich.

Es warten auf Sie:






- Schloss Westerwinkel
- Schloss Nordkirchen („Westfälisches Versailles“)
- Burg Vischering
- Burgturm Davensberg
- St. Anna Burgkapelle mit historischen Gemälden
- Emmerbachau und weitere Naturschutzgebiete

#### LEISTUNGEN

- 2 x ÜF im DZ mit DU/WC im guten Mittelklasse-hotel
- Radkarte, Tourenbeschreibung/individuelles Informationsmaterial
- 1 Eintrittsgutschein Schloss Nordkirchen



#### ECKDATEN

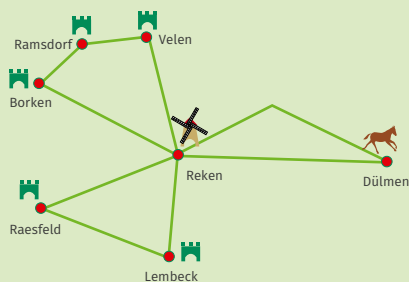
-  3 Tage/2 Übernachtungen
-  ganzjährig
-  Tagesetappen von 25–35 km
-  ab 2 Personen
-  109,90 € im DZ

#### ANBIETER

Ascheberg Marketing e.V.  
 Telefon 02593.6324  
 Fax 02593.7525  
[www.ascheberg-touristinfo.de](http://www.ascheberg-touristinfo.de)  
[info@ascheberg-marketing.de](mailto:info@ascheberg-marketing.de)

## Burgen, Schlösser und viel mehr

### REKEN



**Abwechslungsreiche Kultur und idyllische Natur** im Naturpark Hohe Mark erwarten Sie auf den einzelnen Tagesetappen. Nach den 45 bis 65 km langen Tagesetappen übernachten Sie in einem gemütlichen Hotel im fahrradfreundlichen Reken.

Auf Ihren Rundkursen besuchen Sie die Schlösser Lembeck, Raesfeld und Velen sowie die Burgen Gemen und Ramsdorf.





Samstags und sonntags lohnt sich ein Besuch des Wildpferdereservates im Merfelder Bruch bei Dülmen. Ihr Weg führt Sie hier entlang der idyllischen Heubachwiesen.

#### LEISTUNGEN

- 2 oder 3 x ÜF im DZ mit DU/WC
- 1 x Eintritt Museum
- 1 x Führung im Schloss
- 1 Radwanderkarte
- 1 x Besuch des Freibades Reken



#### ECKDATEN

-  4 Tage/3 Übernachtungen oder 3 Tage/2 Übernachtungen
-  180 km
-  ab 2 Personen
-  148 € bei 3 Übernachtungen im DZ  
105 € bei 2 Übernachtungen im DZ

#### ANBIETER

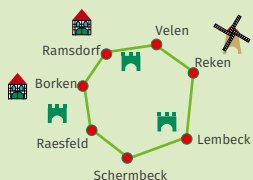
Tourist-Info Reken  
 Telefon 02864.944-035  
 Fax 02864.944-299  
[www.reken.de](http://www.reken.de)  
[tourist-info@reken.de](mailto:tourist-info@reken.de)

# 40 Münsterland VON SCHLOSS ZU SCHLOSS

3 TAGE

## Vorbei an Schlössern, die im Wasser träumen – entlang der 100 Schlösser Route

VELEN



**Lassen Sie sich verzaubern** von der Romantik und der Schönheit des Münsterlandes mit seiner Gastfreundschaft.

Auf Ihrer dreitägigen Tour wird Ihnen nicht langweilig, denn auf dieser Teilstrecke des Westkurses der 100 Schlösser Route reihen sich immer wieder Schlösser, Burgen, Herrensitze und Gräftenhöfe in der malerischen Parklandschaft des Münsterlandes aneinander.

### LEISTUNGEN

- 2 x ÜF in guten Mittelklassehotels oder Gasthöfen
- Radkarte
- Tourenbeschreibung
- Infomaterial
- Eintritt Museum Burg Ramsdorf

### ECKDATEN

- 🕒 3 Tage/2 Übernachtungen
- 📅 ganzjährig
- 🚶 ca. 135 km, kann individuell angepasst werden
- 👤 ab 2 Personen
- 💰 109 € im DZ, Extra: Gepäcktransfer, Leihfahrräder

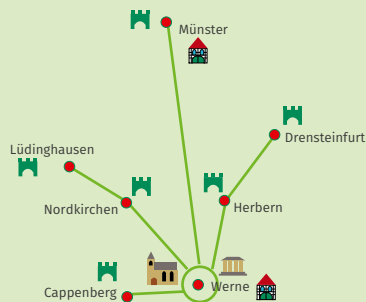
### ANBIETER

GiG-Marketing Velen Ramsdorf e.V. & Tourist-Info  
 Telefon 028 63. 926-219  
 Fax 028 63. 926-299  
 www.velen.de  
 tourist-info@velen.de

5 TAGE

## Burgen, Schlösser, Stadtkultur mit dem Fahrrad entdecken

WERNE



**Kein täglicher Bettenwechsel** – von Ihrer Unterkunft, einem behaglichen Hotel oder einer gemütlichen Ferienwohnung in Werne an der Lippe, radeln Sie täglich zwischen 40 und 60 km zu den Sehenswürdigkeiten der Region. Fünf tolle Sternfahrten führen Sie zu den besonders markanten Wasserburgen und -schlössern Vischering und Nordkirchen, den Wirkungsstätten der Dichterin Annette von Droste-Hülshoff Burg Hülshoff und Rüschaus, zum Wasserschloss Westerwinkel, in

Münsters Altstadt und zu Schloss Cappenberg. Nicht zu vergessen Werne selbst, mit seinen idyllischen Gassen im historischen Stadtkern.

### LEISTUNGEN

- 5 Tage/4 Übernachtungen mit Frühstück (DU/WC)
- Kartenmaterial, Routenbeschreibungen
- DB-Tickets Münster-Werne
- Gutschein Solebad Werne
- Eintritt Burg Vischering und Haus Rüschaus

### ECKDATEN

- 🕒 5 Tage/4 Übernachtungen
- 🚶 ca. 220 km
- 👤 ab 2 Personen
- 💰 239 € im DZ

### ANBIETER

Werne Marketing  
 Telefon 023 89. 53 40 80, Fax 023 89. 53 70 99  
 www.werne.de  
 tourist-info@werne.de

6 TAGE

## Schlössertour im Münsterland STADTLOHN



**Wir bieten Ihnen eine sechstägige Schlössertour** (ca. 275 km) durch das westliche Münsterland an, auf der Sie neben historischen Bauwerken die Schönheiten der Landschaft mit ihren Naturschutz- und Erholungsgebieten kennenlernen. Die vielfältige Gastronomie und die gute Qualität der ausgesuchten Hotels bürgen bei dieser Pauschal-tour für beeindruckende und erlebnisreiche Tage.

### LEISTUNGEN

- 5 x ÜF in Mittelklassehotels
- Kartenmaterial und Routenbeschreibung
- PKW-Parkplatz

### ECKDATEN

- 🕒 6 Tage/5 Übernachtungen
- 📅 auf Anfrage
- 🚶 ca. 275 km
- 👤 ab 2 Personen
- 💰 279 € im DZ, EZ-Zuschlag 79 €

### ANBIETER

SMS-StadtMarketing Stadtlohn e.V.  
 Telefon 025 63. 87-8 66  
 Fax 025 63. 87 98 66  
 www.stadtmarketing-stadtlohn.de  
 info@stadtmarketing-stadtlohn.de

6 TAGE

## Burgen und Schlösser zwischen Lippe und Stever

WERNE



**Diese sechstägige Erlebnistour** führt Sie zu den Höhepunkten des südlichen Münsterlandes. Hier drängen sich auf engstem Raum so viele Schlösser, Burgen und Herrensitze wie kaum an einer anderen Stelle. Sie werden 14 Anlagen höchst unterschiedlichen Charakters kennenlernen. Glanzpunkte fürstlicher Schlossbaukunst ist zweifelsohne Schloss Nordkirchen, das „Westfälische Versailles“. Weitere Glanzlichter sind Schloss Cappenberg, Burg Vischering, Burg Hülshoff und Haus

Rüschaus, Geburtsstätte der Dichterin Annette von Droste Hülshoff. Ein Geheimtipp ist die historische Altstadt von Werne.

### LEISTUNGEN

- 6 Tage/5 Übernachtungen mit Frühstück (DU/WC)
- Kartenmaterial und detaillierte Tourenbeschreibungen
- Gepäcktransfer
- Gutschein Solebad Werne

### ECKDATEN

- 🕒 6 Tage/5 Übernachtungen
- 🚶 ca. 240 km
- 👤 ab 2 Personen
- 💰 379 € im DZ, Extras: Leihräder, Stadtführung

### ANBIETER

Werne Marketing  
 Telefon 023 89. 53 40 80, Fax 023 89. 53 70 99  
 www.werne.de  
 tourist-info@werne.de





## DAS WOHL DER RADFAHRER LIEGT UNS IN DER RADREGION MÜNSTERLAND BESONDERS AM HERZEN.



Darum sind bereits alle vier Münsterlandkreise (Borken, Coesfeld, Steinfurt und Warendorf) und 14 Kommunen (Ahlen, Bocholt, Coesfeld, Dülmen, Haltern am See, Heiden, Ibbenbüren, Lüdinghausen, Münster, Reken, Rhede, Schöppingen, Telgte, Velen) aus der Radregion Münsterland Mitglied in der Arbeitsgemeinschaft fußgänger- und fahrradfreundlicher Städte, Gemeinden und Kreise in Nordrhein-Westfalen e.V. (AGFS). Die AGFS verfolgt das Ziel, Städte und Regionen im Bereich der Nahmobilität, der Nahversorgung und der Naherholung attraktiver zu machen.

Aber auch beim ADFC-Fahrradklima-Test 2018 liegt die Radregion Münsterland ganz weit vorne. Gleich zwei Städte stehen an erster Stelle in der Rangfolge und wurden als fahrradfreundliche Städte ausgezeichnet. Bocholt ist Sieger bei der Stadtgrößengruppe zwischen 50.000–100.000 Einwohnern und Reken bei der Stadtgrößengruppe mit weniger als 50.000 Einwohnern.



## AUF DEM RADNETZ DEUTSCHLAND DURCHS MÜNSTERLAND

Wer per Rad in Deutschland von A nach B reisen will, kann das einfacher: im Radnetz Deutschland. Dabei handelt es sich um ein nationales Netz von 12 überregionalen Radrouten. Dabei geht es jedoch keineswegs darum, neue Wege einzurichten. Im Gegenteil: Das Radnetz Deutschland verknüpft die bereits vorhandenen, ausgewiesenen Radfernwege. Neu sind dann meist nur die Bezeichnungen für die Routen. Nordrhein-Westfalen ist das erste Bundesland, das sein Radnetz Deutschland komplett ausgeschildert hat. Als Radregion ist das Münsterland bei dieser Initiative natürlich gerne dabei, deutschlandweite Verbindungen für Radfahrer zu knüpfen. So führt die D-Route 3, die identisch mit dem **Europaradweg R1** (siehe Seite 23) ist, als West-Ost-Verbindung durch das Münsterland und die D-Route 7, auch Pilgerroute



Die D-Netz-Routen sind als Einschübe mit diesen Logos in die rot-weiße Beschilderung im Münsterland integriert.

genannt, von Nord nach Süd. Und auch jenseits der deutschen Grenze geht es natürlich für Radfahrer weiter. Schließlich ist das Radnetz Deutschland wiederum ein Teil der europäischen EURO-Velo-Routen ... Wir wünschen grenzenlos gute Fahrt!

Informationen zum Radnetz Deutschland:  
[www.radnetz-deutschland.de](http://www.radnetz-deutschland.de)







Entdecken Sie das Münsterland und verlieren Sie nie die Orientierung mit dem digitalen Tourenplaner Münsterland. Planen Sie Etappentouren auf ausgesuchten Wegen durch die malerische Parklandschaft unter [www.tourenplaner-muensterland.de](http://www.tourenplaner-muensterland.de)



## ETAPPENTOUREN – IM MÜNSTERLAND ENTSPANNT VON ORT ZU ORT

Das einzigartige Rad-Rundroutennetz der Radregion Münsterland bietet vielfältige Möglichkeiten für einen entspannten Radurlaub. Auch begeisterte Etappenradfahrer können sich auf abwechslungsreiche Touren von Ort zu Ort begeben und so die Region entdecken.

Auf dem Rad-Rundroutennetz lassen sich individuelle, ganz der Interessenslage angepasste Etappentouren zusammenstellen. Die Rad-Planungskarte hilft Ihnen bei der Vorbereitung.

Auf den folgenden Seiten stellen wir Ihnen die große Bandbreite unserer Tourenvorschläge vor. Weitere Ideen zum Thema Etappentouren finden Sie bei den einzelnen Themenrouten auf den vorderen Seiten dieses Kataloges.

Auch unter [www.tourenplaner-muensterland.de](http://www.tourenplaner-muensterland.de) bekommen Sie rasch einen Überblick über das vielfältige Tourenangebot in der Region.



## Den WerseRadweg in Beckum erleben

### BECKUM



**Machen Sie Station in Beckum**, wo die Werse entsteht! Kehren Sie ein ins familiär geführte Bett + Bike Hotel „Samson“ in der Beckumer Innenstadt, direkt am WerseRadweg gelegen. Von Beckum aus erkunden Sie den WerseRadweg in Richtung Oelde und entdecken dabei den Ursprung der Werse. Oder Sie fahren in Richtung Ahlen, wo Sie einen Abstecher zur ehemaligen Zeche Westfalen machen können. So stehen bei der Radtour einmal die

idyllische Werse im Vordergrund und zum anderen die malerische Parklandschaft des Münsterlandes.

#### LEISTUNGEN

- 1 Übernachtung im Hotel Samson, Frühstück
- Auffüllen der Trinkflaschen
- Abstellraum für die Fahrräder, Trockenraum
- Gepäcktransfer
- Kartenmaterial



#### ECKDATEN

- 2 Tage/1 Übernachtung
- ganzjährig
- ca. 30 km
- ab 1 Person
- 47 € im DZ, 72 € im EZ

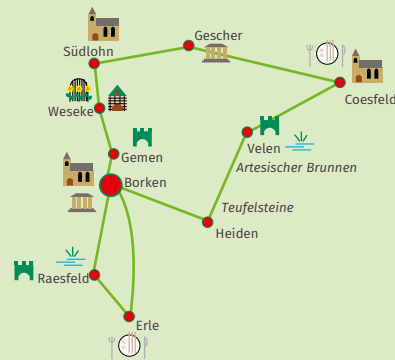
#### ANBIETER

Stadt Beckum, Stadtmarketing  
Telefon 02521.29172  
Fax 02521.2955172  
www.beckum.de  
stadtmarketing@beckum.de

2 TAGE

## Hopfen- und Malztour

### BORKEN



**Am ersten Tag radeln Sie** zu einer westfälischen Kornbrennerei, in der Ihnen der Brennmeister seine Geheimnisse verrät.

Am zweiten Tag ist eine kleine Brauerei in Coesfeld Ihr Ziel. Die zünftige Brauhauskost und das süffige Hausbräu werden schmecken.

Am dritten Tag führt Sie Ihr Weg vorbei am Wasserschloss Velen und der über 400 Jahre alten Kultstätte „Düwelsteene“.

#### LEISTUNGEN

- 2 x ÜF in gepflegten Hotels im DZ/DU/WC
- 2 x Abendessen (Gutschein à 15 €)
- Karten und Tourenbeschreibung für 2 1/2 Tage
- Führung Kornbrennerei mit Kostproben
- Führung Brauhaus mit Kostproben



Haus Pröbsting in Borken



3 TAGE



Burg Gemen in Borken

#### ECKDATEN

- 3 Tage/2 Übernachtungen
- am Wochenende (freitags bis sonntags)
- ca. 140 km
- ab 8 Personen
- 166 € im DZ, 38 € EZ-Zuschlag

#### ANBIETER

Tourist-Info Borken  
Telefon 02861.939-252 und 7584  
Fax 02861.939.62-252  
www.borken.de  
tourist-info@borken.de

## 3 Wege – 3 Tage – 3 Gesichter des Münsterlandes

### COESFELD



**Elemente Eisen, Wasser und Stein.** Eisenbahngeschichte erfahren Sie auf der alten Bahntrasse, der RadBahn Münsterland (52 km). Wasser genießen Sie auf der Dortmund-Ems-Kanal-Radroute entlang des EmsRadweges (ca. 50 km). Und aus Sandstein sind zahlreiche der Schlösser, Land- und Herrensitze erbaut, denen Sie auf der beliebten 100-Schlösser- sowie der Sandsteinroute (ca. 43 km) begegnen. Dazu erleben Sie die Universitätsstadt Münster, die

Emsstadt Rheine und die an der Berkel gelegene Kreisstadt Coesfeld mit ihrem jeweils eigenen Flair.

#### LEISTUNGEN

- 2 Übernachtungen im DZ inkl. Frühstück in ausgewählten Hotels
- 3 x Kaffee und Kuchen
- Umfassendes Karten- und Informationsmaterial zu Routen und Sehenswürdigkeiten

#### ECKDATEN

- 3 Tage/2 Übernachtungen
- nach Wunsch
- ca. 145 km
- ab 2 Personen
- 169 € im DZ, 209 € im EZ

#### ANBIETER

Stadtmarketing Verein Coesfeld & Partner e.V.  
Telefon 02541.9391017, Fax 02541.9397512  
www.coesfeld.de  
stadtmarketing@coesfeld.de

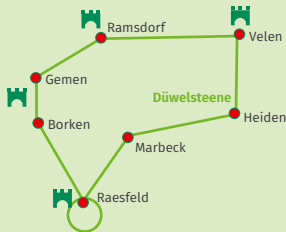
3 TAGE

## 44 Münsterland ETAPPENTOUREN

3 TAGE

### Radwanderwochenende in Raesfeld

#### RAESFELD



**Beginnen Sie Ihre Tour** mit der Fahrt zur „kleinen Brennerei im Münsterland“, der Kornbrennerei Böckenhoff in Raesfeld-Erle. Hier ist für Sie eine Besichtigung inklusive kleiner Kostprobe reserviert. Am zweiten Tag erkunden Sie auf Ihrer Tour weitere Burgen und Wasserschlösser der Region. Individuelle Ergänzungs- bzw. Änderungswünsche sind nach Absprache möglich.

#### LEISTUNGEN

- 2 x Übernachtung im DZ inkl. Frühstück
- 1 x Abendessen, 1 x 3-Gang-Überraschungsmenü
- Besichtigung der „kleinen Brennerei im Münsterland“ inkl. Kostprobe
- Routenvorschläge und Informationsmaterial
- Reisepreissicherungsschein

#### EXTRAS

- Leihfahrräder (E-Bikes, Cityräder) gegen Aufpreis

#### ECKDATEN

- 🕒 3 Tage/2 Übernachtungen
- 🚶 1 x 55 km, 1 x 12–35 km
- 👤 ab 2 Personen
- 💰 179 € im DZ

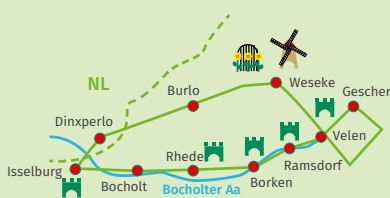
#### ANBIETER

Tourist-Info im Naturparkhaus  
Tiergarten Schloss Raesfeld  
Telefon 02865.60910, Fax 02865.9091-29  
www.raesfeld.de, tourist-info@raesfeld.de

3 TAGE

### Flussabwärts: Radelspaß an der Bocholter Aa

#### VELEN



**Rund um Velen und Ramsdorf** lässt sich die Geschichte des Handwerks und der Landwirtschaft der Region an den Standorten des Lebendigen Museums hautnah und erlebnisreich miterleben. Die Tour führt Sie entlang der einzelnen Standorte über schöne Radwege und ausgebauten Wirtschaftswege durch die Parklandschaft des westlichen Münsterlandes. Nach einer fachkundigen und unterhaltsamen Führung durch zwei Standorte des Museums

stärken Sie sich bei einer Münsterländer Kaffeetafel.

#### LEISTUNGEN

- 2 Übernachtungen in guten Mittelklassehotels oder Gasthöfen im DZ
- 2 x Frühstück, 2 x Abendessensgutschein (à 15 €)
- 1 x Begrüßunglikör (Velener Olli)
- Radwanderkarte, Tourenbeschreibung, Infomaterial

#### ECKDATEN

- 🕒 3 Tage/2 Übernachtungen
- 🏠 ganzjährig
- 🚶 ca. 140 km, kann individuell angepasst werden
- 👤 ab 2 Personen
- 💰 129 € im DZ; Extra: Gepäcktransfer, Leihfahrräder

#### ANBIETER

GiG-Marketing Velen Ramsdorf e.V. & Tourist-Info  
Telefon 02863.926-219  
Fax 02863.926-299  
www.velen.de  
tourist-info@velen.de

4 TAGE

### Flussduett Werse-Ems

#### MÜNSTERLAND



**Immer dem Fluss nach:** Und zwar nicht nur einem, sondern direkt zweien – entlang der Werse und der Ems geht es durch Wiesen, Felder und entlang von Bauernhöfen, manchmal direkt am Fluss und manchmal durch die idyllische, vom Fluss geprägte Auenlandschaft.

Die Tour „Flussduett Werse-Ems“ bietet Abwechslung in jeder Hinsicht. Start und Ziel ist zunächst die lebenswerteste Stadt der Welt, Münster. Hier können Sie das Schloss und den Dom bewundern oder über den Prinzipalmarkt flanieren. Nach einer erholsamen Nacht führt Sie die erste Etappe entlang der Werse bis nach Beckum, wo die Werse ihren Ursprung hat. Am Tag darauf ist Harsewinkel das Ziel. Zunächst erwartet Sie Richtung Oelde eine leicht hügelige Streckenführung, die Ihnen dafür aber schönste Aussichten über das Münsterland beschert. Ab Rheda-Wiedenbrück heißt Sie dann die Ems willkommen. Neben der schönen Landschaft können Sie sich unterwegs auch an Sehenswürdigkeiten, wie dem Vier-Jahres-Zeiten-Park in Oelde und dem Schloss Rheda in Rheda-Wiedenbrück, erfreuen. Auf der letzten Etappe von Harsewinkel zurück nach Münster durchqueren Sie außerdem einige wunderschöne historische Ortskerne, wie Warendorf und Telgte.

#### ETAPPEN

(Einstieg in allen Orten möglich)


Münster – Beckum	ca. 65 km
Beckum – Harsewinkel (Greffen)	ca. 65 km
Harsewinkel – Münster	ca. 50 km

#### LEISTUNGEN

- 3 x Ü/F in guten Mittelklassehotels
- Gepäcktransfer
- Karten- und Informationsmaterial

#### EXTRAS

- Stadtbesichtigung in Münster: 9 €/Person
- Fahrradvermietung: 8 €/Tag/Person



#### ECKDATEN

- 🕒 4 Tage/3 Übernachtungen
- 🏠 ganzjährig
- 🚶 ca. 180 km
- 👤 ab 2 Personen
- 💰 289 € pro Person im DZ  
359 € pro Person im EZ

#### ANBIETER

Münsterland e.V.  
Telefon 02571.949392  
Fax 02571.949399  
www.muensterland.com/tourismus  
touristik@muensterland.com





## Entlang der Flüsse in den Achterhoek

### STADTLOHN



Erleben Sie von **Stadtlohn** aus die idyllische **Parklandschaft** entlang der Berkel, Schlinge und der Bocholter Aa im deutsch-niederländischen Grenzgebiet. Entdecken Sie in Vreden das Zwillbrocker Venn mit der Flamingokolonie, in Borculo die Wassermühle oder das Kristallmuseum. Die beschauliche Stadt Winterswijk lädt zum Verweilen ein. Ein Besuch der Burg Oeding und des Wasserschlosses Velen ist lohnenswert, ebenso das

Glockenmuseum in Gescher.  
Streckenführung:  
Stadtlohn – Borculo (über Zwillbrock) (ca. 44 km)  
Borculo – Winterswijk – Oeding (ca. 39 km)  
Oeding – Burlo – Weseke – Ramsdorf – Velen – Gescher – Stadtlohn (ca. 42 km)

#### LEISTUNGEN

- 3 Übernachtungen im DZ, Kartenmaterial

#### ECKDATEN

- 4 Tage/3 Übernachtungen
- auf Anfrage
- ca. 125 km
- ab 1 Person
- 199 € im EZ, 169 € im DZ

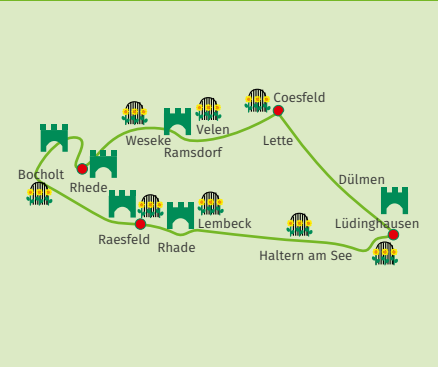
#### ANBIETER

SMS-StadtMarketing Stadtlohn e.V.  
Telefon 025 63. 87-8 66  
Fax 025 63. 8798 66  
www.stadtmarketing-stadtlohn.de  
info@stadtmarketing-stadtlohn.de

4 TAGE

## Von Gärten, Parks und Naturlandschaften

### MÜNSTERLAND



Die ganz unterschiedlichen **Gärten und Parks** machen den Reiz dieser fünftägigen Radreise aus. Jeder Garten oder Park zeichnet sich durch seinen ganz eigenen Charakter aus. So bleibt die Radtour auf den ebenen Radwegen des Münsterlandes immer spannend und interessant.

#### ETAPPEN

(Einstieg in allen Orten möglich)  
Rhede-Coesfeld 50 km  
Coesfeld-Lüdinghausen 38 km  
Lüdinghausen-Raesfeld 55 km  
Raesfeld-Bocholt-Rhede 39 km

Der Staudengarten Picker in Borken, der Rosengarten in Lüdinghausen und der Park am Schloss Lembeck sind sorgsam gepflegte Gärten, die für eine ausgeprägte Gartenkunst stehen.

#### LEISTUNGEN

- 4 x Übernachtung mit Frühstück
- Gepäcktransfer
- Karten- und Informationsmaterial
- Die Eintrittspreise in die Gärten sind nicht im Preis enthalten.

Mit starkem Bezug zur umgebenden Landschaft laden die schönen historischen Tiergärten an den sehenswerten Schlössern in Velen und Raesfeld ein. Die Naturlandschaften der Hohen Mark verzaubern Sie rund um die Seen von Haltern am See mit der schönen Heidellandschaft der Westruher Heide. Dazwischen erwarten Sie mit dem Wildpark Dülm, dem Apothekerpark Borken und dem Aaseepark in Bocholt noch viele weitere Gärten und Parks. Nicht zu vergessen sind die traumhaften Schlösser, liebenswerten Orte und gemütlichen Bauernhofcafés entlang der Route.

#### Hinweis:

Garten Picker ist an Sonn- und Feiertagen geschlossen



#### ECKDATEN

- 5 Tage/4 Übernachtungen
- 01.05.-13.10.
- ca. 182 km
- ab 2 Personen
- 299 € pro Person im DZ  
379 € pro Person im EZ

#### ANBIETER

Münsterland e.V.  
Telefon 02571.94 93 92  
Fax 02571.94 93 99  
www.muensterland.com/tourismus  
touristik@muensterland.com



5 TAGE

MÜNSTERLAND E. V.

www.picknick-muensterland.de

# MÜNSTERLÄNDER PICKNICKTAGE

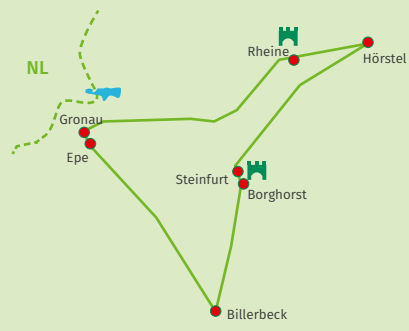
18.-21. Juni 2020

Sei dabei! Alle Infos unter:  
www.picknick-muensterland.de



5 TAGE

## Münsterland-genießen-Pättkestour MÜNSTERLAND



**Kulinarische Eindrücke und landschaftliche Impressionen** verbindet die Münsterland-genießen-Pättkestour.

Die Tour führt durch die insgesamt 178 km reizvolle nördliche Parklandschaft des Münsterlandes, vorbei an zahlreichen Sehenswürdigkeiten. Ihr Auto können Sie bequem am Startort stehenlassen. Über den Rundkurs erreichen Sie Ihren Ausgangsort wieder und natürlich ist auch der Gepäcktransfer bereits inklusive.

Aufgesattelt wird in Billerbeck, der Kunst-, Kultur- und Sport(klein)stadt in der Erlebnisregion Baumberge im Herzen des Münsterlandes. Die Strecke führt Sie weiter über Gronau-Epe, Hörstel-Riesenbeck und Steinfurt nach Billerbeck zurück. Dabei erleben Sie die Grenzregion zu den Niederlanden, den Dreiländersee, die Stadt Rheine mit dem Kloster Bentlage und dem Salinenpark sowie Steinfurt mit dem Schloss und dem Bagnopark.

Abends können Sie sich jeweils auf ein Menü freuen, das mit westfälischen Köstlichkeiten überrascht (außer in Steinfurt).

### LEISTUNGEN

- 4 x Übernachtung mit Frühstück in 3-4 Sterne Hotels
- 3 x 3-Gang-Abendmenü
- Gepäcktransfer
- Sicherungsschein
- Karten und Infomaterial



### ECKDATEN

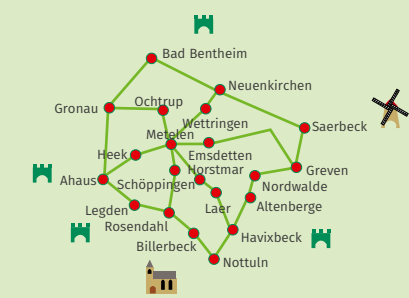
- 🕒 5 Tage/4 Übernachtungen
- 📅 ganzjährig
- 📏 ca. 178 km
- 👥 ab 2 Personen
- 💰 429 € pro Person im DZ  
509 € pro Person im EZ

### ANBIETER

Münsterland e.V.  
Telefon 02571.94.9392  
Fax 02571.94.9399  
[www.muensterland.com/tourismus](http://www.muensterland.com/tourismus)  
[touristik@muensterland.com](mailto:touristik@muensterland.com)

6 TAGE

## Erlebnis „Steinfurter Land“ METELEN



**Auf romantischen Wegen und „Pättkes“**, vorbei an idyllischen Bauernhöfen, abschalten vom Alltag und einfach die Seele baumeln lassen, das können Sie bei unserer Erlebnis-Tour. Übernachtungen auf Bauernhöfen, in Pensionen oder Hotels – als Rundtour, aber auch als Bumerang-Route mit einer festen Unterkunft. Es gibt viel zu erleben und zu entdecken und Spaß für die ganze Familie. Die Tour

wird ganz auf die Wünsche des Gastes zugeschnitten, d. h.: wie viele km pro Tag oder wie viele Übernachtungen – alles ist individuell buchbar.

### LEISTUNGEN

- 5 x Ü/F (DZ, DU/WC)
- 5x Lunchpaket
- Kartenmaterial

### ECKDATEN

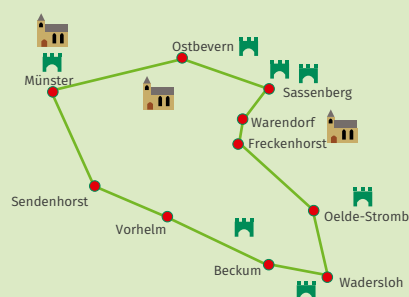
- 🕒 6 Tage/5 Übernachtungen
- 📅 individuell
- 📏 individuell
- 👥 ab 2 Personen
- 💰 315 € im DZ Erw., 285 € Kinder bis 12 Jahre

### ANBIETER

Touristinfo Metelen  
Telefon 02556.8941  
Fax 02556.89941  
[www.metelen.de](http://www.metelen.de)  
[antje.schmies@metelen.de](mailto:antje.schmies@metelen.de)

6 TAGE

## Grafen, Gräfen, Gutsverwalter WARENDORF



**Von Gräfen umgebene Burgen, verwunschene Ruinen, malerische Burgtore.** Genießen Sie die stille Parklandschaft des Münsterlandes auf dem Ostkurs der 100-Schlösser-Route. Am besten lassen sich die Eigenheiten dieser alten Kulturlandschaft, stille Landstriche und verträumte Hügel mit dem Rad erkunden. In 5 Tagesetappen geht es ohne Eile bis an den Rand der Soester Börde. Sie übernachten in

gemütlichen Hotels oder Gasthöfen. Start und Ziel ist Warendorf. Gerne beraten wir Sie hinsichtlich Mieträdern, Gepäcktransfer oder der Übernachtung im Einzelzimmer.

### LEISTUNGEN

- 5 x ÜF
- Bettensteuer Münster
- Info- und Kartenmaterial

### ECKDATEN

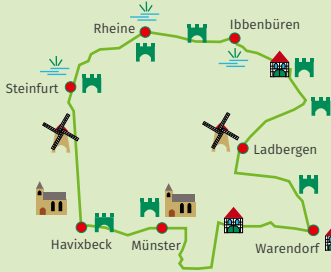
- 🕒 6 Tage/5 Übernachtungen
- 📅 ganzjährig
- 📏 250 km
- 👥 ab 2 Personen
- 💰 329 € im DZ

### ANBIETER

Stadt Warendorf/Tourist-Information  
Telefon 02581.545454  
Fax 02581.545411  
[www.warendorf.de](http://www.warendorf.de)  
[tourismus@warendorf.de](mailto:tourismus@warendorf.de)



## Auf Sand gebaut MÜNSTERLAND



### Körnig, kreativ, kulinarisch

Sand ist staubtrocken und knirscht in den Schuhen? Nicht im Münsterland! Hier wird auf Sand gebaut! In Münster, der quirligen Universitätsstadt, lernen Sie gleich zu Beginn Ihrer Tour einige der bedeutendsten Bauwerke aus Sandstein kennen: den Dom, das Rathaus des Westfälischen Friedens und die Fassaden des Prinzipalmarkts. Auf den Spuren des alten Natursteins radeln Sie rund 240 km durch die idyllische Münsterländer Parklandschaft, vorbei an Wasserschlössern, Burgen und Herrnsitzen.

Im Sandsteinmuseum in Havixbeck gehen Sie der Geschichte des „westfälischen Marmors“ auf den Grund und schauen einem Steinmetz bei der Arbeit über die Schulter.

Auf Sand lässt sich auch vortrefflich gärtnern. Davon können Sie sich in den Gärten und Parks entlang der Strecke überzeugen.

Auf der Strecke treffen Sie immer wieder auf die westfälische Küche. Genießen Sie die kulinarischen Köstlichkeiten, die auf den sandigen Böden des Münsterlandes wachsen.

Die Tagesetappen sind zwischen 40 und 60 Kilometer lang. Start- und Zielort der Tour ist Münster.

### LEISTUNGEN

- 5 x ÜF in 3–4 Sterne Hotels
- Gepäcktransfer
- Karten- und Informationsmaterial
- Routenbeschreibung
- Stadtbesichtigung Münster

### EXTRA GEGEN AUFPREIS

- Fahrradverleih



### ECKDATEN

- 6 Tage/5 Übernachtungen
- ganzjährig
- ca. 240 km
- ab 2 Personen
- 439 € pro Person im DZ
- 559 € pro Person im EZ

### ANBIETER

Münsterland e.V.  
Telefon 02571.94.93.92  
Fax 02571.94.93.99  
[www.muensterland.com/tourismus](http://www.muensterland.com/tourismus)  
[touristik@muensterland.com](mailto:touristik@muensterland.com)



**ALLWETTERZOO MÜNSTER**

» **WILLST DU PÄTE SEIN?** «

**AUCH ZUM VER-SCHENKEN!**

ALLWETTERZOO.DE

[www.muensterland-qualitaet.de](http://www.muensterland-qualitaet.de)

**Münsterland**  
Gut. Aus der Region.

**SO SCHMECKT DAS MÜNSTERLAND**

Saisonal, regional und erlesen sind die Produkte und Speisen, die mit dem Münsterland-Siegel ausgezeichnet sind. Produziert und zubereitet mit viel Herz, langjähriger Erfahrung und dem Wissen um die besten Möglichkeiten der Herstellung: Wo das Siegel drauf ist, ist das Münsterland drin.

**MÜNSTERLAND. DAS GUTE LEBEN.**





Die Rad-Planungskarte hilft Ihnen bei der Planung Ihrer Sterntour im Münsterland. Das Rad-Rundroutennetz mit seinen Nummern, die Länge der einzelnen Rundrouten sowie die wichtigsten Themenrouten sind in der Karte enthalten.

# STERNTOUREN – VOM URLAUBSORT AUS DIE GANZE REGION ERFAHREN

Mit dem einzigartigen Rad-Rundroutennetz sind nicht nur Etappentouren durch das Münsterland möglich: Auch wenn Sie von einem zentralen Übernachtungsort einen bestimmten Teil des Münsterlandes erfahren wollen, ist das Rad-Rundroutennetz genau richtig. Denn von jedem der 70 Urlaubsorte lässt sich die Radregion sternförmig erkunden.

Auf den folgenden Seiten präsentieren wir Ihnen eine Vielzahl von **Sterntouren**, die in verschiedenen Orten starten. Mithilfe des Rad-Rundroutennetzes können Sie sich auch selbst Routen zusammensetzen. Die Vorteile der Sterntouren: Sie kommen abends zurück zum Ausgangsort und Ihr Gepäck kann in der Unterkunft bleiben – das macht den Urlaub besonders entspannt.

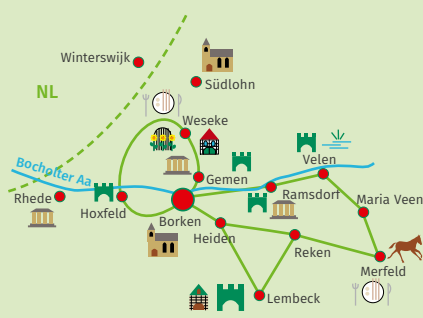
Sterntouren sind außerdem ideal für Gäste, die eine bestimmte Teilregion ausführlich erkunden wollen. Um an einem Tag eine möglichst weite Strecke zurücklegen zu können, empfehlen wir Ihnen die Fahrt mit dem Fietsenbus oder der Bahn: Lassen Sie sich und Ihr Fahrrad morgens zu dem gewünschten Startort Ihrer Tour bringen und radeln Sie von dort zur Unterkunft zurück. Verbinden Sie mehrere Rundrouten oder kombinieren Sie Teilstrecken bekannter Themenrouten und fahren über das Rundroutennetz zurück zur Unterkunft – die Möglichkeiten im Münsterland sind unbegrenzt. Weitere Tourentipps finden Sie auch auf [www.radregion-muensterland.de](http://www.radregion-muensterland.de).

Unter [www.tourenplaner-muensterland.de](http://www.tourenplaner-muensterland.de) können Sie sich über die Tourensuche mittels Suchbegriffen und der Angabe einer Streckenlänge auch Tourenvorschläge anzeigen lassen.



## Blütenrausch, „Mecker“-Ziegen und wilde Pferde

### BORKEN



**Erleben Sie entspannte Tage in wunderbarer Landschaft.** Entdecken Sie die bunte Welt der Blumen und Pflanzen in traumhaften Gärten, besuchen Sie ein Märchenschloss und eine Ziegenkäserei, denn Liebe geht bekanntlich durch den Magen und lassen Sie sich faszinieren von dem letzten Wildpferdereservat Europas im Merfelder Bruch. Die Herde ungezähmter Wildpferde ist einfach unbeschreiblich.

#### LEISTUNGEN

- 2 x Ü/F, Willkommenstrunk
- Radwanderbegleitung am 3. Tag, Eintritt und Führung Staudengarten, 1 x Kaffee und Kuchen, Führung Ziegenkäserei mit Kostproben, Schlossführung, Eintritt Wildpferdebahn und Führung
- Picknick im Freien
- auch ohne Radwanderbegleitung - mit Kartenmaterial buchbar

3 TAGE

#### ECKDATEN

- 🕒 3 Tage/2 Übernachtungen
- 📅 am Wochenende (freitags bis sonntags)
- 📏 ca. 130 km
- 👥 ab 10 Personen, kleinere Gruppen auf Anfrage
- 💰 182 € im DZ, EZ-Zuschlag 36,50 €

#### ANBIETER

Tourist-Info Borken  
Telefon 02861.939-252 und 7584  
Fax 02861.939.62-252  
www.borken.de  
tourist-info@borken.de

## Gärtner, Grafen, Grenzgänger

### BORKEN



**Ausgehend von Ihrem Hotel in der Kreisstadt Borken** entdecken Sie an drei Tagen all das, was das Münsterland auszeichnet: gepflegte Gartenanlagen, großartige Schlösser und grenzenlose Gastfreundschaft.

#### LEISTUNGEN

- 2 x ÜF in gepflegten Hotels im DZ/DU/WC
- Radkarte und Tourenbeschreibung
- Eintritt Staudengarten Picker
- Eintritt Landgut Rosenhaege
- Eintritt und Führung Museum Schloss Lembeck

3 TAGE

Ihr Rundweg führt Sie am ersten Tag in den üppigen Staudengarten Picker. Geschichte und Geschichten begegnen Ihnen auf Ihrem Weg bei der Wasserburg Gemen oder dem Schloss Velen.

Am zweiten Tag geht's über die Grenze in den niederländischen Achterhoek. Die Schaugärten des Landguts Rosenhaege vereinen auf einer Fläche von 45.000 Quadratmetern verschiedenste Gartenkonzepte. Im grenzüberschreitenden Naturschutzgebiet Burlo-Vardingholter Venn/Wooldse Veen erleben Sie die ursprünglichste Landschaft im Westmünsterland.

Bei einer Führung durch das hochherrschaftliche Schloss Lembeck erhalten Sie am dritten Tag einen Einblick in das Adelsleben vergangener Tage. Der große Schlosspark verwandelt sich zur Rhododendronblüte in ein farbiges Blütenmeer.



#### ECKDATEN

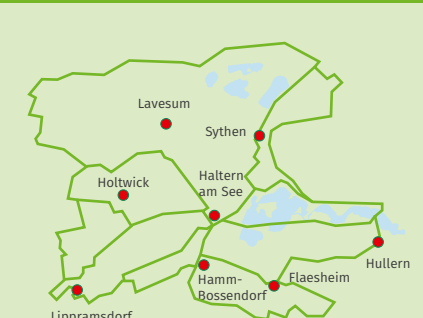
- 🕒 3 Tage/2 Übernachtungen
- 📅 am Wochenende (freitags bis sonntags)
- 📏 150 km (Abkürzungen möglich)
- 👥 ab 2 Personen
- 💰 139 € im DZ, EZ-Zuschlag 36,50 €

#### ANBIETER

Tourist-Info Borken  
Telefon 02861.939-252 und 7584  
Fax 02861.939.62-252  
www.borken.de  
tourist-info@borken.de

## Römer, Radler, Sand und Seen

### HALTERN AM SEE



**Herzlich Willkommen zu ein paar Radtagen** im Herzen des Naturparks Hohe Mark. Individuell kombinierbare Sterntouren von 18-81 km laden Sie ein, römische Geschichte, reizvolle Naturlandschaften und die schönen Seen kennenzulernen. Traditionelle Dorfidylle neben weißen Stränden, kulinarische Genüsse oder faszinierende Flora und Fauna - hier wird es nie langweilig! Nebenbei erwartet Sie eine attraktive Innenstadt mit dem

beliebten Marktplatz als Treffpunkt sowie viele abwechslungsreiche Veranstaltungen im Jahreslauf.

#### LEISTUNGEN

- 2 Übernachtungen im DZ mit Frühstück
- 2 Tage Mietrad
- 1 x Begrüßungsgetränk, 1 x Rathaus-Teller
- 1 x Eintritt LWL-Römermuseum
- 1 x Kartenmaterial

3 TAGE

#### ECKDATEN

- 🕒 3 Tage/2 Übernachtungen
- 📅 März-Oktober
- 📏 18-81 km
- 👥 ab 2 Personen
- 💰 179 € im DZ, 199 € im DZ im Wellnesshotel

#### ANBIETER

Stadtagentur/Tourist-Information  
Telefon 02364.933-365/-366  
Fax 02364.933-364  
www.haltern-am-see.de  
stadtagentur@haltern.de

3 TAGE

## Landfahrer – acht Pättkestouren erkunden NORDKIRCHEN

Auf den Spuren von Burgen und Schlössern -2-

Spazierfahrt zur Nachbarstadt Lüdinghausen -7-

Besuch im Rosengarten -8-

Entdeckungstour entlang der Steverauen -3-



Ausflug durch die Davert -6-

Entdecken Sie die Schlossergemeinde Nordkirchen -1-

Radeln auf der Schloßerrachse -5-

Wald- und Wiesentour -4-

**Schloss, Dorf und Natur** gehen in Nordkirchen eine wunderbare Verbindung ein. Auf gut ausgeschilderten Radwegen, oder, wie der Westfale sagt, auf Pättkes, fahren Sie herrlich leicht an üppigen Feldern und Wiesen, verwunschenen Gärten, historischen Wasserschlössern und Burgen vorbei. Acht individuelle Entdeckungstouren eignen sich ideal für Tagesausflüge durch das Münsterländer Flachland. Ihren ereignisreichen Tag können Sie in

Nordkirchen ausklingen lassen, zum Beispiel bei einem westfälischen Abendessen mit Pumpernickel, Mettwürstchen, Schinken und Bier.

### LEISTUNGEN

- 2 x Übernachtung im DZ inkl. Frühstück
- Kartenmaterial, Lunchpaket
- Extrakosten: Leihräder, Radbegleitung sowie Schloss- und Parkführung auf Anfrage

### ECKDATEN

- 🕒 3 Tage/2 Übernachtungen (Auch Verlängerungen und Tagestouren buchbar)
- 📏 23–50 km
- 👤 ab 2 Personen
- 💰 139 € im DZ

### ANBIETER

Tourist Information Nordkirchen  
Telefon 02596.917-500  
Fax 02596.917-139  
www.nordkirchen.de  
tourismus@nordkirchen.de

3 TAGE

## Schlösser, Seen und wilde Pferde REKEN



### Die Vielfalt des westlichen Münsterlandes erleben!

Nach den 50 bis 65 km langen Tagesetappen übernachten Sie in einem gemütlichen Hotel im fahrradfreundlichen Reken. Die Radtouren führen Sie durch den den Naturpark Hohe Mark. Ausblicke über flaches Land, Touren durch leicht hügelige Wälder, Fahrten entlang des Halterner Stausees und der Besuch der einzigartigen Wildpferde im Merfelder Bruch sind gute

Gründe, das Münsterland mit dem Rad zu erkunden. Verbunden mit kulturhistorischen Sehenswürdigkeiten, wie beispielsweise den hier typischen Burgen und Schlössern, erleben Sie die große Vielfalt des Münsterlandes.

### LEISTUNGEN

- 2 oder 3 x ÜF im DZ/DU/WC
- Radwanderkarte mit Routenvorschlägen

### ECKDATEN

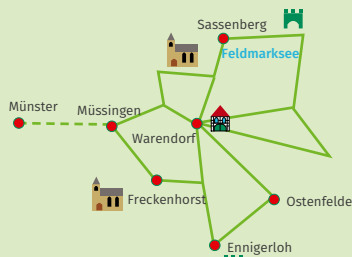
- 🕒 4 Tage/3 Übernachtungen oder 3 Tage/2 Übernachtungen
- 📏 bei 2 Ü: 170 km, bei 3 Ü: 210 km
- 👤 ab 2 Personen
- 💰 bei 2 Ü: 95 € im DZ, bei 3 Ü: 139 € im DZ

### ANBIETER

Tourist-Info Reken  
Telefon 02864.944-035  
Fax 02864.944-299  
www.reken.de  
tourist-info@reken.de

3 TAGE

## Facettenreiches Warendorf WARENDORF



**Lebendig und facettenreich** empfängt Sie die Kreisstadt Warendorf und bietet Ihnen einen hervorragenden Ausgangspunkt für Fahrradtouren durch die Münsterländer Parklandschaft. Es erwarten Sie gut ausgeschilderte Rundwege in abwechslungsreicher Natur und zahlreiche Sehenswürdigkeiten am Wegesrand. Bei einem gemütlichen Spaziergang durch die verwinkelten Gassen können Sie den Charme und die Gastlichkeit der sehr gut

erhaltenen historischen Altstadt entdecken. Gerne beraten wir Sie über eine Verlängerung des Angebots oder Mietfahrrädern (auch E-Bikes).

### LEISTUNGEN

- 2 Ü/F im DZ in der gebuchten Kategorie
- Infopaket mit Radkarten und Tourenvorschlägen
- Gutscheine Führung Altstadt und NRW Landgestüt (nur Sa, So + feiertags)

### ECKDATEN

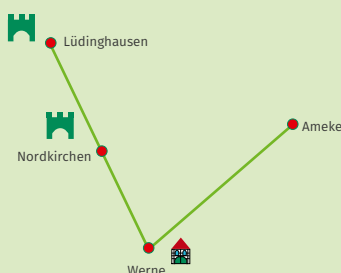
- 🕒 3 Tage/2 Übernachtungen
- 📏 30–60 km Touren
- 👤 ab 2 Personen
- 💰 139 € im DZ im Mittelklassehotel  
169 € im DZ im Komforthotel

### ANBIETER

Stadt Warendorf/Tourist-Information  
Telefon 02581.545454  
Fax 02581.545411  
www.warendorf.de  
tourismus@warendorf.de

3 TAGE

## Drei Tage rund um Werne radeln WERNE



**Unsere Routen führen Sie in das reizvolle Münsterland** mit seinen schönen Wasserschlössern, Burgen und den typischen Bauernhöfen. Von Ihrer Unterkunft in Werne radeln Sie täglich zwischen 25 bis max. 55 km zu unterschiedlichen Sehenswürdigkeiten der Umgebung.

Fußgängerzone oder auch das Gradierwerk mit seinem maritimen Klima laden zum Verweilen ein. Erholung bietet das 2019 eröffnete Solebad, das die 150-jährige Soletradition Wernes fortführt.

Ihr Standort ist das malerische Werne an der Lippe mit seinem historischen Stadtkern. Entdecken Sie die idyllischen Gassen sowie das mittelalterliche Rathaus mit Marktplatz. Die neu gestaltete

### LEISTUNGEN

- 2 Übernachtungen mit Frühstück (DU/WC)
- Kartenmaterial und detaillierte Routenbeschreibungen
- Gutschein Solebad Werne

### ECKDATEN

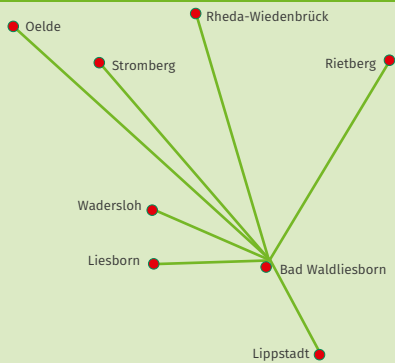
- 🕒 3 Tage/2 Übernachtungen
- 📏 ca. 115 km
- 👤 ab 2 Personen
- 💰 119 € im DZ, Extra: Leihräder, Stadtführung

### ANBIETER

Werne Marketing  
Telefon 02389.534080, Fax 02389.537099  
www.werne.de  
tourist-info@werne.de



## Verwöhn-Fit-Pauschale BAD WALDLIESBORN



### Erradeln Sie die südöstliche Münsterländer

**Parklandschaft** und entdecken Sie „Walibos gute Stube“ und einige urige Gasthöfe/Einkehrmöglichkeiten auf einer von 10 Touren unserer Radkarte. Abends entspannen Sie in der „Walibo Therme“ mit Saunabereich oder lassen sich in einem unserer Restaurants mit typisch westfälischen Köstlichkeiten verwöhnen.

### LEISTUNGEN

- 3 x Übernachtung/Frühstück inkl. „Verwöhnplus“
- 1 x „Wat Deftiges“, Westfälische Spezialitäten in einer typisch westfälischen Gaststätte/Kotten
- Freier und unbegrenzter Eintritt in die Badelandschaft der „Walibo Therme“
- Ermäßigung auf den Eintritt in die Sauna der „Walibo Therme“ (12,50 € anstatt regulär 19,20 €)
- Teilnahme am „Waliboer-Verwöhn-Nachmittag“ (Mai bis Oktober)

4 TAGE

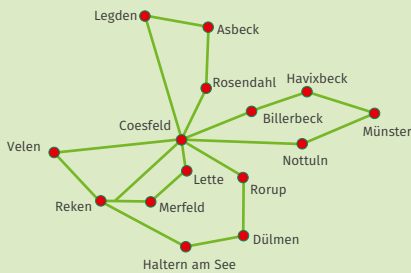
### ECKDATEN

- 🕒 4 Tage/3 Übernachtungen
- 👤 individuell
- 👥 ab 2 Personen
- 💰 187 € im DZ

### ANBIETER

Touristik & Marketing GmbH  
Telefon 02941.948800, Fax 02941.9488010  
www.lippstadt-badwaldliesborn.de  
info@lippstadt-badwaldliesborn.de

## Coesfelder Sternfahrt COESFELD



**Vier attraktive Radtouren** führen Sie zu den schönsten Sehenswürdigkeiten der Region. Ausgangspunkt Ihrer Ausflüge ist die Kreisstadt Coesfeld. Von hier aus erkunden Sie die abwechslungsreiche Parklandschaft des Münsterlandes mit seinen zahlreichen Schlössern und Burgen, dem Halterner Stausee, dem Naturschutzgebiet Baumberge sowie der Stadt Münster. Bei der abendlichen Einkehr bietet Ihnen Coesfeld jede Menge Abwechslung.

### LEISTUNGEN

- 3 x ÜF im ausgewählten Hotel im Zentrum von Coesfeld
- Umfassendes Karten- und Informationsmaterial zu Routen und Sehenswürdigkeiten

4 TAGE

### ZUSATZLEISTUNGEN

- Leihräder, Stadt- oder Brauereiführung etc. möglich

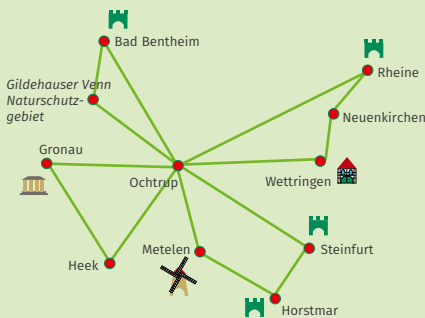
### ECKDATEN

- 🕒 4 Tage/3 Übernachtungen
- 🗺️ auf Wunsch
- 👤 insgesamt circa 250 km
- 👥 ab 2 Personen
- 💰 174,90 € im DZ, 219 € im EZ

### ANBIETER

Stadtmarketing Verein Coesfeld & Partner e.V.  
Telefon 02541.9391017  
Fax 02541.9397512  
www.coesfeld.de  
stadtmarketing@coesfeld.de

## Ochtrup Fietsen Touren OCHTRUP



**Radfahren nach Herzenslust** – fünf Tage von Ochtrup aus auf idyllischen Radrouten durch das nordwestliche Münsterland und das Grafschafter Land. Erleben Sie die malerisch-münsterländische Parklandschaft, Sehenswürdigkeiten und Gastronomie.

1. Tag: Ochtrup entdecken und erleben! Zentrum, Töpfereimuseum, Bergwindmühle, Designer Outlet
2. Tag: Gronau – Heek-Nienborg – Ochtrup; rock'n'popmuseum, Burgmannshof, Klanggarten
3. Tag: Metelen – Horstmar – Steinfurt – Ochtrup;

Stiftskirche, Burgmannshöfe, Schloss, Bagno, Kreislehrgarten  
4. Tag: Wettringen – Neuenkirchen – Rheine – Ochtrup; Offlumer See, Kloster Bentlage, Naturzoo Rheine  
5. Tag: Gildehauser Venn – Bad Bentheim – Ochtrup; Naturschutzgebiet, Burg Bentheim, Parklandschaft

5 TAGE

### LEISTUNGEN

- 4 x ÜF DZ4 x Abendessen, 4 Lunchpakete
- Karten

### ECKDATEN

- 🕒 5 Tage/4 Übernachtungen
- 👤 210 km
- 👥 ab 2 Personen
- 💰 265 € im DZ

### ANBIETER

Ochtrup Stadtmarketing und Tourismus GmbH  
Telefon 02553.98180, Fax 02553.98181  
www.touristinfo.ochtrup.de  
touristinfo@ochtrup.de

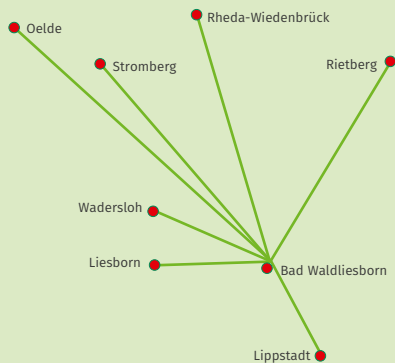
Freizeitpark  
**Sommer-RODELBAHN**

Sommerliche Schlittenfahrten  
und märchenhafte Attraktionen  
für Zwerge, Prinzessinnen  
und die ganze Familie

Freizeitpark Sommerrodelbahn · Münsterstr. 265 · 49479 Ibbenbüren · Telefon: +49 (0) 54 51 / 32 26  
Öffnungszeiten und weitere Infos unter [www.sommerrodelbahn.de](http://www.sommerrodelbahn.de)

7 TAGE

**Verwöhn-Fit-Pauschale:  
7 Tage – 5 Touren  
BAD WALDLIESBORN**



Von Lippstadt-Bad Waldliesborn aus erradeln Sie je nach Lust, Laune und Fitnessgrad fünf von zehn möglichen Touren unserer Radkarte durch die Münsterländer Parklandschaft oder Sie erkunden anhand der neuen Radkarte mit Knotenpunktsystem die Umgebung. Auf allen Touren finden Sie zahlreiche Sehenswürdigkeiten und Einkehrmöglichkeiten in urigen Gaststätten und Kotten. Ehemalige Landesgartenschauen wie Rietberg, Oelde oder Rheda-Wiedenbrück, aber auch Schlösser, Kapellen, Ruinen, Stifte oder die renaturierten Lippeauen laden ein, am Wegesrand entdeckt zu werden. Für die gesamte Dauer Ihres Aufenthaltes haben Sie freien und unbegrenzten Eintritt in die Badelandschaft unseres Thermalsolebades „Walibo Therme“ mit über 1.250 m² Wasserfläche, verteilt auf drei Innen- und zwei Außenbecken. Halbpension und Wellness-Angebot können auf Wunsch hinzu gebucht werden.

- Beispielrouten aus der Karte:
- Römer-Lippe-Route (2 Teilstrecken) – 18 + 25 km
  - Rund um Lippstadt – 54 km
  - Rund um Bad Waldliesborn – 19 km
  - Kirchen und Kapellen – 27 km
  - Schlösser und Burgruinen – 46 km
  - Natur – 47 km

**LEISTUNGEN**

- 6 x Übernachtung mit Frühstück inklusive „Verwöhnplus“
- 1 x „Wat Deftiges“, Westfälische Spezialitäten in einer typisch westfälischen Gaststätte/Kotten
- Freier und unbegrenzter Eintritt in die Badelandschaft der „Walibo Therme“
- Ermäßigung auf den Eintritt in die Sauna der „Walibo Therme“ (12,50 € anstatt regulär 19,20 €)
- Teilnahme am „Waliboer-Verwöhn-Nachmittag“ (Mai bis Oktober)



**ECKDATEN**

- 🕒 7 Tage/6 Übernachtungen
- 👤 individuell
- 👥 ab 2 Personen
- 💰 349 € im DZ

**ANBIETER**

Touristik & Marketing GmbH  
Telefon 029 41.94 88 00, Fax 029 41.9 48 80 10  
www.lippstadt-badwaldliesborn.de  
info@lippstadt-badwaldliesborn.de

VARIABLE

**In guter Nachbarschaft  
SÜDLOHN-OEDING**



**Südlohn-Oeding!** In guter Nachbarschaft mit dem Land der Fietse; direkt an der holländischen Grenze! Der ideale Ausgangsort für Ihre Stern-touren, z. B. ins charmante Grenzstädtchen Winterswijk, zur Bücherstadt Bredevoort oder ins westliche Münsterland zur Flamingokolonie in Zwillbrock, in die Glockenstadt Gescher u.v.m. Erleben Sie Natur, Kultur und grenzenlose Vielfalt, individuell für Sie zusammengestellt.

**LEISTUNGEN**

- 2–6 x Übernachtungen/HP, Kartenmaterial, Begrüßungstrunk
- Eintritte je nach Auswahl der Tagestouren: z. B. Pralinenmanufaktur Turmhaus inkl. Praline, Menke Mühle, Käserei mit Kostproben, Glockenmuseum, Biologische Station Zwillbrock
- Weitere Leistungen und Unterbringung in Ferienwohnung auf Anfrage

**ECKDATEN**

- 🕒 3–7 Tage
- 👤 40–60 km
- 👥 ab 2 Personen, günstigere Preise für Gruppen
- 💰 146 € ab 2 Pers. im DZ 3 Tage  
360 € ab 2 Pers. im DZ 7 Tage

**ANBIETER**

Touristinformation Südlohn SOMIT e.V.  
Telefon 028 62. 4176 26  
Fax 028 62. 4180 15  
www.touristinfo-suedlohn.de  
touristinfo@suedlohn.de



**Wandern und Radfahren  
in Schermbeck**

**Auf 70 Kilometern – aktiv unterwegs  
und genussvoll einkehren!**

Machen Sie sich auf den Weg und entdecken Sie Schermbeck per Pedale oder per Pedes! Wir führen Sie durch Wiesen, Wälder, Heiden und Auen vorbei an kulturellen und historischen Kleinodien. Entlang der Strecke bilden 25 Gastronomiebetriebe ein Netzwerk der Gastfreundschaft: Typische Landgasthöfe, lauschige Biergärten, gemütliche Kneipen und gehobene Restaurants laden Sie herzlich ein, Rast zu halten. Grün, blau und rot – diese Farben stehen für unser lebendiges Dorf.

**Streckenlänge – rund 70 km gesamt (3 Teilstrecken)**  
**Informationen: [www.schermbeck-rundum.de](http://www.schermbeck-rundum.de), Infobroschüre mit Karte: 3,00 €**  
**1 mal im Jahr: Saisoneroöffnungsfahrt – fragen Sie nach**

**Erlebenswert:**

- Schermbecker Burganlage, Burgmühle
- reformierte Kirche von 1786
- Historischer Rundweg mit Hörstationen
- Heimatmuseen und kleinstes Strommuseum
- Privatmuseum „das Alte erhalte“ und Turmstation Bricht
- Dämmerwald mit „Neuer Wildnis“ und die Üfter Mark
- historische Feldbahn

**Schermbeck liegt an diesen überregionalen Radwegen:**

- Römer-Lippe-Route
- 3-Flüsse-Route
- Hohe Mark Route
- Niederrhein-Route

**Auskunft und Buchung: Tourist-Information Schermbeck**  
Weseler Straße 2 · 46514 Schermbeck · Tel. 02853 910-202  
[www.wir-sind-schermbeck.de](http://www.wir-sind-schermbeck.de) · [www.schermbeck.de](http://www.schermbeck.de)



# HOLEN SIE SICH DAS MÜNSTERLAND NACH HAUSE

## KOSTENLOSE KATALOGE UND BROSCHÜREN

Vieles, was das Münsterland Ihnen zu bieten hat, haben wir für Sie in unseren kostenlosen Katalogen und Broschüren zusammengefasst. Einfach bei den örtlichen Touristinformationen oder beim Münsterland e.V. anfordern, im Internet downloaden oder als Blätterkatalog anschauen.

**Münsterland e. V.**  
Airportallee 1 · 48268 Greven  
Tel. 0 25 71. 94 93 92  
touristik@muensterland.com  
www.muensterland.com/tourismus



### RADFAHREN

In der Broschüre erwarten Sie Informationen zu den vielseitigen Themenrouten, zum einzigartigen Rundroutennetz, Tourentipps sowie Angebote für Ausflüge und Radurlaube.




### RAD-PLANUNGSKARTE

Die handliche Übersichtskarte für unterwegs – mit dem gesamten Radwegnetz, den Themenrouten, den Rundrouten samt Kilometerlänge, den Adressen der Touristinformationen, der Fahrradvermietungen und -werkstätten.



### BEGLEITHEFT ZUR 100 SCHLÖSSER ROUTE

Erleben Sie die „Königin der Radrouten“. Das Begleitheft ist ideal für die Vorbereitung einer Radtour auf der 100 Schlösser Route und Lotse auf Ihrer Reise.



### KURZURLAUB

Ob Kulturreise oder Städtetrip, lieber Wellness oder doch aktiv, ob mit der Familie oder in der Gruppe – das Münsterland bietet das richtige Angebot für einen Kurzurlaub. In der Broschüre werden zudem noch die 70 Urlaubsorte der Region vorgestellt.



### REIT- UND PFERDEURLAUB

Das Münsterland ist die Pferderegion! Für Kinder und Erwachsene, Laien und Profis, Zuschauer und Aktive werden hier Urlaubsideen und Angebote präsentiert.



### DAS MÜNSTERLAND - DIE GÄRTEN UND PARKS

Kalender mit Veranstaltungsterminen, Pauschalen und Angeboten der Gartenakademie Münsterland



### WANDERN

Das Faltblatt gibt einen Überblick über die Themenwanderwege sowie das X-Wegenetz im Münsterland.





Die Rad-Planungskarte hilft Ihnen bei der Planung Ihrer Tagestour im Münsterland.

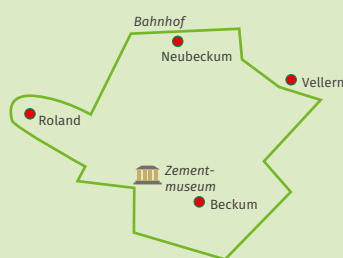
Das Rundroutennetz ist mit seinen über 200 Rundrouten sowie den Längenangaben zu den einzelnen Rundrouten enthalten.

## TAGESTOUREN – SELBST GEMACHT MIT DEM PRAKTISCHEN RUNDROUTENNETZ

Für alle, die gerne auf eine ausgearbeitete Rad-Tagestour zurückgreifen, haben wir auf den folgenden Seiten ein paar passende Ideen bereitgestellt. Wenn Sie lieber auf eigene Faust planen, halten Sie sich an das Rundrouten-System: Wer stets der

ausgeschilderten Rundroutennummer folgt, kommt ganz bestimmt am Startort seiner Tour wieder an. Tipps und Vorschläge dazu gibt's unter [www.radregion-muensterland.de](http://www.radregion-muensterland.de) und [www.tourenplaner-muensterland.de](http://www.tourenplaner-muensterland.de).

### Zementroute Beckum BECKUM



Die **Zementroute Beckum** führt Sie auf 27 km entlang aktiver und verlassener Stätten der Industriekultur hin zu den Landschaftsoasen, die sich wie eine Perlenkette durch das Zementrevier ziehen. 14 Stationen informieren über die industrielle Entwicklung und landschaftliche Besonderheiten. Aussichtspunkte gewähren außergewöhnliche Einblicke in die vielfältige Natur und zeigen das Panorama des Zementreviers.

Zahlreiche Rastplätze laden zum Verweilen ein. Die Zementroute Beckum bietet für Radler jeden Alters ein atemberaubendes Tourerlebnis.

#### LEISTUNGEN

- Geführte Radtour
- Auf Wunsch Besuch des Zementmuseums und/oder des Stadtmuseums

#### ECKDATEN

- ca. 6 Stunden
- ganzjährig
- 27 km
- ab 8 Personen
- 9 €

#### ANBIETER

Stadt Beckum, Stadtmarketing  
Telefon 02521.29172  
Fax 02521.2955172  
[www.beckum.de](http://www.beckum.de)  
[stadtmarketing@beckum.de](mailto:stadtmarketing@beckum.de)



### Drahtesel und Wildpferde DÜLMEN



Am **Vormittag begrüßt Sie** Ihr fachkundiger Reiseleiter zu einer erlebnisreichen Radtour. Gemeinsam fahren Sie durch den malerischen Wildpark, wo Sie mit etwas Glück Rot- und Damwild beobachten können. Weiter geht es durch die traumhafte Naturlandschaft zur einzig erhaltenen Wildpferdebahn Europas. Bei einer spannenden Führung erfahren Sie Wissenswertes über die rund 400 Wildpferde des Merfelder Bruchs. Anschließend stärken Sie sich in Merfeld bei einem leckeren

Grillessen. Besonders sehenswert ist auf der Rückfahrt der Rhododendronpark in Welte, der sich im Frühjahr in ein märchenhaftes, farbig leuchtendes Blütenmeer verwandelt.

#### LEISTUNGEN

- ganztägige Begleitung durch einen Reiseleiter
- Eintritt in die Wildpferdebahn und sachkundige Führung
- Grillgericht

#### ECKDATEN

- 6-7 Stunden
- ca. 40 km
- ab 10 Personen
- 29 €, gegen Aufpreis: Mietrad

#### ANBIETER

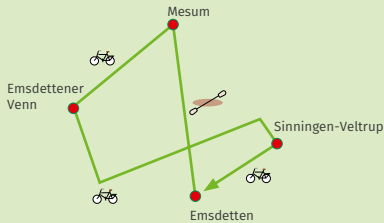
Dülmen Marketing e.V.  
Telefon 02594.12345, Fax 02594.12346  
[www.duelmen-marketing.de](http://www.duelmen-marketing.de)  
[duelmen-marketing@duelmen.de](mailto:duelmen-marketing@duelmen.de)





## Paddel-und-Pedale-Tour

### EMSDETTEN







**Genau der richtige Tagestrip für Aktive!** Nach Ihrer Anreise mit dem PKW starten Sie zunächst zu einer unserer ausgearbeiteten Touren auf den „Münsterländer Pättkes“ – auf Wunsch ist eine geführte Radtour mit einem Begleiter möglich. In einem Restaurant an der Strecke erwartet Sie ein ausgiebiger Mittagsimbiss. Damit sind Sie gestärkt für die dann folgende Paddeltour in hochwertigen Canadiern auf der wunderschönen Ems. Am Ziel

der Kanutour steht Ihr PKW; im dort befindlichen Restaurant reservieren wir Ihnen zum Abschluss gerne einen Tisch.

#### LEISTUNGEN

- Leihfahrrad inkl. Transfer
- Ausgearbeitete Fahrradroute
- Mittagessen
- Halbtages-Erlebnis-Kanutour

#### ECKDATEN

-  6–8 Stunden
-  ca. 3,5 Stunden Paddeltour = 13,5 km;  
mind. 1 Stunde Radtour = 10 km
-  ab 2 Personen
-  66 €

#### ANBIETER

Verkehrsverein Emsdetten e.V.  
Telefon 02572.93070, Fax 02572.930750  
[www.vvemsdetten.de](http://www.vvemsdetten.de)  
[info@vvemsdetten.de](mailto:info@vvemsdetten.de)

## Ennigerloher Zementroute + Knüppelkönig






### ENNIGERLOH



**Die Ennigerloher Zementroute** umfasst ca. 22,5 km und führt vorbei an sehenswerten Wahrzeichen der Zementindustrie. Nach dieser ausgedehnten Fahrradtour durch die Ennigerloher Parklandschaft bietet sich als Höhepunkt des Ausfluges der neu aufgelegte Ennigerloher Knüppelkönig an. Im Rahmen dieses Wettbewerbs wird versucht, die Vogelfigur mit Holzknüppeln abzuwerfen. Den

passenden Rahmen für den traditionsreichen Wettbewerb bietet Rößmann's Schmandpott. Auf dem Hof wird der Knüppelkönig gekürt und der Abend kann mit einem Grillbuffet abgerundet werden.

#### ECKDATEN

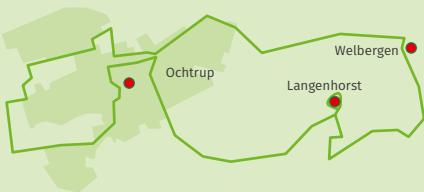
-  5–6 Stunden
-  nach Vereinbarung
-  ca. 23 km
-  10–20 Personen
-  30 €

#### ANBIETER

Stadt Ennigerloh, FB Stadtentwicklung - Touristik  
Telefon 02524.3001  
Fax 02524.5400  
[www.ennigerloh-erleben.de](http://www.ennigerloh-erleben.de)  
[touristik@ennigerloh.de](mailto:touristik@ennigerloh.de)

## Shoppen, Radeln und Schlemmen in Ochtrup

### OCHTRUP






**Genießen Sie einen Tag in Ochtrup!** Sie beginnen den Tag mit einem Shopperlebnis der besonderen Art im Designer-Outlet-Center Ochtrup mit schönen Giebelhäusern und entspanntem Einkaufsambiente. Viele Angebote und Aktionen erwarten Sie bei Ihrem Rundgang durch das DOC. Anschließend treffen Sie Ihren Gästeführer, der Sie mit dem Fahrrad (Leihräder auf Anfrage) mitnimmt auf die kurzweilige Bürgermeisterroute. Eine Entdeckungstour mit interessanten und außergewöhnlichen Sehenswürdigkeiten und Geschichten, die Ihnen

einen Eindruck von der Vielfältigkeit und Schönheit der lebhaften Stadt Ochtrup vermittelt. Anschließend kehren Sie in einem urigen Gasthaus ein und genießen münsterländische Spezialitäten. Gern kombinieren wir Ihren Erlebnistag in Ochtrup für Sie.

#### LEISTUNGEN

- Shoppen im DOC
- Geführte Radtour entlang d. Bürgermeisterroute
- Gutbürgerliches Essen im Herzen Ochtrups oder wahlweise Kaffee und Kuchen

#### ECKDATEN

-  ca. 7 Stunden
-  6–8 Personen
-  ab 25 € inkl. Essen, ab 18 € inkl. Kaffee/Kuchen

#### ANBIETER

Ochtrup Stadtmarketing und Tourismus GmbH  
Telefon 02553.98180, Fax 02553.98181  
[www.touristinfo.ochtrup.de](http://www.touristinfo.ochtrup.de), [touristinfo@ochtrup.de](mailto:touristinfo@ochtrup.de)

## Den Bibern auf der Spur

### OSTBEVERN







**Dem Wappentier der Gemeinde Ostbevern getreu,** folgt man hier dem Biber. Ostbeverns schönste Radwege gemeinsam mit einem ortskundigen Gästeführer kennenlernen, Wissenswertes und Geheimtipps am Wegesrand erkunden. Die Biberoute mit Erläuterungen zum Kaseinwerk und der dortigen Erlebnisgastronomie bietet einen Einstieg in die abseits vom Verkehrslärm gelegene landschaftlich bäuerlich geprägte Region. Die rund 40 km lange Rundtour ist geeignet für einen

Tagesausflug mit der Familie oder Freunden, entweder ab Ortsmitte oder ab Ostbevern-Brock Bahnhof. Unterwegs gibt es die Möglichkeit für ein „Großes Grillpicknick“ oder einen kleinen „Kaffee und Kuchen Stopp“.

#### LEISTUNGEN

- Betreuung durch einen ortskundigen Gästeführer
- Biberoutenbroschüre

#### ECKDATEN

-  individuell 4–6 Stunden
-  ca. 40 km
-  ab 10 Personen
-  9 €, Grill- oder Kaffeepicknick gegen Aufpreis

#### ANBIETER

Ostbevern Touristik e.V.  
Telefon 02532.4310350  
[www.ostbevern-touristik.de](http://www.ostbevern-touristik.de)  
[info@ostbevern-touristik.de](mailto:info@ostbevern-touristik.de)



\* kurze Erläuterung durch den Routenbegleiter

# UNTERKÜNFTE

Urlaub fängt im Münsterland für Kurzurlauber bereits bei der Planung an: Ob Sie nun entspannt auf dem Sofa in unseren Katalogen blättern oder durch unser Internetangebot stöbern, alle Wege führen in das Münsterland.

Sie haben Fragen zu den Unterkünften? Dann zögern Sie nicht und rufen Sie unser Tourismus-Center oder eine der unten aufgeführten Vermittlungsstellen an. Alle Mitarbeiter kennen sich im Münsterland bestens aus und vermitteln gerne Ihre Unterkunft für Sie. Auch bei allen Fragen rund um Ihren Kurzurlaub helfen wir Ihnen schnell und unkompliziert. Nutzen Sie unsere langjährige Erfahrung und rufen Sie uns einfach an. Gerne vermitteln wir Ihnen für Ihren nächsten Urlaub eine Unterkunft über unser Online-Portal [www.muensterland.com/tourismus](http://www.muensterland.com/tourismus). Dort finden Sie noch weitere Unternehmensebetriebe. Einfach Unterkunft auswählen, schnell buchen und nach wenigen Minuten halten Sie die Bestätigung für Ihre Unterkunft in Händen.

**Münsterland e.V.**, Airportallee 1, 48268 Greven  
Telefon 02571.949392, Fax 02571.949399  
[touristik@muensterland.com](mailto:touristik@muensterland.com)  
[www.muensterland.com/tourismus](http://www.muensterland.com/tourismus)

## Unsere Öffnungszeiten:

März – Oktober: Mo – Fr 9:00 – 17:30 Uhr  
November – Februar: Mo – Fr 9:00 – 17:00 Uhr

## KLASSIFIZIERUNG DES DEHOGA FÜR HOTELS & GASTHÖFE & PENSIONEN:

★★★★★	Luxus
★★★★	First Class
★★★	Komfort
★★	Standard
★	Tourist
̄	superior: Diese Betriebe erreichen deutlich mehr Wertungspunkte als für ihre Kategorie erforderlich.

## KLASSIFIZIERUNGS-SIEGEL:



Bett & Bike  
DLG Gütezeichen Landurlaub  
ServiceQualität in Deutschland  
Qualitätsgastgeber Wanderbares Deutschland

## KLASSIFIZIERUNG DES DTV FÜR PRIVATZIMMER, FERIENWOHNUNGEN & FERIENHÄUSER:

In dieser Broschüre werden die Klassifizierungen des DTV mangels transparenter Darstellungsmöglichkeit nicht angegeben. Das heißt nicht, dass die Leistungen der dargestellten Unterkünfte eventuell nicht vom DTV klassifiziert wurden.

Beachten Sie bitte auch die Hinweise zur Broschüre auf Seite 67.

## WEITERE VERMITTLUNGSSTELLEN IM MÜNSTERLAND:

- **Ahaus Marketing und Touristik GmbH**  
[marketing@ahaus.de](mailto:marketing@ahaus.de), [ahaus.app](http://ahaus.app)
- **Ascheberg Marketing e.V.**  
[info@ascheberg-marketing.de](mailto:info@ascheberg-marketing.de),  
[www.ascheberg-touristinfo.de](http://www.ascheberg-touristinfo.de)
- **Tourist-Info Borken**  
[tourist-info@borken.de](mailto:tourist-info@borken.de), [www.borken.de](http://www.borken.de)
- **Stadtmarketing Verein Coesfeld & Partner e.V.**  
[info@coesfeld.de](mailto:info@coesfeld.de), [www.coesfeld.de](http://www.coesfeld.de)
- **Dülmen Marketing e.V.**  
[duelmen-marketing@duelmen.de](mailto:duelmen-marketing@duelmen.de),  
[www.duelmen-marketing.de](http://www.duelmen-marketing.de)
- **Stadtagentur Haltern am See**  
[stadtagentur@haltern.de](mailto:stadtagentur@haltern.de),  
[www.haltern-am-see.de](http://www.haltern-am-see.de)
- **Tourist-Information Ibbenbüren**  
[info@stadtmarketing-ibbenbueren.de](mailto:info@stadtmarketing-ibbenbueren.de),  
[www.stadtmarketing-ibbenbueren.de](http://www.stadtmarketing-ibbenbueren.de)
- **Touristik Legden & Asbeck**  
[info@touristik-legden.de](mailto:info@touristik-legden.de),  
[www.touristik-legden.de](http://www.touristik-legden.de)
- **Tourist-Information Lienen**  
[touristik@lienen.de](mailto:touristik@lienen.de), [www.lienen.de](http://www.lienen.de)
- **Lüdinghausen Marketing e.V.**  
[info@luedinghausen-marketing.de](mailto:info@luedinghausen-marketing.de),  
[www.luedinghausen-tourismus.de](http://www.luedinghausen-tourismus.de)
- **Münster Marketing**  
[tourismus@stadt-muenster.de](mailto:tourismus@stadt-muenster.de),  
[www.tourismus.muenster.de](http://www.tourismus.muenster.de)
- **Tourist-Info Raesfeld im Naturparkhaus**  
[tourist-info@raesfeld.de](mailto:tourist-info@raesfeld.de), [www.raesfeld.de](http://www.raesfeld.de)
- **Rheine.Tourismus.Veranstaltungen e.V.**  
[info@rheine-tourismus.de](mailto:info@rheine-tourismus.de),  
[www.rheine-tourismus.de](http://www.rheine-tourismus.de)
- **Steinfurt Marketing und Touristik e.V.**  
[info@steinfurt.de](mailto:info@steinfurt.de),  
[www.steinfurt-touristik.de](http://www.steinfurt-touristik.de)
- **Tecklenburger Land Tourismus e.V.**  
[info@tecklenburger-land-tourismus.de](mailto:info@tecklenburger-land-tourismus.de),  
[www.tecklenburger-land-tourismus.de](http://www.tecklenburger-land-tourismus.de)
- **Tourismus + Kultur Telgte**  
[tourismus@telgte.de](mailto:tourismus@telgte.de), [www.telgte.de](http://www.telgte.de)
- **Stadt Warendorf – Tourist-Information**  
[tourismus@warendorf.de](mailto:tourismus@warendorf.de),  
[www.warendorf.de](http://www.warendorf.de)



**AHAUS-WÜLLEN**



**GARNI HOTEL  
HOF ZUM AHAUS**

Argentréstraße 10  
48683 Ahaus-WülLEN  
Telefon 0 25 61. 9 80 50  
info@hofzumahaus.de  
www.hofzumahaus.de

**BECKUM**



**HOTEL-RESTAURANT  
ALT VELLERN**

Dorfstraße 21  
59269 Beckum  
Telefon 0 25 21. 8 71 70  
Fax 0 25 21. 8 71 58  
info@alt-vellern.de  
www.alt-vellern.de



**BILLERBECK**



**HOTEL WEISSENBURG**

Gantweg 18  
48727 Billerbeck  
Telefon 0 25 43. 750  
Fax 0 25 43. 750 75  
team@hotel-weissenburg.de  
www.hotel-weissenburg.de



**IBBENBÜREN-UFFELN**



**HOTEL-GASTHOF  
MUTTER BAHR**

Nordbahnstraße 39  
49479 Ibbenbüren-Uffeln  
Telefon 0 54 59. 8 03 60  
Fax 0 54 59. 80 36 15  
hotel@mutter-bahr.de  
www.mutter-bahr.de



**ISSELBURG**



**HOTEL  
BRÜGGENHÜTTE**

Hahnerfeld 23  
46419 Isselburg  
Telefon 0 28 74. 9 14 70  
Fax 0 28 74. 9 14 74 7  
info@brueggenhuette.de  
www.brueggenhuette.de



**LEGDEN**



**LANDHOTEL  
RESTAURANT  
HERMANNSHÖHE**

Haulingort 30, 48739 Legden  
Telefon 0 25 66. 9 30 00  
Fax 0 25 66. 9 30 06 0  
info@landhotel-hermannshoehe.de  
www.landhotel-hermannshoehe.de



**LÜDINGHAUSEN**



**HOTEL ZUR POST**

Wolfsbergerstraße 11  
59348 Lüdinghausen  
Telefon 0 25 91. 9 19 00  
Fax 0 25 91. 9 19 01 90  
info@hotelzurpostlh.de  
www.jotel-zur-post-lh.de

**LÜDINGHAUSEN**



**LANDGASTHOF ZUM  
STEVERSTRAND**

Ermen 60  
59348 Lüdinghausen  
Telefon 0 25 91. 31 21  
Fax 0 25 91 32 51  
info@steverstrand-ermen.de  
www.steverstrand-ermen.de

**LÜDINGHAUSEN**



**BAUERNHOFPENSION/  
FERIENHOF –  
FAMILIE LÖBBERT**

Leversum 19  
59348 Lüdinghausen-Seppenrade  
Telefon 0 25 91. 98 70 72  
Fax 0 25 91. 98 70 73  
info@bauernhofpension-loebbert.de  
www.bauernhofpension-loebbert.de



**MÜNSTER**



**ALEXIANER HOTEL  
AM WASSERTURM**

Alexianerweg 9  
48163 Münster  
Telefon 0 25 01. 96 62 31 00  
Fax 0 25 01. 96 62 31 05  
hotel-wasserturm@alexianer.de  
www.alexianer-hotel-am-wasserturm.de





MÜNSTER



**FERIENWOHNUNG  
HAFENWEG**

Hafenweg 17  
48155 Münster  
Telefon 0170.1427434  
ulrike.timmermann@  
googlemail.com

MÜNSTER



**HOTEL INTERNATIONAL  
AM THEATER**

Neubrückenstraße 12-14  
48143 Münster  
Telefon 0251.899780  
Fax 0251.8997829  
info@hotel-international-  
am-theater.de  
www.hotel-international-  
am-theater.de



MÜNSTER



**HOTEL-RESTAURANT  
MÜNNICH**

Heeremansweg 11-13  
48167 Münster  
Telefon 0251.61870  
Fax 0251.6187199  
kontakt@hotel-muennich.de  
www.hotel-muennich.de



MÜNSTER



**IBIS HOTEL MÜNSTER**

Engelstraße 53  
48143 Münster  
Telefon 0251.48130  
Fax 0251.4813555  
h2206-re@accor.com  
www.ibishotels.com



NORDKIRCHEN



**GASTHOF  
ZUR BRÜCKE**

Bahnhofstraße 20  
59394 Nordkirchen  
Telefon 02599.694  
Fax 02599.741826  
info@wintering-nordkirchen.de  
www.gasthofzurbrücke.de

OEDING



**BURGHOTEL PASS**

Burgplatz 1  
46354 Oeding  
Telefon 02862.5830  
Fax 02862.58370  
info@burghotel-pass.de  
www.burghotel-pass.de



OEDING



**FERIENWOHNUNG  
OEDING**

Böwingkamp 39  
46354 Oeding  
Telefon 02862.805520  
info@ferienwohnung-oeding.de  
www.ferienwohnung-oeding.de

REKEN



**BERGHOTEL  
HOHE MARK –**

Dein Hotel und Restaurant

Werenzostraße 17  
48734 Reken  
Telefon 02864.9519595  
info@berghotel.nrw  
www.berghotel.nrw



REKEN



**DA FRANCO –  
RISTORANTE  
UND HOTEL**

Frankenstraße 37  
48734 Reken  
Telefon 02864.9519597  
hotel@dafranco-reken.de  
www.dafranco-reken.de



ROSENDAHL



**FERIENWOHNUNGEN  
BERKEMEYER**

Alte Landstraße 1  
48720 Rosendahl  
Telefon 02566.972967  
Fax 02566.972960  
urlaub@ferienwohnen.de  
www.ferienwohnen.de



**SAERBECK**



**HOTEL-RESTAURANT  
STEGEMANN**

Westladbergen 71  
48369 Saerbeck  
Telefon 0 25 74 . 92 90  
Fax 0 25 74 . 9 29 29  
info@hotel-stegemann.de  
www.hotel-stegemann.de



**SASSENBERG**



**PENSION  
BUSCHKOTTEN**

Elve 6  
48336 Sassenberg  
Telefon 0 54 26 . 23 24  
Fax 0 54 26 . 93 30 44  
info@pension-buschkotten.de  
www.pension-buschkotten.de

**SENDEN-BÖSENSSELL**



**MONTANA HOTEL  
SENDEN-BÖSENSSELL**

Am Dorn 3  
48308 Senden  
Telefon 0 25 36 . 3 43 50  
Fax 0 25 36 . 34 35 15  
senden@montana-hotels.de  
www.montana-hotels.de



**STEINFURT**



**POSTHOTEL  
RIEHEMANN**

Münsterstraße 8  
48565 Steinfurt  
Telefon 0 25 52 . 9 95 10  
Fax 0 25 52 . 6 24 84  
info@riehemann.de  
www.posthotel-riehemann.de



**STEINFURT-  
BURGSTEINFURT**



**FERIENWOHNUNG  
TEIGELER**

Drumstege 18  
48565 Steinfurt-Burgsteinfurt  
Telefon 0 25 51 . 8 26 53  
ute.teigeler@t-online.de  
www.ferienhaus-teigeler.de

**TECKLENBURG**



**RINGHOTEL  
TEUTOBURGER WALD**

Im Bocketal 2  
49545 Tecklenburg-Brochterbeck  
Telefon 0 54 55 . 9 30 00  
Fax 0 54 55 . 93 00 70  
reservierung@rhtw.de  
www.rhtw.de



**WARENDORF**



**RINGHOTEL MERSCH**

Dreibrückenstraße 66-68  
48231 Warendorf  
Telefon 0 25 81 . 6 37 30  
Fax 0 25 81 . 6 37 3 40  
info@hotel-mersch.de  
www.hotel-mersch.de



**WARENDORF**



**FERIENHOF  
SCHWIENHORST**

Hoetmarer Dorfbauerschaft 10  
48231 Warendorf  
Telefon 0 25 85 . 12 37  
info@ferienhof-schwienhorst.de  
www.ferienhof-schwienhorst.de



**WERNE**



**HOTEL AM KLOSTER**

Kurt-Schumacher-Straße 9  
59368 Werne  
Telefon 0 23 89 . 52 61 40  
Fax 0 23 89 . 52 61 44 44  
info@hotel-am-kloster.de  
www.hotel-am-kloster.de



## UND ACTION! DIE WICHTIGSTEN TERMINE IM MÜNSTERLAND

Einige Highlights aus einer Fülle von Events im Jahr 2020 zum Schnuppern. Weitere Infos gibt es im Internet. Schauen Sie rein. Hier finden Sie auch eine Vielzahl von Kultur-, Sport- und Brauchtumsveranstaltungen.

Termin	Ort	Veranstaltung	Veranstalter	Kontakt
18.01.20	Haltern am See	Lauf um den See	Spiridon Haltern	<a href="http://www.spiridon-haltern.de">www.spiridon-haltern.de</a>
19.01., 15.03., 19.04., 17.05., 21.06., 16.08., 20.09., 18.10., 15.11., 20.12.20	Drensteinfurt	Monatliche Radtour des Heimatvereins Rinkerode	Heimatverein Rinkerode e.V.	<a href="http://www.heimatverein-rinkerode.de">www.heimatverein-rinkerode.de</a>
29.02.20	Vreden	51. Vredener Volkslauf	TV Vreden	<a href="http://www.tv-vreden.de/volkslauf">www.tv-vreden.de/volkslauf</a>
07. + 08.03.20	Wettringen	6. Wettringer Gesundheitstage 2020	Verkehrsverein Wettringen e.V.	<a href="http://www.wettringer-gesundheitstage.de">www.wettringer-gesundheitstage.de</a>
22.03.20	Haltern am See	Halterner Alleen Tour	ATV Haltern	<a href="http://www.atv-haltern.de">www.atv-haltern.de</a>
04.04.20	Tecklenburg	Internationales Radballturnier um den "Amazone-Cup"	Radsportverein Bergeslust Leeden e.V.	<a href="http://www.rblonline.de">www.rblonline.de</a>
05.04.20	Wadersloh	RSC-Radtourenfahrt	TUS-Wadersloh	<a href="http://www.rsc-wadersloh.de">www.rsc-wadersloh.de</a>
08.04., 25.04., 13.05., 23.05., 10.06., 21.06.	Telgte	Radtour zu den „Alltagsmenschen“	Stadt Telgte, ADFC	<a href="http://www.telgte.de">www.telgte.de</a>
25.04.20	Warendorf	„Gebraucht fährt auch“ – Gebrauchtfahrradmarkt	Bündnis 90/Die Grünen, IG Süd, IWS, VCD, ADFC	<a href="http://www.arendorf.de">www.arendorf.de</a>
26.04.20	Lippetal	Anradeln in Lippetal und dem gesamten Kreis Soest	Gemeinde Lippetal & GästeführerInnen	<a href="http://www.lippetal.de">www.lippetal.de</a>
26.04.20	Metelen	„Anradeln“ – Rundtour Metelen-Leer	Gemeinde Metelen	<a href="http://www.metelen.de">www.metelen.de</a>
26.04.20	Velen	Fietsentour – Radwandertag rund um Velen und Ramsdorf	Gemeinde Velen	<a href="http://www.velen.de">www.velen.de</a>
26.04.20	Drensteinfurt	Radeln mit der CDU Drensteinfurt	CDU Union/Seniorenunion/Junge Union/ Frauenunion CDU Drensteinfurt	<a href="http://www.cdu-drensteinfurt.de">www.cdu-drensteinfurt.de</a>
26.04.20	Raesfeld	Radwandertag für Jedermann	GSV Raesfeld	<a href="http://www.gsv-raesfeld.de">www.gsv-raesfeld.de</a>
29.04., 27.05., 24.06., 29.07., 26.08., 30.09.	Warendorf	Fahrt ins Grüne – geführte Radtour in die Region	Stadt Warendorf/ Tourist-Info	<a href="http://www.arendorf.de">www.arendorf.de</a>
01.05.20	Reken	Rekener Radwandertag „Reken radelt“	Gemeindefortsverband Reken e.V.	<a href="http://www.reken.de">www.reken.de</a>
01.05.20	Wadersloh	Volksradfahren	TuS-Wadersloh	<a href="http://www.tus-wadersloh.de">www.tus-wadersloh.de</a>
02.05.20	Bocholt	Citylauf	Stadtmarketing Bocholt, Stadtsportbund	<a href="http://www.bocholter-citylauf.de">www.bocholter-citylauf.de</a>
08.05.20	Stadtlohn	Stadtlohner Citylauf	SUS Stadtlohn e.V.	<a href="http://www.sus-stadtlohn.de">www.sus-stadtlohn.de</a>
10.05.20	Reken	Rekener Volkslauf	Sportfreunde Klein Reken	<a href="http://www.laufen-in-reken.de">www.laufen-in-reken.de</a>
10.05.20	Kreis Coesfeld	Radaktionstag 2020	Kreis Coesfeld	<a href="http://klima.kreis-coesfeld.de">klima.kreis-coesfeld.de</a>
10.05.20	Emsdetten	Sattelfest am EmsRadweg/Emsdettener Acht	Verkehrsverein Emsdetten e.V.	<a href="http://www.vvemsdetten.de">www.vvemsdetten.de</a>
13.05., 10.06., 08.07., 12.08., 09.09., 14.10.	Warendorf	Mit Rückenwind unterwegs – geführte E-Bike-Touren	Stadt Warendorf/Tourist-Info	<a href="http://www.arendorf.de">www.arendorf.de</a>
16.–21.05.20	Hörstel/Riesenbeck	16. Riesenbecker Sixdays – 140 Km in 6 Tagen	SV Teuto Riesenbeck	<a href="http://www.riesenbecker-sixdays.de">www.riesenbecker-sixdays.de</a>
17.05.20	Rhede	Rheder Fahrrad Festival	Stadt Rhede	<a href="http://www.Rhede.de">www.Rhede.de</a>
21.05.–24.05.20	münsterlandweit	Rennfietsen Tour Münsterland	Münsterland e.V.	<a href="http://www.rennfietsentour.de">www.rennfietsentour.de</a>
29.05.20	Vreden	9. Vredener Volksbank Firmenlauf	AusdauerTEAM-Vreden	<a href="http://www.vreden-firmenlauf.de">www.vreden-firmenlauf.de</a>
29.05.20	Raesfeld	34. Raesfelder Volkslauf	TSV Raesfeld	<a href="http://www.tsv-raesfeld.de">www.tsv-raesfeld.de</a>
31.05.20	Hörstel	Fietsenfest	Verkehrsverein Hörstel e.V.	<a href="http://www.verkehrsverein-hoerstel.de">www.verkehrsverein-hoerstel.de</a>
01.06.20	Heek	Mit der Fiets durch die Gemeinde	Gemeinde Heek	<a href="http://www.heek.de/anradeln">www.heek.de/anradeln</a>
06.06.20	Warendorf	Hoffnungslauf für Kinder in Not	Aktion kleiner Prinz	<a href="http://www.aktion-kleiner-prinz.de">www.aktion-kleiner-prinz.de</a>
07.06.20	Südlohn und Oeding	Hüttentour 2020	Touristinformation Südlohn SOMIT e.V.	<a href="http://www.suedlohn.de">www.suedlohn.de</a>
11.06.20	Ascheberg-Herbern	Radtouristikfahrt (RTF) – Volksradfahren	Sv Herbern 1919 e.V.	<a href="http://www.svh-herbern.de">www.svh-herbern.de</a>
14.06.20	Metelen	Radtour – Tag der offenen Gärten	Gemeinde Metelen	<a href="http://www.metelen.de">www.metelen.de</a>
16.06.20	Drensteinfurt	Mit dem Rad zurück in die Zeit des Strontianit-Abbaus	Landfrauen Rinkerode	<a href="http://www.wllv.de">www.wllv.de</a>



Termin	Ort	Veranstaltung	Veranstalter	Kontakt
17.06.20	Ibbenbüren	Ibbenbüren aufs Rad – 20. Ibbenbürener Radelsonntag	Stadtmarketing Ibbenbüren GmbH	radelsonntag.stadtmarketing-ibbenbueren.de
21.06.20	Reken	„Kulinatour“ – Die geführte kulinarische Radtour durch Reken	Gemeinde Reken	www.reken.de
21.06.20	Sendenhorst	Volksradfahren mit Sommerfest der SG Sendenhorst	SG Sendenhorst 1910 e.V.	www.sg-sendenhorst.de
21.06.20	Wettringen	Ganztagesradtour „Schlösser- und Burgentag“	Verkehrsverein Wettringen e.V.	www.schloessertag.de
21.06.20	Bocholt	33. Aasee-Triathlon	Bocholter Wassersportverein	www.aasee-triathlon.de
26.06.20	Ladbergen	Jedermannslauf	Gemeindefsportverband Ladbergen	www.ladbergen.de
03.07.20	Stadtlohn	Nachtuhlenrennen	Radsportclub Stadtlohn e.V.	rsc-stadtlohn.de
25.07.20	Drensteinfurt	25. Rinkeroder Sparkassen Volkslauf	Sportverein Rinkerode von 1912 e.V.	www.sportverein-rinkerode.de
01.08.20	Drensteinfurt-Rinkerode	Sommer Radtour der Kolping Familie Rinkerode	Kolping Familie Rinkerode	www.kolping-rinkerode.de
09.08.20	Lippetal	11. Lippetaler Fahrradthon	Gemeinde Lippetal & Lippetaler Vereine	www.lippetal.de
16.08.20	Stadtlohn	13. Kartoffeltour	SMS StadtMarketing Stadtlohn e.V.	stadtmarketing-stadtlohn.de
30.08.20	Hörstel/ Riesenbeck	38. Riesenbecker Triathlon	SV Teuto Riesenbeck	www.riesenbecker-triathlon.de
30.08.20	Heiden	Radwandertag	Werbekreis Heiden e.V. und Gemeinde Heiden	www.werbekreis-heiden.de
04.09.20	Beckum	Sparkassen-Pütt-Tage-Lauf	SG Rote Erde Beckum, TV Beckum, Ski-Club Beckum	www.puettagelauf.de
05.09.20	Warendorf	41. Warendorfer Emsseelauf	Warendorfer Sportunion e.V.	www.warendorf.de
06.09.20	Greven	Radtour Land und Leute im Kreis Steinfurt	Greven Marketing e.V.	www.info@greven-marketing.de
06.09.20	Bocholt	2. Bocholter Halbmarathon	Stadt-Sport-Verband Bocholt	www.bocholter-halbmarathon.de
11./12.09.2020	Reken	24 Stunden-Spendenlauf	Sportfreunde Klein Reken	www.laufen-in-reken.de
12.09.20	Vreden	10. Vredener Sparkassen Triathlon	AusdauerTEAM-Vreden	www.vreden-triathlon.de
18.09.20	Lüdinghausen	Stadtfestlauf Lüdinghausen	SC Union 08 Lüdinghausen e.V.	www.lh-lauf.de
19.09.20	Drensteinfurt	Boule & Bike	Klack`09 – SVD Bouleabteilung	www.sv-drensteinfurt.de
20.09.20	Münster	Volksbank-Münster-Marathon	Münster-Marathon e.V.	www.volksbank-muenster-marathon.de
03.10.20	Haltern am See	Erlebnistag Wandern – Stadtsportverband	Stadtsportverband Haltern	www.stadtsportverband-haltern.de
03.10.20	Münster	Sparkassen Münsterland Giro 2020	Sportamt Stadt Münster	www.muensterland-giro.de
10.10.19	Coesfeld	Coesfelder Citylauf	DJK Coesfeld	www.djk-coesfeld.de
11.10.20	Haltern am See	Halterner Alleen Tour	ATV Haltern	www.atv-haltern.de
17.10.20	Lengerich	25. Teutoburger Waldlauf	TV Hohne von 1911 e.V.	www.teutolauf.de
31.12.20	Haltern am See	46. Internationaler Silvesterlauf	SuS Concordia Flaesheim	www.flaesheimer-volkslauf.de

## MÜNSTERLANDRAD – GUTER SERVICE, BESSERE REISE



### MÜNSTERLAND-KOFFERTAXI

Sie fahren Rad oder wandern, und wir bringen Ihr Gepäck an den Zielort.

#### Transportgebühr pro Person/Koffer und Strecke

Ab 1 Person	29,00 €	Ab 2 Personen	20,00 €
Ab 4 Personen	18,00 €	Ab 6 Personen	16,00 €
Ab 8 Personen	14,00 €	Ab 10 Personen	12,50 €
Ab 12 Personen	11,50 €	Ab 15 Personen	10,50 €

Den komfortablen Service können Sie auf folgenden Fahrrad- und Wanderrouten sowie in den genannten Gebieten nutzen:

### Fahrrad- & Wanderrouten:

- EmsRadweg zwischen Hövelhof & Rheine
- 100 Schlösser Route – Nord-, Ost- und Südschleife
- WerseRadweg
- Aa-Vechte-Tour
- Herrmannsweg zwischen Rheine & Bad Iburg

### Gebiete:

Stadt Münster, Kreise Coesfeld, Steinfurt und Warendorf

### Kontakt

Münsterlandrad  
Suttorf 48 | 48356 Nordwalde | Tel. 02573 697970  
info@muensterlandrad.de | www.muensterlandrad.de

# MÜNSTERLANDRAD

## RENNFIETSEN TOUR MÜNSTERLAND 2020



**Termin: 21.05.–24.05.2020**

Zum zwölften Mal startet die Rennfietsen Tour Münsterland, deren Erlöse – 2019 kamen rund 30.000 € zusammen – an hilfsbedürftige Kinder gehen.

Die Rennfietsen Tour unterstützt mit ihren Erlösen seit vielen Jahren notleidende Kinder durch die Stiftung AGAPEDIA sowie das Netzwerk roterkeil.net. Für je einen Euro pro gefahrenem Kilometer treten die Teilnehmer auf einer Strecke von rund 600 Kilometern in die Pedale. Vier Etappen führen dabei durch die abwechslungsreiche Landschaft des Münsterlandes.

Die Benefizfahrt ist eine Kooperation zwischen den Radsportlern des Team AGAPEDIA Münsterland, des Roten Keil Senden und Münsterland e. V., mit der die Organisatoren auf das Thema Kinder in Not aufmerksam machen wollen.

Weitere Infos rund um die Benefiztour finden Sie unter [www.rennfietsentour.de](http://www.rennfietsentour.de)



## SPARKASSEN MÜNSTERLAND GIRO.2020

Der 3. Oktober ist im Münsterland ein ganz besonderer Feiertag. Dann startet traditionell der Sparkassen Münsterland GIRO. Namhafte nationale und internationale Radprofis mobilisieren am Ende der Saison noch einmal die letzten Kräfte, um in Münster als Sieger das Ziel zu erreichen. Doch nicht nur die Profis erleben einen großen Tag, auch bei den Jedermann-Rennen geht es um eine gute Platzierung. Mehrere Tausend Hobbyfahrer machen die Jedermann-Rennen zu einem bunten Happening. Streckenführung, Anmeldung zu den Jedermann-Rennen und vieles mehr können Sie unter [www.sparkassen-muensterland-giro.de](http://www.sparkassen-muensterland-giro.de) nachlesen.







RennFietsen Tour Münsterland

## MÜNSTERLAND – DAS ELDORADO FÜR RENNRADFAHNER

Wenn eine Region in Deutschland behauptet, sie hat eine übergroße Parklandschaft, dann erscheint das ziemlich vermessen. Wenn eine Region dann auch noch behauptet, sie habe Tausende von Kilometern asphaltierte und fast autofreie Rennradwege, dann klingt dies schon sehr unrealistisch. Und doch: Das Münsterland macht beides wahr. Wer hier mit seiner „Rennleeze“ – wie der Münsteraner zu seinem Rennrad sagen würde – seine Trainingsrunde dreht, wird bald merken, dass dies wie ein unberührter Schatz anmutet.

### Von flach bis anspruchsvoll

Der Münsterland GIRO der Profis zeigt in jedem Jahr, dass hier im Münsterland zwischen Teutoburger Wald und Lippe, niedersächsischem Emsland und den Niederlanden nicht nur flach gerollt werden kann. Und wahrlich – wer Höhenmeter sammeln will, der kann dies in den „Bergen“ des Teutoburger Waldes oder den Baumbergen auch tun. In diesen Höhenzügen zermüht nicht die Länge der Rampen, sondern ihre Anzahl. So wird das Münsterland zu einem besonderen Trainingsrevier und wer entspannt dahinrollen möchte, findet auch dafür die richtige Strecke.

Wenn Sie eine der Jedermann-Strecken der letzten GIRO-Jahre nachfahren möchten, werden Sie im Tourenplaner Münsterland schnell fündig ([www.tourenplaner-muensterland.de](http://www.tourenplaner-muensterland.de)). Auch unter dem Stichwort ‚RennFietsen Tour‘ lassen sich erprobte, rennradtaugliche Strecken auffindig machen.

Sie überlegen noch, ob Sie das Münsterland mit dem Rennrad erkunden wollen? Probieren Sie's!



## UNSER TOURISMUS-NEWSLETTER ...

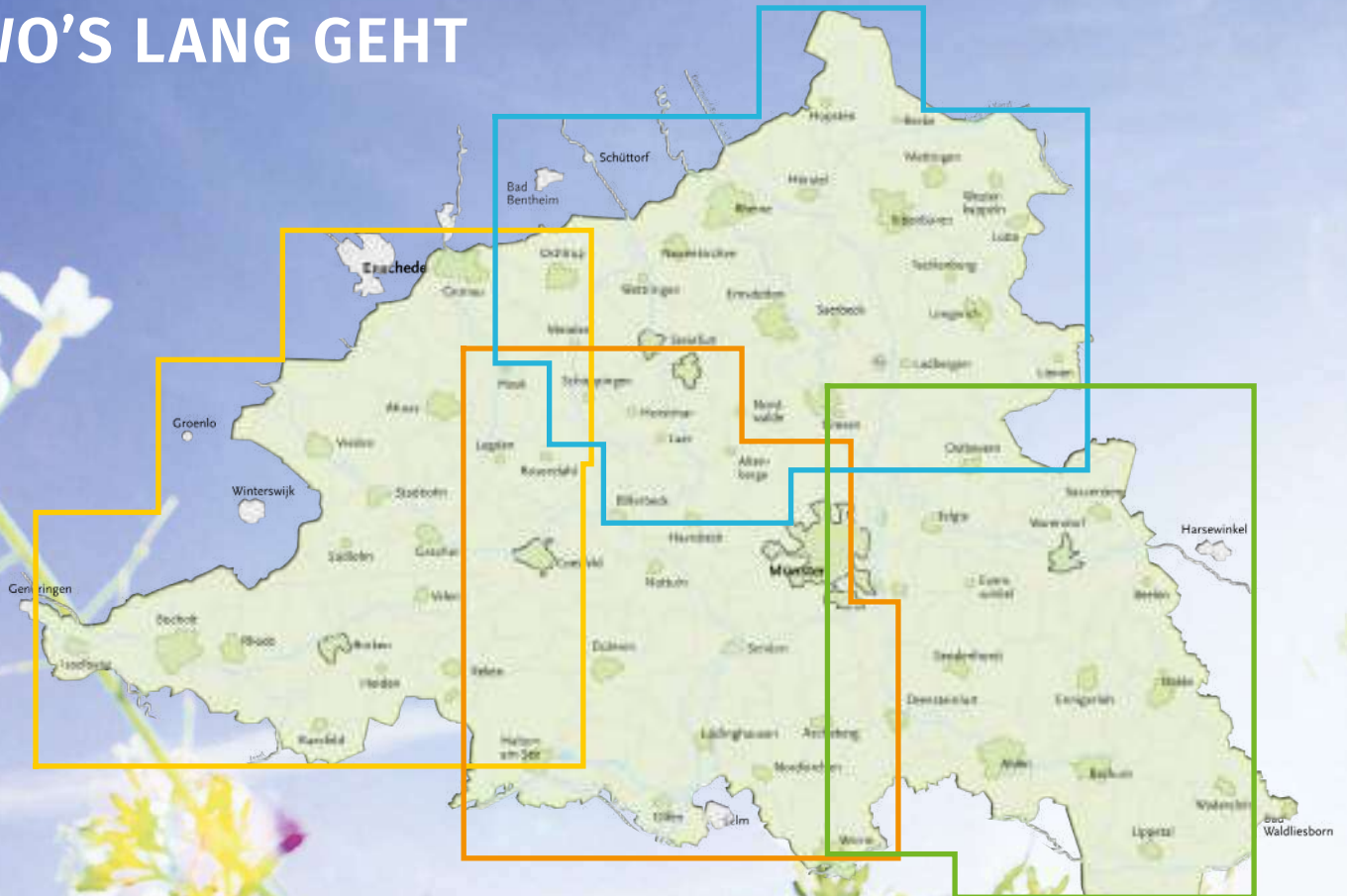
... informiert Sie monatlich über die schönen Seiten des Münsterlandes: Urlaubstipps, die schönsten Rad-, Wander- und Reitrouten, Veranstaltungstipps und allerlei Wissenswertes aus der Region. Bleiben Sie immer auf dem Laufenden!

Und so einfach geht es:

Unseren Newsletter einfach online auf unserer Internetseite [www.muensterland.com/tourismus](http://www.muensterland.com/tourismus) abonnieren oder eine E-Mail an [touristik@muensterland.com](mailto:touristik@muensterland.com) schicken.



## WISSEN, WO'S LANG GEHT



Legende: Wabennetz Radregion Münsterland



Kreisstädte

Radwanderkarte Kreis Borken

Radwanderkarte Kreis Coesfeld

Radwanderkarte Kreis Warendorf

Radwanderkarte Kreis Steinfurt

Natürlich kommen Sie dank der guten Beschilderung auch ohne ständigen Blick in die Karte sicher ans Ziel. Doch allen, die es genau wissen wollen, bieten wir verschiedenes Kartenmaterial.

Einfach telefonisch oder per Mail anfordern.

Münsterland e.V.

Hotline: 0 25 71. 94 93 92

[touristik@muensterland.com](mailto:touristik@muensterland.com)



### RADWANDERKARTEN KREISE BORKEN, COESFELD, STEINFURT UND WARENDORF

Faltkarte, Maßstab 1:50.000, mit Rundroutennetz, Rundroutenummern, Themenrouten und Standortkennzeichnung der Wegweiser an Knotenpunkten.

Verlag: BVA

Preis: 7,95 € inklusive Versand (je Kreiskarte), aus wetter- und reißfestem Material

**BESTELLEN UNTER  
0 25 71. 94 93 92**





**100 SCHLÖSSER ROUTE**

Kombination aus Karte und Radwanderführer, ca. 84 Seiten, praktische Spiralbindung, für Kartenhalter geeignet, Maßstab 1:75.000. Enthält den ca. 960 km langen Verlauf der 100 Schlösser Route und viele Informationen zu den Schlössern und Burgen an der Route. Verlag: BVA  
Preis: 9,95 € inklusive Versand



**100 SCHLÖSSER ROUTE**

Kombination aus Karte und Radwanderführer, 120 Seiten, praktische Spiralbindung, für Kartenhalter geeignet, Maßstab 1:75.000. Mit Infos zu den Orten und Sehenswürdigkeiten. Mit Übernachtungsverzeichnis und Wegbeschreibung. Verlag: bikeline  
Preis: 13,90 € inklusive Versand



**EMSRADWEG**

Kombination aus Karte und Radwanderführer, 140 Seiten, praktische Spiralbindung, für Kartenhalter geeignet, Maßstab 1:50.000. Enthält die 375 km lange Strecke von der Quelle bis zur Mündung mit der Anbindung an den Dortmund-Ems-Kanal. Mit Übernachtungsverzeichnis und Wegbeschreibung. Verlag: bikeline  
Preis: 14,90 € inklusive Versand



**EMSRADWEG**

ADFC-Routenführer, Kombination aus Karte und Radwanderführer, praktische Spiralbindung, für Kartenhalter geeignet, Maßstab 1:50.000. Umfasst den gesamten EmsRadweg von Hövelhof bzw. Paderborn bis Emden. Mit Kartenmaterial zur Dortmund-Ems-Kanal-Route. Verlag: BVA  
Preis: 14,95 € inklusive Versand



**EMSRADWEG**

Leporello mit 30 Teilkarten, mit Ausflugszielen, Einkehr- und Freizeittips, reiß- und wetterfest, abwischbar, mit UTM-Gitter. Maßstab 1:50.000. Verlag: publicpress  
Preis: 12,99 € inklusive Versand



**MÜNSTERLAND ERLEBNISFÜHRER**

Leporello mit Sehenswürdigkeiten und den schönsten Ausflugszielen im Münsterland, reiß- und wetterfest, abwischbar. Maßstab 1:160.000. Verlag: publicpress  
Preis: 6 € inklusive Versand



**EUROPA-RADWEG R1,**

**VON ARNHEIM BIS AN DIE ODER**

Kombination aus Karte und Radwanderführer, 180 Seiten, praktische Spiralbindung, für Kartenhalter geeignet, Maßstab 1:75.000, enthält auch den 315 km langen Teilabschnitt in Nordrhein-Westfalen. Mit Übernachtungsverzeichnis und Wegbeschreibung. Verlag: bikeline  
Preis: 13,90 € inklusive Versand



**WERSE-EMS-RADWEG**

Leporello, reiß- und wetterfest, abwischbar, mit UTM-Gitter, Maßstab 1:50.000. Verlag: publicpress  
Preis: 11,99 € inklusive Versand



**RÖMER-LIPPE-ROUTE**

ADFC-Routenführer, Kombination aus Karte und Radwanderführer, praktische Spiralbindung, für Kartenhalter geeignet, Maßstab 1:50.000. Enthält die 300 km lange Strecke von Xanten nach Detmold. Verlag: BVA  
Preis: 14,95 € inklusive Versand



**GRENZGÄNGERROUTE TEUTO-EMS**

Faltkarte im Maßstab 1:50.000, reiß- und wetterfestes Papier, zusätzlich Darstellung der regionalen Radwegenetze. Mit nützlichen Informationen auf der Kartenrückseite. Verlag: BVA  
Preis: 6,95 € inklusive Versand



**RADROUTE HISTORISCHE STADTKERNE NRW**

Karte im Spiralo-Querformat, Maßstab 1:50.000, enthält neben exakten Karten und Übersichts-Stadtplänen Informationen zu den einzelnen historischen Stadtkernen sowie zahlreichen Sehenswürdigkeiten. Verlag: BVA  
Preis: 9,95 € inklusive Versand

DA WILL ICH HIN!

Anreise mit der Bahn

ICE-Bahnhof ist Münster. Fast alle Orte sind über den Nahverkehr mit Münster verbunden. IC-Züge halten zudem noch in Rheine.

Alle Informationen finden Sie unter [www.bahn.de](http://www.bahn.de).

Infos über die Mitnahme von Rädern bei der DB-Radfahrer-Hotline 0 18 06. 99 66 33 (20 ct/Anruf aus dem dt. Festnetz, Tarif bei Mobilfunk max. 60 ct/Anruf).

Mobil vor Ort

Alle Informationen zu Bussen und Bahnen im Münsterland erhalten Sie unter der „schlaun Nummer“

0 18 06. 50 40 30

(20 ct/Anruf aus dem dt. Festnetz, Tarif bei Mobilfunk max. 60 ct/Anruf) oder im Internet unter

[www.bubim.de](http://www.bubim.de)

Anreise mit dem Flugzeug

Viele Verbindungen aus dem In- und Ausland bietet Ihnen der internationale Flughafen Münster/Osnabrück. Alle Infos finden Sie unter [www.fmo.de](http://www.fmo.de).

Weitere geeignete Flughäfen zur Anreise sind:

Dortmund – [www.flughafen-dortmund.de](http://www.flughafen-dortmund.de)

Weeze – [www.flughafen-niederrhein.de](http://www.flughafen-niederrhein.de)

und Düsseldorf – [www.duesseldorf-international.de](http://www.duesseldorf-international.de)





## Angaben in der Broschüre

Alle Angaben einschließlich Preis- und Klassifizierungsangaben sowie Fotos zu den Unterkünften stammen vom jeweiligen Gastgeber/Veranstalter/Anbieter. Eine Haftung für Vollständigkeit und Richtigkeit der Angaben kann vom Herausgeber nicht übernommen werden.

Die in der Broschüre und auf der Homepage des Münsterland e. V. dargestellten touristischen Leistungen geben lediglich einen Überblick.

**Den Veranstalter/Anbieter des jeweiligen Angebots entnehmen Sie bitte der jeweiligen Angebotsdarstellung.** Auf Ihre unverbindliche Anfrage erhalten Sie ein freibleibendes Angebot mit weiteren **umfassenden Informationen** des jeweiligen Veranstalters (bzgl. der dargestellten Unterkünfte bei Anfragen beim Münsterland e. V. gegebenenfalls durch den Münsterland e. V. als Vermittler). **Der Vertrag über die jeweilige touristische Leistung kommt ausschließlich mit dem als Anbieter/Veranstalter Genannten zustande.**

**1. Reiseangebote des Münsterland e. V.** Ist der Münsterland e. V. ausdrücklich als Veranstalter/Anbieter des Reiseangebots genannt, kommt der entspre-

chende Vertrag hierüber zu den in den zum Zeitpunkt des Vertragsschlusses jeweils gültigen **Allgemeinen Reisebedingungen des Münsterland e. V.** zustande. Diese sind unter [www.muensterland.com/tourismus](http://www.muensterland.com/tourismus) abrufbar. Sehr gerne stellen wir sie Ihnen auf Wunsch auch jederzeit elektronisch oder ausgedruckt zur Verfügung. Wir werden sie Ihnen spätestens in Folge Ihrer unverbindlichen Anfrage zukommen lassen.

**Weitere Hinweise:** Änderungen sind vorbehalten, maßgeblich ist die Reisebestätigung. Mit Erhalt der Buchungsbestätigung und des Reisepreissicherungsscheins ist eine **Anzahlung** in Höhe von 20% auf den Gesamtpreis, maximal 250,00 € fällig. Sie ist zahlbar innerhalb von 7 Kalendertagen und wird auf den Reisepreis angerechnet. Die **Restzahlung** ist, soweit der Sicherungsschein ausgehändigt und falls im Einzelfall nichts anderes vereinbart wurde, 12 Kalendertage vor Reisebeginn fällig. Bei Buchungen kürzer als 28 Kalendertage vor Reisebeginn ist der gesamte Reisepreis nach Aushändigung des Sicherungsscheins sofort zahlungsfällig.

## 2. Reiseangebote anderer Anbieter/ Veranstalter

Die Reiseangebote anderer Anbieter/Veranstalter können ausschließlich bei diesen gebucht werden. Weitere Informationen erhalten Sie bei dem jeweils als Anbieter/Veranstalter Genannten. Eine Buchung bei oder über den Münsterland e. V. ist nicht möglich. Mit dem Münsterland e. V. kommt insofern keinerlei Vertrag zustande. Für die im Einzelnen dargestellten Unterkünfte gilt abweichend von dieser Regelung die Regelung unter nachfolgender Nummer 3.

## 3. Buchung/Vermittlung einzelner Unterkünfte

Die im Einzelnen dargestellten Unterkünfte können beim jeweiligen Gastgeber direkt oder durch Vermittlung des Münsterland e. V. gebucht werden. Der Vermittlungsvertrag über die Vermittlung der Unterkünfte kommt im Falle einer Buchung über den Münsterland e. V. zu den in den zum Zeitpunkt des Vertragsschlusses jeweils gültigen Allgemeinen Vermittlungsbedingungen des Münsterland e. V. zustande. Diese sind unter [www.muensterland-tourismus.de](http://www.muensterland-tourismus.de) abrufbar. Sehr gerne stellen wir sie Ihnen auf Wunsch auch

jederzeit elektronisch oder ausgedruckt zur Verfügung. Wir werden sie Ihnen spätestens in Folge Ihrer unverbindlichen Anfrage zukommen lassen.

Münsterland e. V.  
Airportalallee 1, 48268 Greven  
Postfach 13 63, 48252 Greven

Telefon (Durchwahl): 0 2571.94 93-92  
Fax (Durchwahl): 0 2571.94 93-99  
Internet: [www.muensterland.com](http://www.muensterland.com)

Vorstand: Klaus Ehling  
Aufsichtsrat: Dr. Kai Zwicker (Vorsitzender)  
VR-Nr.: 1313 AG Steinfurt  
St.-Nr.: 337/5990/1264  
USt.-IdNr.: DE 327 5864 0673



## IMPRESSUM

### Herausgeber, Text und Redaktion:

Münsterland e.V.  
Verein zur Förderung des Münsterlandes  
Airportalallee 1  
48268 Greven

Telefon 02571.94 9392  
Fax 02571.94 9399

[touristik@muensterland.com](mailto:touristik@muensterland.com)  
[www.muensterland.com/](http://www.muensterland.com/)  
tourismus  
[www.muensterland.com](http://www.muensterland.com)

### Gestaltung, Satz und Realisation:

Die Gezeiten, Münster

### Druck:

LUC GmbH, Greven

### Hinweis:

Alle Angaben beziehen sich auf den Sachstand Dezember 2019. Diese Broschüre dient ausschließlich der Absatzförderung und Information. Aus falschen Angaben oder nicht erfüllten Leistungszusagen kann keine Schadenersatzpflicht gegenüber dem Münsterland e.V. als Herausgeber dieses Produktes abgeleitet werden.

### Fotonachweise:

Münsterland e.V./Fotograf Arne Pöhnert (S. 6, 7, 10, 42, 54, 67), Münsterland e.V./Fotograf Christoph Steinweg (S. 12-13, 59 unten re.), Münsterland e.V./Foodistas (S. 1, 45 unten, 47 unten re.), Münsterland e.V. (S. 5 3. v. oben, 8 Schild, 23 oben, 26, 41 oben, 46 re., 47 Mitte re., 48, 53, 56, 64), Ahaus Marketing und Touristik GmbH (S. 32 unten), Arbeitsgemeinschaft „LGS-Route (S. 36 oben li.), Ascheberg Marketing (S. 39 oben), Baumberge Touristik (S. 35 re.), Biologische Station Steinfurt (S. 33), Biologische Station Zwillbrock (S. 32

oben), Thorsten Bröner (S. 49), Max Daerr (S. 20), DarioStudios/depositphotos.com (S. 8 Bäume), Robert Denzer (S. 44 li., 45 2. v. u. re.), Arthito/depositphotos.com (S. 3 Fahrradanker), Matthias Derhake (S. 14 unten, 15 unten, 16 unten, 17 unten), Ralf Emmerich (S. 35 1. Sp. oben), Heidi Feige (S. 45 2. v. u. li.), Gemeinde Recke (S. 21 unten), Gemeinde Reken (S. 34 unten), Grenzerlebnisse (S. 22), ingimage.com (S. 5 unten, 10 Displays, 37 oben Smartphone), Kooperationsgemeinschaft Römer-Lippe-Route (S. 28 oben), Kzenon/shutterstock.com (S. 30 unten), Andreas Lechtape (S. 44 re.), Leoni Buscher/Stadtagentur Haltern am See (S. 28 unten), manu/fotolia.com (S. 5 2. v. oben re.), Münster Marketing (S. 35 1. Sp. unten), Natty88/depositphotos.com (S. 61 unten), Naturschutzzentrum/Birgit Stephan (S. 36 Mitte), Posthotel Riehemann (S. 46 li.), pro-t-in (S. 27 oben), Projektbüro EmsRadweg (S. 25 oben + Mitte), ralfspangenberg/fotolia.com (S. 5 oben), Tilmann Roßmüller (S. 47 li.), Stefan

Schurr/stock.adobe.com (S. 62 oben), science photo/stock.adobe.com (S. 18 unten), Sören Spiegelberg (S. 62 unten, 63 oben), Stadt Coesfeld (S. 34 oben), Stadt Hamm/Thorsten Hübner (S. 36 unten li.), Stadt Werne (S. 27 unten), Steinfurter Land Tourismus (S. 30 oben), Stroetmann (S. 23 unten), TAG Naturpark Hohe Mark (S. 31 unten), Tecklenburger Land Tourismus (S. 35 Mitte), Tourismus NRW e.V. (S. 3, 5 2. v. oben li., 14 oben, 15 oben, 16 oben, 17 oben, 36 re., 38), Tourist-Info Reken (S. 39 unten), Tourist-Information Ibbenbüren (S. 21 oben), Touristik Marketing GmbH Bad Waldliesborn (S. 52 oben), Touristische Arbeitsgemeinschaft Kreis Warendorf (S. 24, 29), v.anisimov/depositphotos.com (S. 4-5 Fond), Thomas Wedler (S. 31 oben) Bilder auf den Unterkunfts-Seiten (57-59) von den jeweiligen Betrieben.



**FAHR  
WAS  
ZU DIR  
PASST**



**UNSERE PASSION IST DEIN RAD-GEBER**

**Wir sind absolut bike-begeistert.** Seit über 100 Jahren steht Fahrrad XXL Hürter für passionierte Beratung und Radkompetenz im Münsterland. Gemeinsam finden wir das Rad, das zu deiner Radreise passt. Und alles, was dazu gehört. **Dank riesiger Auswahl, Top-Service und Teststrecke – auf 2000 m<sup>2</sup> Ladenfläche.**

Fahrrad XXL Hürter Zweirad GmbH · Hammer Straße 420 · 48153 Münster  
Tel.: 0251 97803-0 · [www.fahrrad-xxl.de](http://www.fahrrad-xxl.de)

Fahrrad **XXL**  
**Hürter** | 1917