

## Der Baumberger Ludgerusweg

Der Hl. Ludgerus aus Utrecht baute 793 in Münster das erste Kloster. Sein weiter Horizont, sein Missionswille und sein unerschütterliches friedvolles Engagement prädestinierten ihn zum ersten Bischof von Münster. Hier kreuzten sich die Handelswege. Denn: Wo Kirchen entstanden, kamen die Menschen zusammen, um Gottesdienste zu feiern und um sich taufen zu lassen. Aber auch, um Handel zu treiben und Gericht zu halten.

Von 792 bis 809 konzentrierte er seine Kraft auf das Münsterland. Den Ansiedlungen Coesfeld und Billerbeck fühlte er sich in besonderer Weise verbunden. Am Passionssonntag (25. März 809) feierte er zunächst die Frühmesse in Coesfeld. Danach machte er sich – schon von schwerer Krankheit gezeichnet – auf den Weg nach Billerbeck. Oberhalb der heutigen Benediktinerabtei Gerleve legte er eine Rast ein und genoss von dort noch einmal den Blick auf das Münsterland. Mit allerletzter Kraft erreichte er Billerbeck. Am Morgen des nachfolgenden Tages, am 26. März 809, starb der Missionar Ludgerus.

Der Konflikt mit dem Königreich Preußen bzw. dem Deutschen Kaiserreich und der katholischen Kirche unter Papst Pius IX., der als Kulturkampf in die Geschichte einging, sorgte etwa ein Jahrtausend später dafür, dass sich der Glaube der Menschen in dieser Region weiter festigte. Die Bereitschaft, der katholischen Kirche Immobilien und Liegenschaften zu vermachen, war sehr groß. In diesem Zusammenhang konnten das Stift Tillebeck, der Billerbecker Dom und die Benediktinerabtei Kloster Gerleve entstehen.

Der Baumberger Ludgerusweg macht es möglich auf den Spuren des Hl. Ludgerus zu wandern und gleichzeitig die Orte, die mit ihm und dem Münsterland in engem Zusammenhang stehen, kennenzulernen. Die einzigartige Natur- und Kulturlandschaft der Baumbergeregion macht Wanderungen auf diesem Weg zu einem unvergesslichen Erlebnis.

### Infos unter

[www.baumberger-ludgerusweg.de](http://www.baumberger-ludgerusweg.de)  
[www.baumberge-touristik.de](http://www.baumberge-touristik.de)

### Herausgeber dieser Broschüre



Baumberge-Touristik  
Markt 8 | 48653 Coesfeld  
Tel: 0 25 41 - 939 1067  
Fax: 0 25 41 - 939 4009

[info@baumberge.com](mailto:info@baumberge.com) | [www.baumberge-touristik.de](http://www.baumberge-touristik.de)

### Kooperierender Wanderverein



Baumberge-Verein e.V. Münster  
Mitglied im Deutschen Wanderverband e.V. - Kassel  
[www.baumberge-verein.de](http://www.baumberge-verein.de)

Auf Initiative des Landes Nordrhein-Westfalen beteiligt sich die Europäische Union an der Förderung des Projektes im Rahmen des Schwerpunktes: „LEADER“. Hier investiert Europa in die ländlichen Gebiete im Rahmen des „NRW-Programms Ländlicher Raum 2007-2013“



Ministerium für Klimaschutz, Umwelt,  
Landwirtschaft, Natur- und Verbraucherschutz  
des Landes Nordrhein-Westfalen



Europäischer Landwirtschaftsfonds für  
die Entwicklung des ländlichen Raums

Die Finanzierung wurde zudem u.a. möglich gemacht mit Mitteln der Sparkassenstiftung für den Kreis Coesfeld

 Sparkassenstiftung  
für den Kreis Coesfeld



Baumberger LUDGERUSWEG






# Baumberger Ludgerusweg



„Wandern in der Spur des Glaubens,  
die der Hl. Ludgerus gelegt hat...“







Baumberger LUDGERUSWEG



„Wandern in der Spur des Glaubens,  
die der Hl. Ludgerus gelegt hat...“



Der Hauptweg des „Baumberger Ludgerusweges“ ist 30 Kilometer lang. Er führt vom Stift Tilbeck durch die Baumberge, vorbei an Havixbeck nach Billerbeck über Gerleve nach Coesfeld. Neben den Sehenswürdigkeiten auf dem Hauptweg, hat die Region natürlich auch viel Attraktives auf den Zugangswegen zu bieten. Deshalb empfiehlt sich seine Entdeckung auch in Einzeletappen. Bus- und Bahnverbindungen unterstützen Sie gerne bei diesem Vorhaben. Während der Hauptweg mit dem lila Logo  gekennzeichnet ist, sind die Zugangswege am gelben Logo  zu erkennen. Das blaue Logo  markiert drei kleine empfehlenswerte Abstecher.



**Tipp 1:** 22 km    
Von Gerleve über Billerbeck nach Tilbeck laufen, Rückfahrt zum Ausgangspunkt über Nottuln mit den RegioBussen R 62 und R 63. Von der Bushaltestelle Abzw. Kloster Gerleve zum Kloster ist ein Fußmarsch von 500 Metern einzuplanen.

**Tipp 2:** 15 km    
Vom Marktplatz Coesfeld nach Billerbeck laufen. Vom Bahnhof mit der Regionalbahn RB 63 zurück zum Coesfelder Bahnhof. Ein Zugangsweg führt vom Bahnhof zum Marktplatz.



**Tipp 3:** 16 km    
Von Tilbeck nach Billerbeck laufen. Parken am Stift Tilbeck, Zugangsweg zum „Tilbecker Mordkreuz“, Hauptweg bis Billerbeck laufen, mit der Regionalbahn RB 63 nach Havixbeck, Bürgerbus B 32 nehmen zum Stift Tilbeck.

**Tipp 4:** 10 km    
Zugangsweg Havixbeck. Start: Sandsteinmuseum oder Ortskern. Der Zugangsweg zum „Baumberger Ludgerusweg“ trifft an „Vaders Platz“ und beim „Teitekerker“ (ehem. Gasthaus Waldfrieden) auf den Hauptweg.










**Tipp 5:** 6 km    
Zugangsweg Schapdetten. Start: Wanderparkplatz unterhalb Leopoldshöhe, Ortskern Schapdetten oder „Tilbecker Mordkreuz“ (letzteres nur bei Busanreise). Am „Hoheberg“ und „Tilbecker Mordkreuz“ treffen die Zugangswegen auf den Hauptweg.


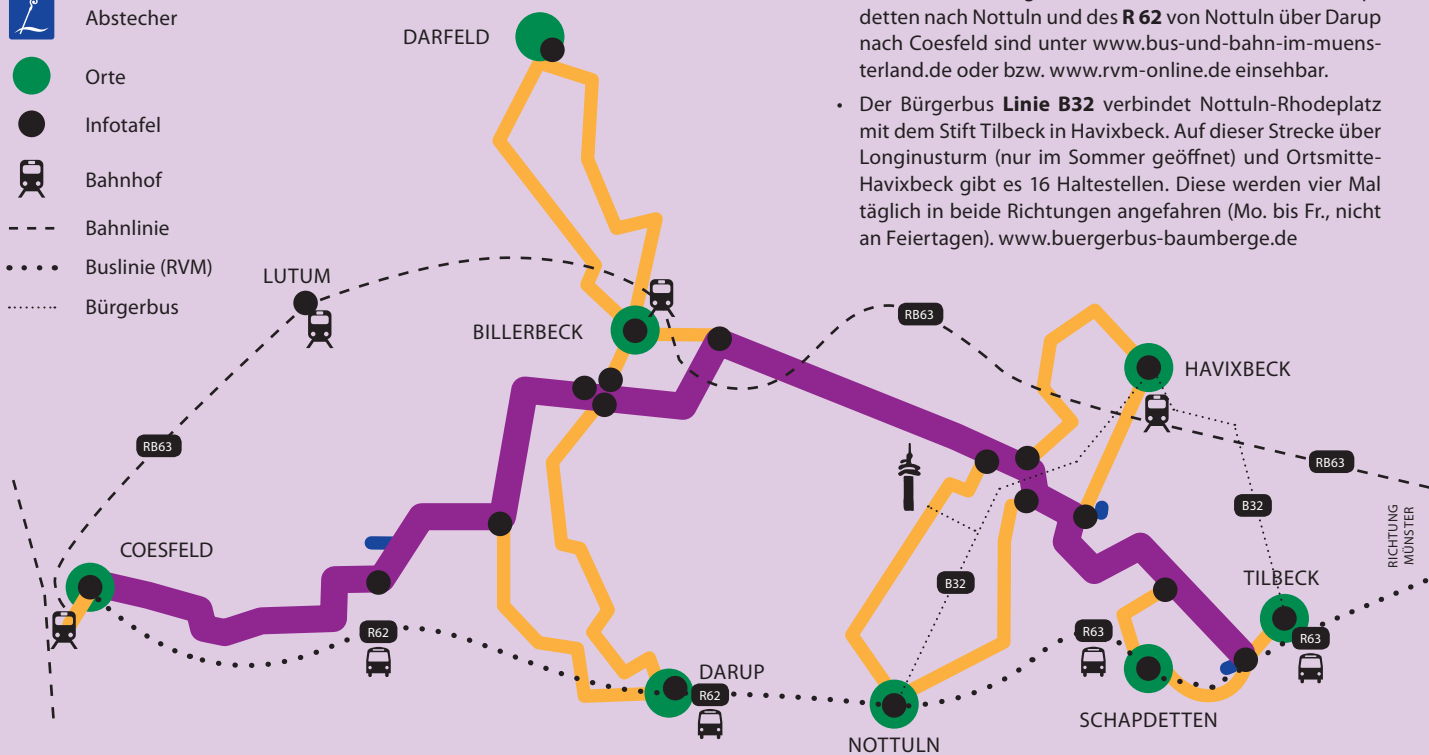
**Tipp 6:** 13 km    
Zugangsweg Nottuln. Start: Rhodeplatz oder Kastanienplatz. Dieser Zugangsweg trifft im Drostsen Loh und an der Sophienburg auf den Hauptweg.

**Tipp 7:** 19 km    
Zugangsweg Darup. Start: Ss. Sebastian & Florian-Kirche oder Hof Schoppmann. Der Zugangsweg trifft in der Ostheller Mark und an der Kolvenburg auf den Hauptweg.

**Tipp 8:** 16,5 km    
Zugangsweg Darfeld. Start: Generationenpark/Bahnhof Darfeld. Dieser Zugangsweg ist ein Rundweg von Darfeld zum Billerbecker Dom. An der Kolvenburg gelangt der Wanderer auf den Hauptweg.

BEISPIELE

-  Hauptweg
-  Zugangsweg
-  Abstecher
-  Orte
-  Infotafel
-  Bahnhof
-  Bahnlinie
-  Buslinie (RVM)
-  Bürgerbus



#### ANBINDUNG AN ÖFFENTLICHE VERKEHRSMITTEL

- Die Regionalbahn **RB 63** verbindet Coesfeld, Billerbeck und Havixbeck mit Münster. [www.bahn.de](http://www.bahn.de)
- Die Busverbindungen des **R 63** von Tilbeck über Schapdetten nach Nottuln und des **R 62** von Nottuln über Darup nach Coesfeld sind unter [www.bus-und-bahn-im-muensterland.de](http://www.bus-und-bahn-im-muensterland.de) oder bzw. [www.rvm-online.de](http://www.rvm-online.de) einsehbar.
- Der Bürgerbus **Linie B32** verbindet Nottuln-Rhodeplatz mit dem Stift Tilbeck in Havixbeck. Auf dieser Strecke über Longinusturm (nur im Sommer geöffnet) und Ortsmitte-Havixbeck gibt es 16 Haltestellen. Diese werden vier Mal täglich in beide Richtungen angefahren (Mo. bis Fr., nicht an Feiertagen). [www.buergerbus-baumberge.de](http://www.buergerbus-baumberge.de)

